



**BIURO PROJEKTÓW BUDOWNICTWA
KOMUNALNEGO sp. z o.o.**

20-218 LUBLIN ul. Hutnicza 7
NIP 712-015-55-07

rok założenia firmy 1953
Kapitał zakładowy: 50.000,00 PLN.
tel. (0-81) 746-54-73, 746-19-81, 746-51-27
fax. (0-81) 746-19-42

Sąd Rejonowy,
XI Wydział Gospodarczy w Lublinie
Numer KRS 0000044232

RODZAJ OPRACOWANIA:

PROJEKT BUDOWLANY I WYKONAWCZY

NUMER ZLECENIA:

857

Zatwierdzam do wydania
Wykonawcom

ZASTĘPCA DYREKTORA
Wydziału Inwestycji

mgr inż. Marek Aljynarczyk



OBIEKT:

**OGRODZENIE TERENU
SZPITALA DERMATOLOGICZNEGO
REALIZOWANE W RAMACH PRZEBUDOWY
UL. 3 – GO MAJA i UL. RADZIWIŁŁOWSKIEJ W LUBLINIE**

WSPÓLNY SŁOWNIK ZAMÓWIEŃ (CPV)
45342000-6 WZNOSZENIE OGRODZEŃ

BRANŻA: **ARCHITEKTURA + KONSTRUKCJA**

INWESTOR: **GMINA LUBLIN, Pl. Łokietka 1, 20-950 Lublin**

autorzy opracowania	specjalność	nr uprawnień	podpis
PROJEKTANT: mgr inż. arch. JADWIGA JAMIOŁKOWSKA	architektura	256/66	
OPRACOWANIE: tech. DARIUSZ ZIÓŁKOWSKI			
			EGZ.

Lublin, miesiąc lipiec rok 2009

ZAWARTOŚĆ OPRACOWANIA


1. Oświadczenie.
2. Uprawnienia i przynależność do Izb projektantów.
3. Opis techniczny.
4. Dokumenty dotyczące tematu.
5. Część rysunkowa:
 - projekt ogrodzenia terenu szpitala

rys. 1

OŚWIADCZENIE

Niniejszym oświadczamy, że projekt budowlany i wykonawczy „ogrodzenia Szpitala Dermatologicznego realizowany w ramach przebudowy ul. 3-go Maja i ul. Radziwiłłowskiej w Lublinie”, został sporządzony zgodnie z obowiązującymi przepisami oraz zasadami wiedzy technicznej.

mgr. inż. arch. Jadwiga Jamiołkowska,
Upr. 256/66



Lublin, lipiec 2009 r.



IZBA ARCHITEKTÓW
PRZECIĄGOSPOLNIE POLSKIEJ

LUBELSKA OKRĘGOWA IZBA ARCHITEKTÓW

Lublin, dnia 30 czerwca 2009r.

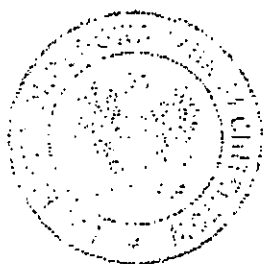
ZAŚWIADCZENIE

Lubelska Okręgowa Rada Izby Architektów zaświadcza, iż:

Pani mgr inż. architekt **Jadwiga Elżbieta Jamiołkowska**, Stanisław i Maria
/imię i nazwisko, imiona rodziców/

posiadająca uprawnienia do pełnienia samodzielnych funkcji technicznych w budownictwie w specjalności architektonicznej bez ograniczeń nr 256/66, jest wpisana na listę członków Lubelskiej Okręgowej Izby Architektów pod numerem LB0125.

Zaświadczenie jest ważne do dnia 30.09.2009r.



/podpis i pieczęć
imienna z oznaczeniem funkcji/

mgr inż. arch. **PAWEŁ MIERZWA**
Sekretarz
Lubelskiej
Okręgowej Rady Izby Architektów

ZA ZGODNOŚĆ
Z ORYGINAŁEM

PREZYDIUM
RADY NARODOWEJ m. st. WARSZAWY
WYDZIAŁ ARCHITEKTURY
NADZORU BUDOWLANEGO I GEODEZJI

Warszawa, dnia 25 maja 1966 r.

Nr ewid. uprawn. 256/66

UPRAWNIENIA BUDOWLANE

Na podstawie art. 18, art. 19, ust. 1, pkt. 1 i art. 20, ust. 1 ustawy z dnia 31 stycznia 1961 r. — prawo budowlane (Dz. U. nr 7, poz. 46) oraz § 29 i § 5 ust. 1 p. 1 rozporządzenia Przewodniczącego Komitetu Budownictwa, Urbanistyki i Architektury z dnia 10 września 1962 r. w sprawie kwalifikacji fachowych osób wykonujących funkcje techniczne w budownictwie powszechnym (Dz. U. nr 53, poz. 266)
Ob. JADWIGA ELŻBIETA JAMIOŁKOWSKA c. Stanisława
magister inżynier architekt
urodzony dnia 13.XI.1935 r. Warszawa

otrzymuje

w specjalności architektonicznej
uprawnienia budowlane do sporządzania projektów budowlanych architektonicznych wszelkich obiektów budowlanych, projektów budowlanych konstrukcyjnych z wyjątkiem projektów obiektów budowlanych o skomplikowanej konstrukcji, projektów instalacji i urządzeń sanitarnych z wyjątkiem skomplikowanych instalacji i urządzeń sanitarnych.



Z-ca Naczelnego Architekta Warszawy

mgr inż. arch. Stanisław Lasota

Za zgodność z oryginałem

Anna Moroz

ZA ZGODNOŚĆ
Z ORYGINAŁEM

OPIS

**DO PROJEKTU OGRODZENIA TERENU SZPITALA
DERMATOLOGICZNEGO REALIZOWANE
W RAMACH PRZEBUDOWY UL. 3-GO MAJA
I UL. RADZIWIŁŁOWSKIEJ
W LUBLINIE**

I. PODSTAWA OPRACOWANIA

1. Zlecenie Inwestora – Umowa nr 857
2. Decyzja nr 4/130/06o ustaleniu lokalizacji inwestycji celu publicznego o znaczeniu gminnym, znak AAB.V.JP.7331/4/2006 z dnia 20.10.2006. wydana przez Urząd Miasta Lublin, Wydział Architektury i Administracji Budowlanej.
3. Projekt drogowy przebudowy ul. 3-go Maja i ul. Radziwiłłowskiej, opracowany w ramach niniejszego zlecenia

II. STAN ISTNIEJĄCY

Teren objęty przebudową ulicy 3-go Maja i ul. Radziwiłłowskiej leży w obrębie układu urbanistycznego Starego Miasta i Śródmieścia Lublina wpisanego do rejestru zabytków i jest objęty ścisłą ochroną konserwatorską.

Ze względu na przebudowę geometrii ulic przewiduje się konieczność rozbiórki i przebudowy istniejących schodów terenowych i ogrodzeń, na odcinkach kolidujących z projektowanym zagospodarowaniem.

Dotyczy to:

- a) ogrodzenia ogródka jordanowskiego zlokalizowanego na Placu Litewskim – z przęsłami metalowymi zawieszonymi na słupkach murowanych z kamienia granitowego zwieńczonych czapką betonową – przewidywana rozbiórka około 32,0 mb ogrodzenia od strony ul. 3-go Maja
- b) ogrodzenia terenu Szpitala Dermatologicznego:
 - na narożniku ulic - na cokole betonowym, przęsła z siatki w ramkach zawieszane na słupkach murowanych z cegły silikatowej, słupki z czapką betonową czterospadową – przewidywana rozbiórka około 31,5 mb ogrodzenia od strony ul. 3-go Maja, od ul. Radziwiłłowskiej demontaż 11 przęseł ogrodzeniowych.
 - fragment ogrodzenia długości około 9,0 m od strony ul. 3-go Maja, na styku z działką nr 21, z siatki ogrodzeniowej na słupkach stalowych – do rozbiórki.

- ogrodzenie od ul. Radziwiłłowskiej od bramy wjazdowej w kierunku ul. Staszica, długości 24,5 mb, z siatki ogrodzeniowej wys. 1,5 m na słupkach stalowych – do rozbiórki.

- c) ogrodzenia terenu posesji nr 19 u zbiegu ulic 3-go Maja i Dolnej 3-go Maja – na schodkowym cokole betonowym z okładziną płytkami kamiennymi łupanymi, przęsła z siatki ciążnionej w ramach zawieszone na słupkach stalowych. Do słupków dospawane profile wygięte w kierunku posesji z rozpiętymi dwoma rzędami drutu kolczastego – przewiduje się rozbiórkę ogrodzenia na odcinku dł. 20,0 mb z demontażem przęseł do ponownego wbudowania.
- d) schodów terenowych na ciągu pieszym, szer. około 1,0 m i długości 12,5 m, między ul. Dolna 3-go Maja i ul. Chmielną – stopnie z płyt betonowych spoczniki z płyt betonowych chodnikowych 30/30 cm, stopnie i spoczniki ograniczone obustronnie obrzeżami betonowymi – całość do rozbiórki.

Niniejsze opracowanie dotyczy przebudowy ogrodzenia terenu Szpitala Dermatologicznego.

III. PROJEKTOWANE OGRODZENIE

- a) Projektuje się ogrodzenie na cokole betonowym szer. 25 cm, wys. 20 cm wykończonym czapką betonową zbrojoną konstrukcyjnie zatartą na gładko. Posadowienie na fundamencie betonowym 25/100 cm pod przęsłami i 40/40/100 cm pod słupkami z betonu B20 z dodatkiem środka uszczelniającego.
- b) Słupki murowane 38x38cm z cegły ceramicznej pełnej, klasy 15 na zaprawie cementowej M10, z trzpieniem żelbetowymi (beton B25, zbrojenie stalą 34GS - pręty 4 ϕ 10mm zakotwione 30 cm w fundamencie, strzemiona ϕ 6 mm co 20 cm).
- c) Słupki tynkowane z boniowaniem jak na rysunku, wykończone czapką czterospadową betonową.
- d) Między słupkami przęsła metalowe z kształtowników..
- e) Bramy wjazdowe – szer. 4,0 m od ul. 3-go Maja i 3,5 m od ul. Radziwiłłowskiej, dwuskrzydłowe o konstrukcji stalowej spawanej, zawieszone na zawiasach kowalskich, zamknięcie na rygiel i kłódkę.
- f) Elementy stalowe przęseł i bram spawane, spawy czyszczone i szlifowane, całość po oczyszczeniu i zabezpieczeniu antykorozyjnym malowana 2x farbą grafitową.
- g) Remont istniejącego ogrodzenia obejmuje 11 przęseł od strony ul. Radziwiłłowskiej. Słupki należy otynkować i wykonać bonie jak na słupkach ogrodzenia projektowanego. Między słupkami

zawiesić projektowane przesła. Na cokole wykonać czapkę betonową dwuspadkową.

- f) Cokoły, słupki i czapki ogrodzenia projektowanego i remontowanego pomalować 2 x farbą epoksydową w kolorze kremowym RAL 1015.

ogrodzenie projektowane	- dł. 94,9 mb
ogrodzenie remontowane	- dł. 34,5 mb
brama	- szer. 4,0 mb
brama	- szer. 3,5 mb
	- dł. 136,9 mb


UWAGA: Przed wykonaniem przesł należy w linii ogrodzenia wytyczyć słupki i ustalić szerokość przesł nietypowych.

IV. INFORMACJA BIOZ.

Zgodnie z ustaleniami Rozporządzenia Ministra Infrastruktury z dnia 23 czerwca 2000r (Dz.U. nr 120 poz. 1126 §6) przy realizacji tej inwestycji nie występują roboty, wyszczególnione w art. 21a ust.2 ustawy z dnia 7 lipca 1994 r – Prawo budowlane, które stwarzają ryzyko powstania zagrożenia bezpieczeństwa i zdrowia ludzi.

Opracowanie:

arch. J. Jamiołkowska
tech. K. Jakubik



AAB.V.JP.7331 / 4 / 2006

DECYZJA nr 4 / 130 / 06
o ustaleniu lokalizacji inwestycji celu publicznego
o znaczeniu gminnym

Na podstawie :

*art. 4, ust. 2, pkt 1, art. 50 ust. 1, art. 51 ust. 1 pkt 2, art. 52, art. 53 ust. 3, 4 i 5 oraz art. 54 ustawy z dnia 27 marca 2003 r. O planowaniu i zagospodarowaniu przestrzennym / Dz.U. 2003 r., Nr 80, poz. 717, ze zm. /
*art. 6, ustawy z dn. 21 sierpnia 1997 r. o gospodarce nieruchomościami / tekst jednolity Dz.U. 2004 r., Nr 261, poz. 2603 /
*art. 104 i art. 107 ustawy z dn. 14 czerwca 1960 r. Kodeksu postępowania administracyjnego / tekst jednolity Dz.U. 2000 r., Nr 98, poz. 1071 z późn. zm. /

Po rozpatrzeniu wniosku z dnia : 2005-12-22

Wnioskodawca : Wydział Strategii i Rozwoju działający z upoważnienia Gminy Lublin
W sprawie : przebudowy ul. 3-go Maja i Radziwiłłowskiej w Lublinie (łącznie ze skrzyżowaniami ulic : Hugo Kołłątaja - 3-go Maja - Krakowskie Przedmieście, 3-go Maja - Dolna 3-go Maja, Radziwiłłowska - Staszica).

USTALAM LOKALIZACJĘ INWESTYCJI CELU PUBLICZNEGO

dla inwestycji budowlanej polegającej na : przebudowie ul. 3-go Maja i Radziwiłłowskiej w Lublinie (łącznie ze skrzyżowaniami ulic : Hugo Kołłątaja - 3-go Maja - Krakowskie Przedmieście, 3-go Maja - Dolna 3-go Maja, Radziwiłłowska - Staszica)
- na działkach nr ewidencyjny : 20/1, 17, 18 (obr. 36 ark.1), 19, 21, 22/1, 26 (obr. 36, ark. 2), 1/1, 2/1, 3/1, 4/1, 11/3 (obr. 36, ark. 3), 67, 68/1, 102 (obr. 36, ark. 4), 1/2, 50, 51/4, 51/6, 51/7 (obręb: 36 ark.5).

1. Linie rozgraniczające teren inwestycji.

linie rozgraniczające oznaczono linią koloru czerwonego na mapie syt.-wys. w skali 1 : 500, stanowiącej załącznik nr 1 do niniejszej decyzji.

2. Ustalenia dotyczące rodzaju i funkcji zabudowy i zagospodarowania :

- a) zabudowa - drogi publiczne
- b) funkcja zabudowy - komunikacja

3. Warunki i wymagania kształtowania ładu przestrzennego:

- ul. 3-go Maja w parametrach ulicy zbiorczej
- ul. Radziwiłłowska w parametrach ulicy lokalnej

4. Ustalenia dotyczące ochrony środowiska, przyrody i krajobrazu.

- 4.1. Przedmiotowej inwestycji nie dotyczą zakazy, nakazy dopuszczenia i ograniczenia w zagospodarowaniu terenu wynikające z potrzeb ochrony środowiska
- 4.2. W trakcie prac budowlanych inwestor realizujący przedsięwzięcie jest obowiązany uwzględnić ochronę środowiska na obszarze prowadzenia prac, a w szczególności ochronę gleby, zieleni, naturalnego ukształtowania terenu i stosunków wodnych;
- 4.3. W przypadku ewentualnej kolizji projektowanego zagospodarowania terenu z niską zielenią i drzewostanem w obrębie nieruchomości objętej inwestycją, należy uzyskać uzgodnienie z Wydziałem Ochrony Środowiska Urzędu Miasta Lublin.

5. Ustalenia dotyczące ochrony dziedzictwa kulturowego i zabytków oraz dóbr kultury współczesnej :

- 5.1. teren inwestycji objęty jest ochroną konserwatorską na mocy wpisu układu urbanistycznego do rejestru zabytków (figurującego w rejestrze zabytków woj. lubelskiego pod Nr A/153 i A/915) – stąd zgodnie z art. 36 ust. 1 ustawy O ochronie zabytków i opiece nad zabytkami / Dz. U. 2003 r., Nr 162, poz. 1568/, wszelkie prace przy zabytku wymagają uzgodnień z Wojewódzkim Konserwatorem Zabytków w Lublinie i uzyskania pozwolenia na prowadzenie prac.
- 5.2. Na podstawie art. 39.1 prawa budowlanego, prowadzenie robót budowlanych przy obiekcie wpisanym do rejestru zabytków lub na obszarze wpisanym do rejestru zabytków wymaga, przed wydaniem decyzji o pozwoleniu na budowę, uzyskania pozwolenia na prowadzenie tych robót, wydanego przez Wojewódzkiego Konserwatora Zabytków w Lublinie.

ZA ZGODNOŚĆ
Z ORYGINAŁEM

- 5.3. Zgodnie z art. 32 i 33 ustawy O ochronie zabytków i opiece nad zabytkami, Dz. U. Nr 162 z 2003 r., poz. 1568 /, odkrycie w trakcie prac ziemnych przedmiotu, co do którego istnieje przypuszczenie, że jest on zabytkiem, jest podstawą do obowiązkowego wstrzymania wszelkich prac mogących uszkodzić odkryty przedmiot, zabezpieczenia go i niezwłocznego powiadomienia Wojewódzkiego Konserwatora Zabytków w Lublinie.
- 5.4. Zgodnie z art. 27 ustawy O ochronie zabytków i opiece nad zabytkami / Dz. u. 2003r., Nr 162, poz. 1568/ na wniosek właściciela lub posiadacza zabytku WKZ przedstawia, w formie pisemnej, zalecenia konserwatorskie, określające sposób korzystania z zabytku, jego zabezpieczenia i wykonania prac konserwatorskich, a także zakres dopuszczalnych zmian, które mogą być wprowadzone w tym zabytku.

6. Warunki zabudowy i zagospodarowania terenu wynikające z przepisów odrębnych :

- 6.1. Teren objęty inwestycją nie jest położony na terenach górniczych, a także narażonych na niebezpieczeństwo powodzi oraz zagrożonych osuwaniem się mas ziemnych.
- 6.2. teren inwestycji nie wymaga uzyskania zgody na zmianę przeznaczenia gruntów rolnych i leśnych na cele nierolnicze i nieleśne, natomiast inwestor musi uzyskać decyzją Wydziału Geodezji i Gospodarki Nieruchomościami Urzędu Miasta Lublin na wyłączenie gruntu z użytkowania rolniczego (dotyczy terenów nie posiadających takiej decyzji).

7. Warunki obsługi w zakresie komunikacji i infrastruktury technicznej.

- 7.1. Komunikacja :
- Przebudowę ulicy 3-go Maja projektować w klasie ulicy zbiorczej, a ulicy Radziwiłłowskiej w klasie ul. lokalnej, na warunkach uzyskanych w Wydziale Gospodarki Komunalnej Urzędu Miasta Lublin.
 - ulica Krakowskie Przedmieście w klasie ulicy zbiorczej (Z)
 - ulice : Staszica, Niecała, I Armii W.P., Dolna 3-go maja w klasie ulic lokalnych (L)
 - ulice : Chmielna, Cicha w klasie ulic dojazdowych (D)
 - Projekt budowlany wymagają uzgodnienia z zarządcą drogi (W GK. U.M.Lublin).
- 7.2. Zasilanie i zaopatrzenie w media infrastruktury technicznej (energię elektryczną, zaopatrzenie w wodę, kanalizację sanitarną, kanalizację deszczową, zaopatrzenie w gaz, telekomunikację) wnioskowanej inwestycji (o ile jest wystarczające dla zamierzenia budowlanego) należy projektować zgodnie z warunkami określonymi przez dysponentów poszczególnych czynników.
- 7.3. Zabezpieczenie kolidującego z projektowaną inwestycją uzbrojenia technicznego rozwiązać na warunkach i w uzgodnieniu z zarządzającymi poszczególnymi sieciami. Trasy ewentualnej przebudowy uzbrojenia uzgodnić z Zespołem Uzgadniania Dokumentacji Projektowej Miasta Lublin.
- 7.4. Urządzenia budowlane związane z projektowanym obiektem budowlanym (np. szamba, oczyszczalnie ścieków, place postojowe itd.) należy projektować przy uwzględnieniu wymogów zawartych w § 7 ust. 1 Rozporządzeniu Ministra Transportu i Gospodarki Morskiej z dn. 02 marca 1999 r. w sprawie warunków technicznych, jakim powinny odpowiadać drogi publiczne i ich usytuowanie / Dz. U. 1999 r., Nr 43 r., p. 430 /.

8. Wymagania dotyczące ochrony interesów osób trzecich.

- Objekt budowlany wraz ze związanymi z nim urządzeniami budowlanymi należy, biorąc pod uwagę przewidywany okres użytkowania, projektować i budować sposób określony w przepisach, w tym techniczno-budowlanych oraz zgodnie z zasadami wiedzy technicznej, zapewniając poszanowanie, występujących w obszarze obiektu, uzasadnionych interesów osób trzecich, w tym :
- określenie warunków ochrony przed uciążliwościami powodowanymi przez hałas, wibracje, zakłócenia elektryczne i promieniowanie
 - zapewnienie warunków ochrony przed zanieczyszczeniem powietrza, wody i gleby.

9. Informacje dodatkowe.

- 9.1. Decyzja niniejsza /zgodnie z art.65.1 ustawy o planowaniu i zagospodarowaniu przestrzennym/ wygasa jeżeli inny wnioskodawca uzyskał pozwolenie na budowę lub jeśli dla tego terenu uchwalono plan miejscowy, którego ustalenia są inne niż w wydanej decyzji.
- 9.2. Warunki zagospodarowania terenu ustalone w decyzji wiążą organ wydający dec. o pozwoleniu na budowę (art. 55 cyt. wyżej ustawy).
- 9.3. Dla terenu objętego niniejszą decyzją może być wydana decyzja o warunkach zabudowy i zagospodarowania terenu innym wnioskodawcom. W przedmiotowej sprawie decyzja nie została wydana
- 9.4. Decyzja ta nie rodzi praw do terenu oraz nie narusza prawa własności i uprawnień osób trzecich.
- 9.5. Wnioskodawcy, który nie uzyskał prawa do terenu, nie przysługuje roszczenie o zwrot nakładów poniesionych w związku z otrzymaną decyzją o lokalizacji inwestycji celu publicznego.
- 9.6. Decyzja niniejsza nie upoważnia do rozpoczęcia robót budowlanych. Roboty te mogą być prowadzone po wydaniu odrębnej decyzji o pozwoleniu na budowę.
- 9.7. O pozwolenie na budowę należy wystąpić do Wydziału Architektury i Administracji Budowlanej Urzędu Miasta Lublin gdy decyzja stanie się ostateczna.

**ZA ZGODNOŚĆ
Z ORYGINAŁEM**

10. Warunki wynikające z przeprowadzonych uzgodnień.

W toku postępowania administracyjnego dokonano następujących uzgodnień z :

- Zarządcą drogi postanowieniem znak : Gk.2.1.2.5544 / P46 / 280 / 06 z dnia 2006-01-31 bez uwag.
- Wydziałem Geodezji i Gospodarki Gruntami U.M. postanowieniem znak : GGN.07.2.1.6014 / 49 / 2006 z dnia 2006-02-03 bez uwag.
- Lubelskim Wojewódzkim Konserwatorem Zabytków postanowieniem znak : IN / 4003 / Lu-691 / 4214 / 06 z dnia 2006-09-11 bez uwag.

Integralną częścią niniejszej decyzji są niżej wymienione załączniki i pozostają do wglądu w aktach sprawy w Wydziale Architektury i Administracji Budowlanej Urzędu Miasta Lublin.

1. załącznik graficzny z liniami rozgraniczającymi teren inwestycji
2. wyniki analizy – część tekstowa
3. wyniki analizy – część graficzna

Projekt decyzji sporządziła : mgr inż. arch. Jadwiga Barbara Ciszewska
Lubelska Okręgowa Izba Architektów Nr LB 0054

UZASADNIENIE

Inwestor wniósł o ustalenie lokalizacji inwestycji celu publicznego dla zamierzenia inwestycyjnego polegającego na przebudowie ul. 3-go Maja i Radziwiłłowskiej w Lublinie (łącznie ze skrzyżowaniami ulic : Hugo Kołłątaja - 3-go Maja - Krakowskie Przedmieście, 3-go Maja - Dolna 3-go Maja, Radziwiłłowska – Staszica)

Zgodnie z art. 50 ust.1 ustawy z dnia 27 marca 2003 r. o planowaniu i zagospodarowaniu przestrzennym / Dz.U. 2003 r.,Nr 80, poz.717 ze zm. / w przypadku braku planu miejscowego, inwestycja celu publicznego lokowana jest w drodze decyzji o lokalizacji inwestycji celu publicznego.

Przeprowadzona w oparciu o Art. 53.3. analiza warunków i zasad zagospodarowania terenu oraz jego zabudowy, wynikających z przepisów odrębnych oraz stanu faktycznego i prawnego terenu, na którym przewiduje się realizację inwestycji, wykazała możliwość realizacji planowanego zamierzenia zgodnie z warunkami określonymi w niniejszej decyzji.

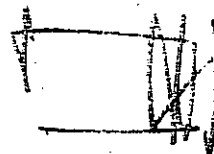
Na podstawie przeprowadzonego postępowania administracyjnego stwierdzono, że przedmiotowe zamierzenie inwestycyjne jest zgodne z wymogami wynikającymi z przepisów odrębnych, nie narusza interesów osób trzecich oraz spełnia wymagania inwestora zawarte we wniosku.

W toku przeprowadzonego postępowania administracyjnego zapewniono stronom czynny w nim udział.

Wobec powyższego orzeczono jak w sentencji.

Od niniejszej decyzji służy stronom prawo wniesienia odwołania do Samorządowego Kolegium Odwoławczego w Lublinie, ul. Zana 38 c za pośrednictwem Wydziału Architektury i Administracji Budowlanej UM w Lublinie, w terminie 14 dni od daty jej doręczenia. Odwołanie zgodnie z art. 53 ust. 6 winno zawierać zarzuty odnoszące się do decyzji, określać istotę i zakres żądania będącego podmiotem odwołania oraz wskazywać dowody uzasadniające to żądanie.

Wnoszący odwołanie /zażalenie/ obowiązany jest do uiszczenia opłaty skarbowej w wysokości 5,00 zł od odwołania /zażalenia/ oraz 0,50 zł od każdego załącznika i 15,00 zł od pełnomocnictwa /ustawa o opłacie skarbowej z dn.09 września 2000r., tekst jednolity Dz.U.2004 r., Nr 253, p. 2532./.



Otrzymują :

1. Wydział Strategii i Rozwoju U.M. w/m.
2. właściciele i użytkownicy wieczystości nieruchomości (zgodnie z wydrukiem z ewidencji gruntów), na których będą lokalizowane inwestycje.
3. a/a

Do wiadomości :

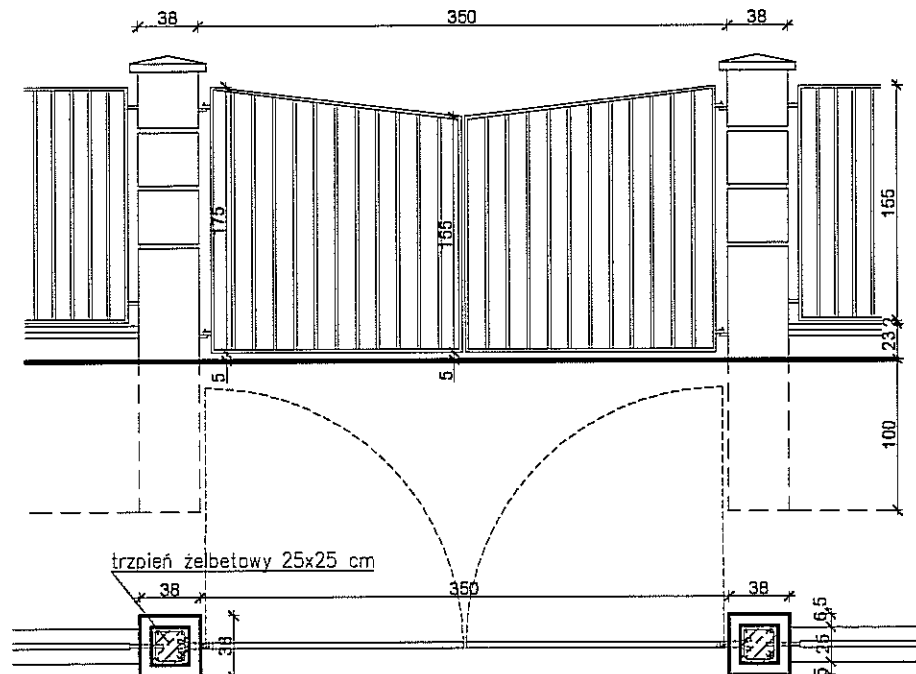
1. Wydział GiGN U.M. w/m.
2. Wydział Gospodarki Komunalnej U.M. w/m.
3. Lubelski Woj. Konserwator Zabytków
20-113 Lublin, ul. Archidiakońska 4.

ZA ZGODNOŚĆ
Z ORYGINAŁEM

SYTUACJA 1:500

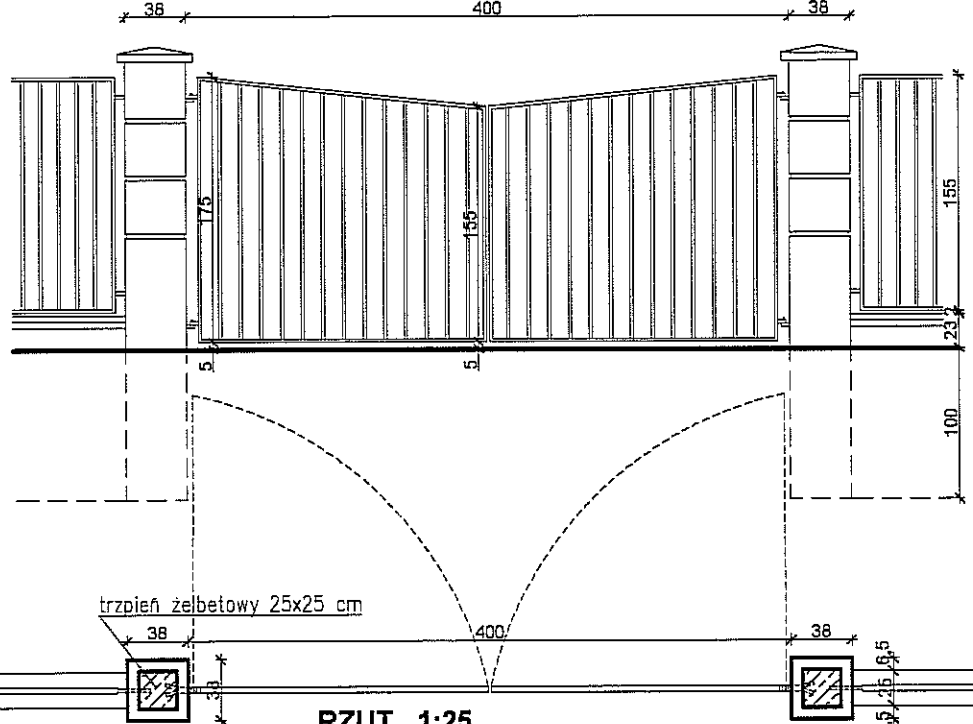


WIDOK BRAMY WJAZDOWEJ SZER 3.5 m 1:25



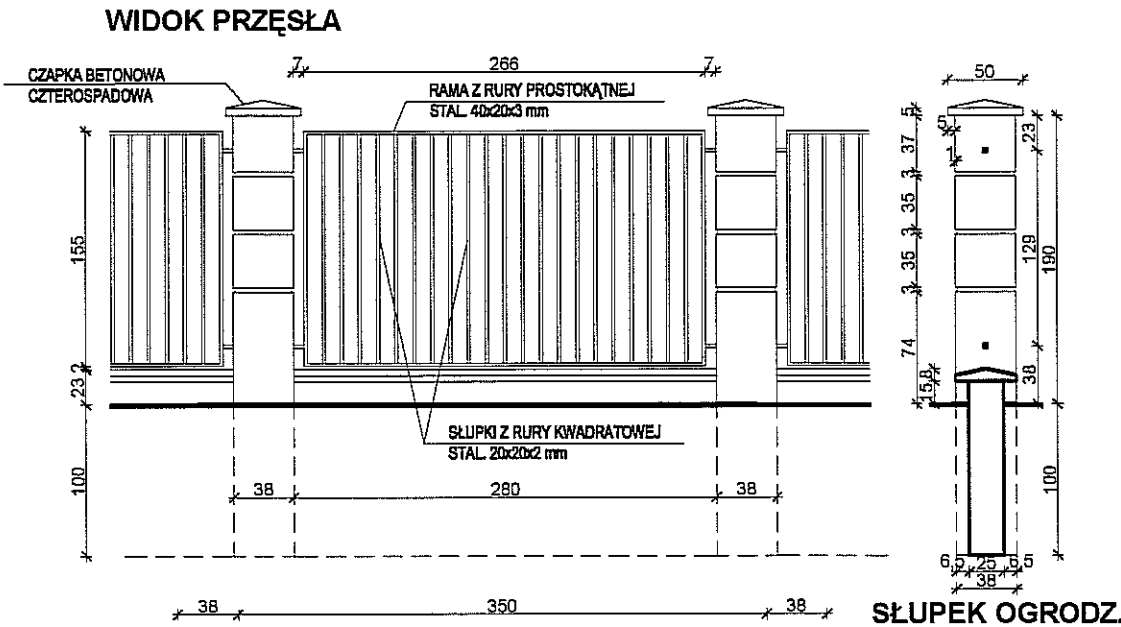
RZUT 1:25

WIDOK BRAMY WJAZDOWEJ SZER. 4,0 m 1:25



RZUT 1:25

PROJEKTOWANE OGRODZENIE TERENU SZPITALA 1:25



SŁUPEK OGRODZ.

BIURO PROJEKTÓW BUDOWNICTWA KOMUNALNEGO				
RYSEK	PROJEKT OGRODZENIA SZPITALA DERMATOLOGICZNEGO			ZLECENIE NR 857
OBJĘT	PRZEBUDOWA UL. 3-GO MAJA I RADZIWIŁŁOWSKIEJ W LUBLINIE			SKALA 1:25:500
FUNKCJA	IMIE I NAZWISKO	NUMER UPRZĄDZENIA	PODSZCISNIEC	DATA 07.09
PROJEKTOWAŁ	ARCH. JADWIGA JAMIOŁKOWSKA	256/66		NR RYSUNKU 1.
OPRACOWAŁ	TECHN. DARIUSZ ZIOŁKOWSKI			
SPRAWDZIŁ				