

Uchwała Nr 1024/XXXIX/2018

Rady Miasta Lublin

z dnia 25 stycznia 2018 r.

w sprawie uchwalenia zmiany miejscowego planu zagospodarowania przestrzennego miasta Lublin - część I w rejonie ulicy Nałęczowskiej

Na podstawie art. 18 ust. 2 pkt 5 ustawy z dnia 8 marca 1990 r. o samorządzie gminnym (Dz. U. z 2017 r. poz. 1875, z późn. zm.) i art. 20 ust. 1 ustawy z dnia 27 marca 2003 r. o planowaniu i zagospodarowaniu przestrzennym (Dz. U. z 2017 r. poz. 1073, z późn. zm.), w związku z uchwałą nr 663/XXV/2017 Rady Miasta Lublin z dnia 2 lutego 2017 r. w sprawie przystąpienia do zmiany miejscowego planu zagospodarowania przestrzennego miasta Lublin - część I w rejonie ulicy Nałęczowskiej, Rada Miasta Lublin uchwala, co następuje:

§ 1

1. Stwierdza się, że projekt zmiany miejscowego planu zagospodarowania przestrzennego miasta Lublin część I w rejonie ulicy Nałęczowskiej nie narusza ustaleń „Studium uwarunkowań i kierunków zagospodarowania przestrzennego miasta Lublin” przyjętego uchwałą nr 359/XXII/2000 Rady Miejskiej w Lublinie z dnia 13 kwietnia 2000 r. z późniejszymi zmianami.
2. Uchwala się zmianę miejscowego planu zagospodarowania przestrzennego miasta Lublin część I w rejonie ulicy Nałęczowskiej, w granicach określonych na załączniku nr 1 - zwaną dalej planem.

§ 2

1. Część tekstowa planu stanowi treść niniejszej uchwały.
2. Załącznikami do niniejszej uchwały są:
 - 1) część graficzna - rysunek planu w skali 1:1000 (załącznik nr 1);
 - 2) ideogram uzbrojenia w skali 1:1000 (załącznik nr 2);
 - 3) rozstrzygnięcie o sposobie rozpatrzenia uwag do projektu planu (załącznik nr 3);
 - 4) rozstrzygnięcie o sposobie realizacji, zapisanych w planie, inwestycji z zakresu infrastruktury technicznej, które należą do zadań własnych gminy oraz zasadach ich finansowania (załącznik nr 4).

§ 3



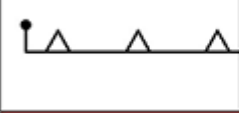

1. Wyjaśnienia pojęć użytych w niniejszym planie:
 - 1) **dach płaski** - dach o spadku połaci dachowych pod kątem mniejszym niż 12°;
 - 2) **dach stromy** - dach o spadku połaci dachowych pod kątem większym lub równym 12°, za dach stromy uważa się również dach w kształcie kopuły, kolebki itp.;
 - 3) **detal urbanistyczny** - elementy zagospodarowania i urządzenia przestrzeni otwartej mające na celu nadanie jej cech indywidualnych np.: nawierzchnie placów i ciągów komunikacyjnych, oświetlenie terenu, mury oporowe, schody terenowe, rampy, tradycyjne w skali i formie słupy ogłoszeniowe, donice, pergole, ogrodzenia, balustrady, ławki, kosze na śmiecie, elementy plastyczne takie jak rzeźby, fontanny oraz inne obiekty małej architektury;
 - 4) **działka budowlana** - nieruchomość gruntowa lub działka gruntu, której wielkość, cechy geometryczne, dostęp do drogi publicznej oraz wyposażenie w urządzenia infrastruktury technicznej spełniają wymogi realizacji obiektów budowlanych wynikające z odrębnych przepisów i aktów prawa miejscowego;
 - 5) **działka inwestycyjna** - działka budowlana, zespół działek lub część działki przewidzianej do wydzielania, na których realizuje się inwestycję objętą jednym, ewentualnie etapowym pozwoleniem na budowę;
 - 6) **elementy zieleni** - formy zieleni świadomie zakomponowanej, będące częściami składowymi całościowej kompozycji zieleni urządzonej, towarzyszącej obiektom kubaturowym i małej architektury, w sposób powiązany zarówno funkcjonalnie jak i kompozycyjnie (na przykład: drzewa, krzewy, trawniki, roślinność pnąca, ogrody wertykalne, kwietniki, rabaty);
 - 7) **infrastruktura techniczna** - to sieci przesyłowe (podziemne, naziemne lub nadziemne), urządzenia i związane z nimi obiekty służące w szczególności do: obsługi obszaru objętego planem w zakresie komunikacji, zaopatrzenia w wodę, ciepło, zaopatrzenia w energię elektryczną, zaopatrzenia w paliwa gazowe, odprowadzania ścieków, usuwania odpadów, telekomunikacji, radiokomunikacji i radiolokacji, a także inne przewody i urządzenia służące zaspokajaniu potrzeb bytowych użytkowników nieruchomości;

- 8) **intensywność zabudowy** - wskaźnik powierzchni całkowitej zabudowy, w odniesieniu do powierzchni działki budowlanej, zgodnie ze znaczeniem pojęciowym określonym w przepisach odrębnych (ustawa o planowaniu i zagospodarowaniu przestrzennym);
- 9) **kondygnacja** - zgodnie z przepisami odrębnymi;
- 10) **linie rozgraniczające** - linie ciągle wyznaczające na rysunku planu granice terenów o różnym przeznaczeniu lub różnych zasadach zagospodarowania;
- 11) **nieprzekraczalna linia zabudowy** - linia poza którą zakazuje się sytuowania zabudowy; linia nie dotyczy: balkonów, wykuszy, loggii, gzymsów, okapów, podokienników, zadaszeń nad wejściami, ryzalitów, przedsionków, schodów zewnętrznych, pochylni, tarasów, części podziemnych obiektów budowlanych, obiektów małej architektury oraz budowli naziemnych będących liniami przesyłowymi, sieciami uzbrojenia terenu oraz budowlami infrastruktury telekomunikacyjnej;
- 12) **obszar obsługi komunikacji „KS”** - wydzielony, w granicach terenu o określonym przeznaczeniu odpowiadającym kategoriom funkcji urbanistycznych, obszar na którym dopuszcza się realizację parkingu lub obszar na którym w czasie uchwalenia planu istnieje parking;
- 13) **obszar zieleni towarzyszącej „ZT”** - wydzielony, w granicach terenu o określonym przeznaczeniu odpowiadającym kategoriom funkcji urbanistycznych, obszar na którym nakazuje się realizację zieleni urządzonej w różnej formie, zgodnie z ustaleniami szczegółowymi;
- 14) **plan** - plan, o którym mowa w §1 niniejszej uchwały;
- 15) **powierzchnia całkowita budynku** - suma powierzchni wszystkich kondygnacji budynku, mierzona (z wyłączeniem tynków i okładzin) po obrysie zewnętrznym budynku, na poziomie posadzki pomieszczeń lub części pomieszczeń o wysokości ponad 1,90 m, zamkniętych i przekrytych ze wszystkich stron; do powierzchni całkowitej nie wlicza się nadbudówek takich jak maszynownie dźwigu, centrale wentylacyjne, klimatyzacje lub kotłownie oraz powierzchni loggii, balkonów, galerii, tarasów;
- 16) **powierzchnia użytkowa** - powierzchnia całkowita pomniejszona o powierzchnie zajęte pod: konstrukcję i elementy budowlane (takie jak: podpory, kolumny, filary, szyby, kominy), instalacje i pomieszczenia techniczne instalacji ogólnobudowlanych, komunikacji (takie jak: korytarze, klatki schodowe, dźwigi, przenośniki, wewnętrzne rampy i pochylnie, poczekalnie, powierzchnie zajęte przez urządzenia wbudowane przeznaczone do ruchu ogólnie dostępnego, wbudowane garaże i parkingi). Powierzchnie pomieszczeń o zróżnicowanej wysokości w obrębie jednej kondygnacji są obliczane oddzielnie;
- 17) **powierzchnia zabudowy** - powierzchnia terenu zajęta przez budynek w stanie wykończonym. Powierzchnia zabudowy jest wyznaczona przez rzut pionowy zewnętrznych krawędzi budynku na powierzchnię terenu. Do powierzchni zabudowy nie wlicza się:
 - a) powierzchni obiektów budowlanych ani ich części nie wystających ponad powierzchnię terenu,
 - b) powierzchni elementów drugorzędnych, np. schodów zewnętrznych, daszków, markiz, występów dachowych, oświetlenia zewnętrznego,
 - c) powierzchni zajmowanej przez wydzielone obiekty pomocnicze (np. szklarnie, altany);
- 18) **przepisy odrębne** - przepisy obowiązujących ustaw wraz z aktami wykonawczymi;
- 19) **przeznaczenie terenu** - funkcjonalne przeznaczenie w kategoriach funkcji urbanistycznych obszaru wyznaczonego na rysunku planu liniami rozgraniczającymi i oznaczone symbolem literowym i cyfrowym;
- 20) **przeznaczenie tymczasowe** - inne kategorie przeznaczenia terenu niż podstawowe i dopuszczone, przypisane danemu terenowi w określonym horyzoncie czasowym;
- 21) **strefa dopuszczonej wysokości zabudowy** - to ustalenie, odnoszące się do wyodrębnionych graficznie na rysunku planu części terenu oznaczonych literami A, B, w granicach których dopuszczalna wysokość zabudowy jest zróżnicowana i określona w ustaleniach szczegółowych terenu;
- 22) **strefa szczególnej przestrzeni publicznej** - to miejsce lub fragment przestrzeni publicznej wskazane w planie jako ważniejsze w strukturze przestrzennej terenu i wymagające szczególnego opracowania między innymi: posadzek, obiektów małej architektury, układu zieleni i ukształtowania terenu oraz elewacji budynków, zgodnie z ustaleniami szczegółowymi;
- 23) **teren** - należy przez to rozumieć obszar o określonym przeznaczeniu podstawowym, wyznaczony na rysunku planu liniami rozgraniczającymi i oznaczony symbolem literowocyfrowym;
- 24) **uciążliwość** - zjawisko lub stan, dokuczliwy dla otoczenia lub utrudniający życie, a polegający na emitowaniu zanieczyszczeń: powietrza, wód, gruntu, a także emisji: nieprzyjemnych zapachów, hałasu, wibracji lub/i szkodliwego promieniowania, przekraczających wyznaczone przepisami odrębnymi standardy jakości środowiska;
- 25) **usługi nieuciążliwe** - rodzaj działalności, użytkowania i gospodarowania obiektami i terenami, który nie wykracza poza ramy uzyskanych pozwoleń i nie powoduje przekroczenia standardów jakości środowiska, określonych w przepisach odrębnych, a którego ewentualna uciążliwość ogranicza się do granicy działki, na której prowadzona jest dana działalność;

- 26) **usługi publiczne** - usługi świadczone obywatelom przez administrację publiczną lub służby publiczne bezpośrednio (w ramach sektora publicznego) lub poprzez finansowanie podmiotów prywatnych zapewniających dane usługi, których celem jest powszechnie dostępne, bieżące nieprzerwane zaspokajanie potrzeb ludności; przez usługi publiczne rozumie się w szczególności usługi administracji, usługi społeczne takie jak ochrona zdrowia, oświata, wychowanie, edukacja, kultura oraz pomoc i opieka społeczna;
- 27) **wydzielenie wewnętrzne w ramach funkcji podstawowej** - część terenu w liniach rozgraniczających wydzielona liniami wewnętrznego podziału, dla której sformułowano ustalenia uszczegóławiające przeznaczenie i sposób zagospodarowania;
- 28) **wysokość zabudowy** - wysokość budynku mierzona od poziomu terenu przy najniżej położonym wejściu do budynku (lub jego części), znajdującym się na pierwszej kondygnacji nadziemnej budynku, do poziomu najwyższego elementu budynku - kalenicy, attyki, bądź najwyższej położonego punktu dachu, z wyłączeniem infrastruktury komunikacyjnej, instalacji i elementów technicznych, takich jak: anteny, maszty odgromnikowe, kominy, klimatyzatory, nadbudówki nad dachami (np: maszynownie dźwigów, centrale wentylacyjne, klimatyzacyjne, kotłownie), które nie podwyższają optycznie zabudowy. Dopuszcza się mierzenie wysokości oddzielnie dla poszczególnych części budynku;
- 29) **zabudowa** - podstawowy element zagospodarowania terenu w formie budynku lub zespołu budynków, istniejących lub projektowanych, zlokalizowanych na danym terenie lub działce;
- 30) **zachowaniu istniejącej zabudowy** - należy przez to rozumieć utrzymanie istniejącej zabudowy wraz z dopuszczeniem jej remontów, modernizacji, a w stosunku do obiektów nie będących zabytkami wpisanymi do rejestru zabytków województwa lubelskiego lub ujętymi w gminnej ewidencji zabytków, również dopuszczenie przebudowy, przy czym w wypadku rozbiórki nowy obiekt musi powstać zgodnie z ustaleniami planu;
- 31) **zagospodarowanie tymczasowe** - zagospodarowanie nowe, inne niż zagospodarowanie istniejące w dniu wejścia w życie planu, niezgodne z ustaleniami planu w zakresie przeznaczenia terenu lub określonych w nim warunków, standardów i parametrów, które po terminie na jaki zostało dopuszczone powinno ulec likwidacji. Obiekty tymczasowe zgodne z ustaleniami planu nie są zagospodarowaniem tymczasowym.
2. Pojęcia niezdefiniowane w ust.1 należy rozumieć zgodnie z przepisami odrębnymi lub zgodnie z ogólnie przyjętymi normami.

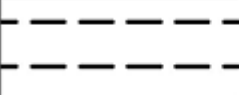
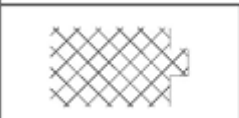
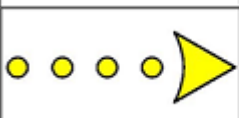
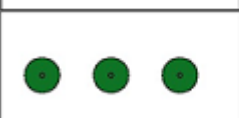
§ 4

1. Tereny wyznaczone na rysunku planu liniami rozgraniczającymi oznaczono symbolami literowymi odpowiadającymi kategoriom funkcji urbanistycznych określonych w planie oraz numerami porządkowymi rozpoczynającymi się od nr 1.
2. **1,2,3...**(cyfry arabskie) - oznaczają numer porządkowy terenu wydzielonego liniami rozgraniczającymi.
3. **U, UP, ...** - symbole literowe terenów, określające ich funkcjonalne przeznaczenie odpowiadające kategoriom funkcji urbanistycznych.
4. Oznaczenie terenu różnymi symbolami literowymi rozdzielonymi ukośnikiem oznacza możliwość realizacji na terenie inwestycji o funkcji urbanistycznej odpowiadającej pierwszemu lub drugiemu z symboli literowych, bądź obu funkcji urbanistycznych, zgodnie z ustaleniami szczegółowymi dla terenów.
5. Oznaczenia graficzne użyte w planie:
 - 1) Ustalenia obowiązujące:

	granica obszaru objętego planem
	linia rozgraniczająca tereny o różnym przeznaczeniu i różnych zasadach zagospodarowania
	nieprzekraczalna linia zabudowy
	tereny usług publicznych, tereny zabudowy usługowej

	tereny zabudowy usługowej, tereny obsługi komunikacji, tereny parkingów
	tereny infrastruktury technicznej - elektroenergetyka
	tereny dróg publicznych - ulica dojazdowa
	tereny wydzielonych ciągów pieszo - jezdnych
	strefy dopuszczonej wysokości zabudowy
	strefa szczególnej przestrzeni publicznej
	obszar obsługi komunikacji - wydzielenie wewnętrzne w ramach funkcji podstawowej
	obszar zieleni towarzyszącej - wydzielenie wewnętrzne w ramach funkcji podstawowej
	drzewo o szczególnych walorach przyrodniczych
	linia energetyczna napowietrzna wysokiego napięcia ze strefą ochronną (istn.)

2) Elementy informacyjne:

	układ drogowy poza granicami planu
	budynki istniejące
	schemat przebiegu głównych ciągów pieszych i rowerowych
	szpaler drzew

6. Ustaleniami planu są następujące oznaczenia graficzne:

- 1) granica obszaru objętego planem miejscowym;
- 2) linie rozgraniczające tereny o różnym przeznaczeniu lub różnych zasadach zagospodarowania;
- 3) nieprzekraczalne linie zabudowy;
- 4) symbole (oznaczenia literowe i cyfrowe) terenów o różnym przeznaczeniu lub różnych zasadach zagospodarowania;
- 5) obszar obsługi komunikacji - wydzielenie w ramach funkcji podstawowych;
- 6) obszary zieleni towarzyszącej wydzielone w ramach funkcji podstawowych;
- 7) strefy szczególnej przestrzeni publicznej;

- 8) strefy dopuszczonej wysokości zabudowy;
 - 9) drzewa o szczególnych walorach przyrodniczych;
 - 10) strefa ochronna linii napowietrznej wysokiego napięcia.
7. Umieszczone na rysunku planu oznaczenia graficzne nie wymienione w ust. 6 mają charakter informacyjny.

§ 5

1. Oznaczenia literowe dotyczące przeznaczenia terenów wydzielonych liniami rozgraniczającymi użyte w niniejszym planie:
- 1) **UP** – tereny usług publicznych;
 - 2) **U** – tereny zabudowy usługowej - mogące zawierać wszystkie lub wybrane (wymienione w ustaleniach szczegółowych dla terenów) kategorie terenów zabudowy usługowej:
 - a) administracji i biur - takie jak: obiekty wykorzystywane jako miejsce pracy dla działalności biura, sekretariatu lub innych o charakterze administracyjnym np: budynki banków, urzędów pocztowych, urzędów,
 - b) gastronomii - takie jak: restauracje, bary, kawiarnie, puby, stołówki, obiekty zaplecza gastronomicznego,
 - c) handlu - takie jak: handel detaliczny, samodzielne sklepy, butiki, apteki, w tym wielkokubaturowych obiektów handlowo-usługowych,
 - d) hotelowo - turystycznej - takie jak: hotele, hostele, motele, pensjonaty, domy turystyczne, schroniska młodzieżowe,
 - e) kultu religijnego i czynności religijnych - takie jak: kościoły, organizacje wyznaniowe,
 - f) kultury - takie jak: ogólnodostępne obiekty kulturalne takie jak: kina, sale koncertowe, teatry, teatry muzyczne, domy kultury, wielozadaniowe sale wykorzystywane głównie do celów rozrywkowych, kluby, sale taneczne i dyskoteki, muzea, galerie sztuki, wystawy, biblioteki, centra informacyjne i archiwa, obiekty telewizji i radia,
 - g) nauki i szkolnictwa wyższego - takie jak: jednostki naukowo - badawcze, jednostki obsługi nauki, szkoły wyższe, domy studenckie,
 - h) ochrony zdrowia - takie jak: przychodnie, ośrodki zdrowia, zakłady rehabilitacyjne, gabinety lekarskie,
 - i) oświaty i wychowania - takie jak: żłobki, świetlice, przedszkola, szkoły publiczne, szkoły językowe, ośrodki kształceniowe i szkoleniowe,
 - j) usług drobnych - takie jak: punkty usług szewskich, krawieckich, rymarskich, fotograficznych, introligatorskich, poligraficznych, jubilerskich, lutniczych, fryzjerskich, kosmetycznych, zegarmistrzowskich, ślusarskich, punkty napraw, wypożyczalnie, pralnie, gabinety odnowy, nie związane z usługami i obsługą motoryzacji;
 - 3) **KS** – tereny obsługi komunikacji, tereny parkingów;
 - 4) **E** – tereny infrastruktury technicznej – elektroenergetyka;
 - 5) **KDD** – tereny dróg publicznych – ulica dojazdowa;
 - 6) **KX1** – tereny wydzielonych ciągów pieszo – jezdnych.

§ 6

1. Ustala się wskaźniki parkingowe do obliczania zapotrzebowania inwestycji na miejsca parkingowe (liczone z miejscami w garażach) dla samochodów osobowych:
- 1) domy studenckie, internaty – nie mniej niż 0,9 miejsca parkingowego na 10 pokoi;
 - 2) hotele – nie mniej niż 0,6 miejsca parkingowego na 1 pokój;
 - 3) hotele pracownicze, asytenckie – nie mniej niż 0,4 miejsca parkingowego na 1 pokój;
 - 4) schroniska młodzieżowe – nie mniej niż 0,9 miejsca parkingowego na 10 łóżek;
 - 5) pensjonaty, pokoje gościnne, obiekty świadczące usługi hotelarskie – nie mniej niż 1 miejsce parkingowe na 1 pokój;
 - 6) motele – nie mniej niż 1 miejsce parkingowe na 1 pokój;
 - 7) domy dziennego i stałego pobytu dla osób starszych – nie mniej niż 0,9 miejsca parkingowego na 10 łóżek;
 - 8) biura, urzędy, banki, poczty – nie mniej niż 5 miejsc parkingowych na 100 m² powierzchni użytkowej;
 - 9) szkoły podstawowe i gimnazja – nie mniej niż 0,5 miejsca parkingowego na 1 pomieszczenie do nauki;
 - 10) szkoły średnie – nie mniej niż 1 miejsce parkingowe na 1 pomieszczenie do nauki;
 - 11) szkoły wyższe, obiekty dydaktyczne – nie mniej niż 1,5 miejsca parkingowego na 10 studentów lub nie mniej niż 4 miejsca parkingowe na 1 pomieszczenie do nauki;
 - 12) przedszkola, świetlice, żłobki – nie mniej niż 3 miejsca parkingowe na 1 salę pobytu dzieci;
 - 13) przychodnie, gabinety lekarskie, kancelarie adwokackie – nie mniej niż 2 miejsca parkingowych na 100 m² powierzchni użytkowej;

- 14) kościoły, kaplice – nie mniej niż 1,2 miejsca parkingowe na 100 m² powierzchni użytkowej;
 - 15) domy kultury, domy parafialne – nie mniej niż 3 miejsca parkingowe na 100 m² powierzchni użytkowej;
 - 16) kina, teatry, filharmonie – nie mniej niż 15 miejsc parkingowych na 100 miejsc siedzących dla widzów;
 - 17) muzea – nie mniej niż 20 miejsc parkingowych dla samochodów + 0,5 miejsca parkingowego dla autokaru na 1000 m² powierzchni wystawienniczej;
 - 18) centra targowo-wystawiennicze – nie mniej niż 4 miejsca parkingowe na 100 m² powierzchni użytkowej;
 - 19) obiekty handlowe – nie mniej niż 3,2 miejsca parkingowe na 100 m² powierzchni sprzedaży;
 - 20) targowiska – nie mniej niż 5 miejsc parkingowych na 100 m² powierzchni handlowej;
 - 21) restauracje, kawiarnie, bary – nie mniej niż 20 miejsc parkingowych na 100 miejsc konsumpcyjnych;
 - 22) rzemiosło usługowe – nie mniej niż 2 miejsca parkingowe na 100 m² powierzchni użytkowej;
 - 23) obiekty sportu i rekreacji – nie mniej niż 4 miejsca parkingowe na 100 m² powierzchni użytkowej.
2. W przypadkach nieokreślonych wyżej ilość miejsc parkingowych dla samochodów należy dostosować do indywidualnych potrzeb związanych z realizacją konkretnej funkcji, jednak w ilości nie mniejszej niż 1 miejsce parkingowe na 50 m² powierzchni użytkowej.
 3. Miejsca parkingowe według wskaźników określonych w ust. 1 należy lokalizować na terenie działki budowlanej, chyba że ustalenia szczegółowe stanowią inaczej.
 4. W przypadku przebudowy i remontów prowadzonych na działkach, których parametry techniczne uniemożliwiają lokalizację miejsc parkingowych zgodnie z przepisami odrębnymi - dopuszcza się zmniejszenie liczby miejsc określonej w ust. 1, bądź utrzymanie miejsc parkingowych w dotychczasowej ilości.
 5. Stanowiska parkingowe dla pojazdów zaopatrzonych w kartę parkingową:
 - 1) 1 stanowisko - jeżeli liczba miejsc parkingowych wynosi 6 – 15;
 - 2) 2 stanowiska - jeżeli liczba miejsc parkingowych wynosi 16 – 40;
 - 3) 3 stanowiska - jeżeli liczba miejsc parkingowych wynosi 41 – 100;
 - 4) 4% ogólnej liczby miejsc parkingowych jeżeli ich liczba wynosi więcej niż 100.
 6. Ustala się nakaz zapewnienia miejsc parkingowych dla rowerów w ilości nie mniej niż 2 miejsca parkingowe dla rowerów na 10 miejsc parkingowych dla samochodów.
 7. Zasady wymienione w ust. 1-6 obowiązują dla wszystkich terenów wydzielonych w granicach obszaru objętego niniejszym planem, chyba że ustalenia szczegółowe terenu stanowią inaczej.

§ 7

1. Ustala się zasady i warunki scalania i podziału nieruchomości:
 - 1) parametry działki dla terenu oznaczonego na rysunku planu symbolem 1UP/U:
 - a) powierzchnia działki: minimalnie 3000 m²,
 - b) szerokość frontu działki: nie ustala się,
 - c) kąt położenia granic działki w stosunku do pasa drogowego: nie ustala się.
 - 2) parametry działki dla terenu oznaczonego na rysunku planu symbolem 1U/KS:
 - a) powierzchnia działki: minimalnie 800 m²,
 - b) szerokość frontu działki: nie ustala się,
 - c) kąt położenia granic działki w stosunku do pasa drogowego: nie ustala się.
2. Dopuszcza się wydzielenie mniejszej działki gruntu na powiększenie sąsiedniej nieruchomości lub dokonanie regulacji granicy pomiędzy sąsiadującymi nieruchomościami.

§ 8

Dla terenów 1UP/U ustala się:

1. **Przeznaczenie terenu: Teren usług publicznych, tereny zabudowy usługowej.**
 - 1) ustala się lokalizację funkcji usług publicznych;
 - 2) ustala się lokalizację usług nieuciążliwych (w szczególności z zakresu kategorii terenów zabudowy usługowej „U”, zgodnie z §5).
2. **Zasady ochrony i kształtowania ład przestrzennego:**
 - 1) nakazuje się staranne ukształtowanie i utrzymanie zieleni urządzonej, towarzyszącej budynkom i ciągom komunikacyjnym, w formie zieleni niskiej, średniej i wysokiej;
 - 2) dopuszcza się lokalizację detali urbanistycznych i obiektów małej architektury.
3. **Zasady ochrony środowiska, przyrody i krajobrazu oraz zasady kształtowania krajobrazu:**
 - 1) nakazuje się zachowanie standardów jakości środowiska - zgodnie z przepisami odrębnymi;
 - 2) nakazuje się odprowadzenie wód opadowych i roztopowych, odprowadzenie ścieków komunalnych oraz zaopatrzenie w ciepło zgodnie z ust. 10;
 - 3) dopuszcza się zastosowanie systemów opartych na odnawialnych źródłach energii;

- 4) w terenie 1UP/U ustala się ochronę drzew o szczególnych walorach przyrodniczych wskazanych na rysunku planu (klon, akacja, topola), dopuszcza się wykonanie niezbędnych zabiegów pielęgnacyjnych poprawiających stan drzewostanu;
- 5) standardy akustyczne: standardu akustycznego nie ustala się, z wyjątkiem realizacji:
 - a) usług z zakresu oświaty i wychowania - ustala się standard akustyczny jak dla terenów zabudowy związanych ze stałym lub czasowym pobytem dzieci i młodzieży,
 - b) usług z kategorii hotelowo – turystycznej - ustala się standard akustyczny jak dla terenów zamieszkania zbiorowego, w przypadku realizacji schroniska młodzieżowego ustala się standard akustyczny jak dla terenów zabudowy związanej ze stałym lub czasowym pobytem dzieci i młodzieży,
 - c) klasztorów, domów studenckich - ustala się standard akustyczny jak dla terenów zabudowy zamieszkania zbiorowego.
4. **Zasady ochrony dziedzictwa kulturowego i zabytków, w tym krajobrazów kulturowych, oraz dóbr kultury współczesnej:** nie ustala się.
5. **Wymagania wynikające z potrzeb kształtowania przestrzeni publicznych:** przestrzenie publiczne należy kształtować w sposób zapewniający estetykę i bezpieczeństwo użytkowników z zastosowaniem rozwiązań zapewniających dostęp osobom niepełnosprawnym.
6. **Zasady kształtowania zabudowy oraz wskaźniki zagospodarowania terenu:**
 - 1) typ zabudowy: nie ustala się;
 - 2) ustala się nieprzekraczalne linie zabudowy wyznaczone na rysunku planu;
 - 3) dopuszcza się lokalizację obiektów małej architektury poza nieprzekraczalną linią zabudowy;
 - 4) wielkość powierzchni zabudowy w stosunku do powierzchni działki budowlanej: nie więcej niż 60%;
 - 5) minimalny udział procentowy powierzchni biologicznie czynnej, liczonej w stosunku do powierzchni działki budowlanej: 10%;
 - 6) dla terenu oznaczonego symbolem 1UP/U ustala się strefy dopuszczalnej wysokości zabudowy, wyznaczone na rysunku planu:
 - a) w strefie A maksymalna wysokość zabudowy: nie więcej niż 25,0 m i nie więcej niż VI kondygnacji nadziemnych;
 - b) w strefie B maksymalna wysokość zabudowy: nie więcej niż 10,0 m i nie więcej niż II kondygnacje nadziemne;
 - 7) intensywność zabudowy: nie więcej niż 3,0;
 - 8) kształt dachu: płaski;
 - 9) zakazuje się stosowania jaskrawych kolorów pokryć dachów oraz wykończenia elewacji;
 - 10) dopuszcza się zachowanie istniejącej zabudowy oraz utrzymanie zastanych parametrów zabudowy i zagospodarowania terenu dla działek budowlanych z istniejącymi budynkami wyznaczonymi na rysunku planu z dopuszczeniem zmiany sposobu ich użytkowania na funkcje zgodne z przeznaczeniem terenu;
 - 11) minimalna liczba miejsc parkingowych – zgodnie z ustaleniami §6;
 - 12) dopuszcza się zbilansowanie części miejsc parkingowych na terenie oznaczonym symbolem 1U/KS, zgodnie z ustaleniami szczegółowymi dla terenu oznaczonego symbolem 1U/KS
 - 13) dopuszcza się zbilansowanie części miejsc parkingowych na terenie oznaczonym symbolem 1KX1, zgodnie z ustaleniami szczegółowymi dla terenu oznaczonego symbolem 1KX1;
 - 14) sposób realizacji miejsc parkingowych: garaże podziemne i wbudowane, garaże wielopoziomowe, naziemne miejsca parkingowe.
7. **Sposoby zagospodarowania terenów lub obiektów podlegających ochronie, na podstawie odrębnych przepisów, terenów górniczych, a także obszarów szczególnego zagrożenia powodzią, obszarów osuwania się mas ziemnych, krajobrazów priorytetowych określonych w audycie krajobrazowym oraz w planach zagospodarowania przestrzennego województwa:** nie ustala się.
8. **Szczegółowe zasady i warunki scalania i podziału nieruchomości:**
 - 1) powierzchnia nowo wydzielanych działek budowlanych: nie mniej niż 3000 m²;
 - 2) ustala się, że zasada zachowania określonej planem minimalnej powierzchni działki budowlanej nie dotyczy działek powstałych w wyniku podziału, w rezultacie którego część pierwotnej powierzchni działki została przeznaczona pod komunikację lub infrastrukturę techniczną, zgodnie z liniami rozgraniczającymi określonymi na rysunku planu, przy czym realizacja zabudowy na takiej (nowo wydzielonej) działce musi być zgodna z przepisami odrębnymi;
 - 3) szerokość frontu działki: nie ustala się;
 - 4) kąt położenia granic działki w stosunku do pasa drogowego: nie ustala się.
9. **Szczegółne warunki zagospodarowania terenów oraz ograniczenia w ich użytkowaniu, w tym zakaz zabudowy:**

- 1) część terenu oznaczonego symbolem 1UP/U obejmuje strefa ochronna linii napowietrznej 110 kV o szerokości 40 m (po 20 m liczone od osi linii), w strefie tej do czasu przebudowy, likwidacji lub skablowania linii nie należy:
 - a) lokalizować budynków mieszkalnych lub innych przeznaczonych na pobyt stały ludzi,
 - b) sadzić drzew oraz roślinności wysokiej,
 - c) lokalizować budowli zawierających materiały niebezpieczne pożarowo, stacji paliw,
 - d) wprowadzać stref zagrożonych wybuchem;
- 2) na terenie 1UP/U wyznacza się (oznaczoną graficznie na rysunku planu) strefę szczególnej przestrzeni publicznej PP, w której:
 - a) nakazuje się szczególnie staranne zakomponowanie rysunku nawierzchni,
 - b) nakazuje się zastosowanie wysokich jakościowo materiałów do wykonania nawierzchni,
 - c) nakazuje się lokalizację zakomponowanych elementów zieleni,
 - d) zakazuje się lokalizacji naziemnych miejsc parkingowych,
 - e) dopuszcza się lokalizację obiektów małej architektury, w tym ujednoliconych w formie mebli miejskich (ławek, śmietników) oraz ujednoliconego oświetlenia,
 - f) dopuszcza się lokalizację ciągów pieszych i rowerowych;
- 3) w ramach terenu 1UP/U wyznacza się obszar zieleni towarzyszącej, oznaczony graficznie na rysunku planu ukośnym szrafem w kolorze zielonym i symbolem ZT, w obrębie którego ustala się:
 - a) nakaz realizacji zieleni urządzonej w różnej formie (zieleni wysokiej, średniej i niskiej),
 - b) nakaz zachowania minimum 50% obszaru ZT jako terenu biologicznie czynnego,
 - c) dopuszczenie lokalizacji obiektów małej architektury, w tym ujednoliconych w formie mebli miejskich (ławek, śmietników) oraz ujednoliconego oświetlenia,
 - d) dopuszczenie lokalizacji ciągów pieszych i rowerowych oraz przejazdów,
 - e) dopuszczenie lokalizacji niezbędnej infrastruktury technicznej (sieci podziemne);
- 4) w ramach terenu 1UP/U wyznacza się obszar obsługi komunikacji, oznaczony graficznie na rysunku planu ukośnym szrafem w kolorze szarym i symbolem KS, w obrębie którego:
 - a) dopuszcza się lokalizację wielostanowiskowych parkingów,
 - b) dopuszcza się lokalizację obiektów małej architektury, w tym ujednoliconych w formie mebli miejskich (ławek, śmietników) oraz ujednoliconego oświetlenia,
 - c) dopuszcza się lokalizację ciągów pieszych i rowerowych oraz przejazdów,
 - d) dopuszcza się lokalizację niezbędnej infrastruktury technicznej (sieci podziemne).
- 10. Zasady modernizacji, rozbudowy i budowy systemów komunikacji i infrastruktury technicznej:**
 - 1) w zakresie komunikacji:
 - a) ustala się podstawową obsługę komunikacyjną terenu 1UP/U – od ul. Nałęczowskiej (zlokalizowanej poza granicą opracowania), od ulicy dojazdowej oznaczonej symbolem 1KDD oraz od ciągu pieszo - jezdni (oznaczonego symbolem 1KX1);
 - 2) w zakresie infrastruktury technicznej:
 - a) ustala się zaopatrzenie w energię elektryczną za pośrednictwem miejskiego systemu elektroenergetycznego po wymaganej rozbudowie układu zasilającego i przesyłowego,
 - b) ustala się obsługę telekomunikacyjną zgodnie z obowiązującymi przepisami odrębnymi po wymaganej rozbudowie sieci i urządzeń infrastruktury telekomunikacyjnej,
 - c) ustala się zaopatrzenie w wodę i gaz w oparciu o istniejące sieci (wodociąg Ø150 ul. Nałęczowska, gazociąg średniego ciśnienia Ø160 ul. Nałęczowska);
 - d) ustala się odprowadzenie ścieków komunalnych do istniejących i planowanych miejskich sieci kanalizacji sanitarnej (kanał sanitarny Ø0,25 w ul. Nałęczowskiej i planowany wzdłuż północno-wschodniej granicy obszaru opracowania);
 - e) ustala się odprowadzenie wód opadowych do istniejących i planowanych miejskich sieci kanalizacji deszczowej (kanał Ø 0,3 w ul. Nałęczowskiej, kanały Ø0,315 po południowej stronie obszaru opracowania oraz planowane: Ø0,4 w ul. Nałęczowskiej i Ø0,5 wzdłuż północno-wschodniej granicy obszaru opracowania), własnych systemów zagospodarowania wód opadowych lub powierzchniowo do gruntu zgodnie z obowiązującymi przepisami odrębnymi;
 - f) ustala się zaopatrzenie w ciepło z miejskich sieci ciepłowniczych po wymaganej rozbudowie w oparciu o sieci ciepłownicze 2xØ250 w ul. Wojciechowskiej i 2xØ350 w ul. Bohaterów Monte Cassino lub indywidualnych źródeł ciepła zgodnie z obowiązującymi przepisami odrębnymi;
 - g) dopuszcza się przebudowę istniejących sieci i urządzeń infrastruktury technicznej kolidujących z projektowanym zagospodarowaniem terenu i układem komunikacyjnym na podstawie przepisów odrębnych.
- 11. Sposób i termin tymczasowego zagospodarowania, urządzania i użytkowania terenów:** Tereny, dla których plan przewiduje przeznaczenie inne od dotychczasowego, mogą być do czasu ich zagospodarowania

zgodnie z planem użytkowane w sposób dotychczasowy; na terenach tych zakazuje się budowy nowych i rozbudowy istniejących obiektów sprzecznych z funkcją przewidzianą w planie.

12. **Stawki procentowe, na podstawie których ustala się opłatę, o której mowa w art. 36 ust. 4 ustawy z dnia 27 marca 2003 r. o planowaniu i zagospodarowaniu przestrzennym:** Ustala się jednorazową opłatę na rzecz miasta od wzrostu wartości nieruchomości, będącego skutkiem wejścia w życie niniejszego planu dla terenu 1UP/U w wysokości 30%.

§ 9

Dla terenu 1U/KS ustala się:

1. **Przeznaczenie terenu: tereny zabudowy usługowej, tereny obsługi komunikacji, tereny parkingów**
 - 1) ustala się lokalizację usług nieuciążliwych, w szczególności z zakresu kategorii terenów zabudowy usługowej „U” (zgodnie z §5).
2. **Zasady ochrony i kształtowania ład przestrzennego:**
 - 1) nakazuje się staranne ukształtowanie i utrzymanie zieleni urządzonej, towarzyszącej budynkom i ciągom komunikacyjnym, w formie zieleni niskiej, średniej i wysokiej;
 - 2) dopuszcza się lokalizację detali urbanistycznych i obiektów małej architektury.
3. **Zasady ochrony środowiska, przyrody i krajobrazu oraz zasady kształtowania krajobrazu:**
 - 1) nakazuje się zachowanie standardów jakości środowiska - zgodnie z przepisami odrębnymi;
 - 2) nakazuje się odprowadzenie wód opadowych i roztopowych, odprowadzenie ścieków komunalnych oraz zaopatrzenie w ciepło zgodnie z ust. 10;
 - 3) dopuszcza się zastosowanie systemów opartych na odnawialnych źródłach energii;
 - 4) standardy akustyczne: standardu akustycznego nie ustala się, z wyjątkiem realizacji:
 - a) usług z zakresu oświaty i wychowania - ustala się standard akustyczny jak dla terenów zabudowy związanych ze stałym lub czasowym pobytem dzieci i młodzieży,
 - b) usług z kategorii hotelowo – turystycznej - ustala się standard akustyczny jak dla terenów zamieszkania zbiorowego, w przypadku realizacji schroniska młodzieżowego ustala się standard akustyczny jak dla terenów zabudowy związanej ze stałym lub czasowym pobytem dzieci i młodzieży,
 - c) klasztorów, domów studenckich - ustala się standard akustyczny jak dla terenów zabudowy zamieszkania zbiorowego.
4. **Zasady ochrony dziedzictwa kulturowego i zabytków, w tym krajobrazów kulturowych, oraz dóbr kultury współczesnej:** nie ustala się.
5. **Wymagania wynikające z potrzeb kształtowania przestrzeni publicznych:** przestrzeń publiczną należy kształtować w sposób zapewniający estetykę i bezpieczeństwo użytkowników z zastosowaniem rozwiązań zapewniających dostęp osobom niepełnosprawnym.
6. **Zasady kształtowania zabudowy oraz wskaźniki zagospodarowania terenu:**
 - 1) typ zabudowy: nie ustala się;
 - 2) ustala się nieprzekraczalne linie zabudowy wyznaczone na rysunku planu;
 - 3) dopuszcza się lokalizację obiektów małej architektury poza nieprzekraczalną linią zabudowy;
 - 4) wielkość powierzchni zabudowy w stosunku do powierzchni działki budowlanej: nie więcej niż 50%;
 - 5) minimalny udział procentowy powierzchni biologicznie czynnej, liczonej w stosunku do powierzchni działki budowlanej: 15%;
 - 6) dla terenu oznaczonego symbolem 1U/KS ustala się strefy dopuszczalnej wysokości zabudowy, wyznaczone na rysunku planu:
 - a) w strefie A maksymalna wysokość zabudowy: nie więcej niż 20,0 m i nie więcej niż IV kondygnacje nadziemne;
 - b) w strefie B maksymalna wysokość zabudowy: nie więcej niż 10,0 m i nie więcej niż II kondygnacje nadziemne;
 - 7) intensywność zabudowy: nie więcej niż 2,0;
 - 8) kształt dachu: płaski;
 - 9) zakazuje się stosowania jaskrawych kolorów pokryć dachów oraz wykończenia elewacji;
 - 10) minimalna liczba miejsc parkingowych – zgodnie z ustaleniami §6;
 - 11) sposób realizacji miejsc parkingowych: garaże podziemne i wbudowane, garaże wielopoziomowe, naziemne miejsca parkingowe;
 - 12) dopuszcza się realizację i przeznaczenie miejsc parkingowych w terenie 1U/KS do bilansu miejsc parkingowych w ramach terenu oznaczonego symbolem 1UP/U.
7. **Sposoby zagospodarowania terenów lub obiektów podlegających ochronie, na podstawie odrębnych przepisów, terenów górniczych, a także obszarów szczególnego zagrożenia powodzią, obszarów osuwania się mas ziemnych, krajobrazów priorytetowych określonych w audycie krajobrazowym oraz w planach zagospodarowania przestrzennego województwa:** nie ustala się.

8. Szczegółowe zasady i warunki scalania i podziału nieruchomości:

- 1) powierzchnia nowo wydzielanych działek budowlanych: nie mniej niż 800 m²;
- 2) ustala się, że zasada zachowania określonej planem minimalnej powierzchni działki budowlanej nie dotyczy działek powstałych w wyniku podziału, w rezultacie którego część pierwotnej powierzchni działki została przeznaczona pod komunikację lub infrastrukturę techniczną, zgodnie z liniami rozgraniczającymi określonymi na rysunku planu, przy czym realizacja zabudowy na takiej (nowo wydzielonej) działce musi być zgodna z przepisami odrębnymi;
- 3) szerokość frontu działki: nie ustala się;
- 4) kąt położenia granic działki w stosunku do pasa drogowego: nie ustala się.

9. Szczególne warunki zagospodarowania terenów oraz ograniczenia w ich użytkowaniu, w tym zakaz zabudowy:

- 1) część terenu oznaczonego symbolem 1U/KS obejmuje strefa ochronna linii napowietrznej 110 kV o szerokości 40 m (po 20 m liczone od osi linii), w strefie tej do czasu przebudowy, likwidacji lub skablowania linii nie należy:
 - a) lokalizować budynków i pomieszczeń przeznaczonych na pobyt stały ludzi,
 - b) sadzić drzew oraz roślinności wysokiej,
 - c) lokalizować budowli zawierających materiały niebezpieczne pożarowo, stacji paliw,
 - d) wprowadzać stref zagrożonych wybuchem.

10. Zasady modernizacji, rozbudowy i budowy systemów komunikacji i infrastruktury technicznej:

- 1) w zakresie komunikacji:
 - a) ustala się podstawową obsługę komunikacyjną terenu 1U/KS – od ul. Nałęczowskiej (zlokalizowanej poza granicą opracowania) oraz od ulicy dojazdowej oznaczonej symbolem 1KDD;
- 2) w zakresie infrastruktury technicznej:
 - a) ustala się zaopatrzenie w energię elektryczną za pośrednictwem miejskiego systemu elektroenergetycznego po wymaganej rozbudowie układu zasilającego i przesyłowego,
 - b) ustala się obsługę telekomunikacyjną zgodnie z obowiązującymi przepisami odrębnymi po wymaganej rozbudowie sieci i urządzeń infrastruktury telekomunikacyjnej,
 - c) ustala się zaopatrzenie w wodę i gaz w oparciu o istniejące sieci (wodociąg Ø 150 ul. Nałęczowska, gazociąg średniego ciśnienia Ø 160 ul. Nałęczowska);
 - d) ustala się odprowadzenie ścieków komunalnych do istniejących i planowanych miejskich sieci kanalizacji sanitarnej (kanał sanitarny Ø 0,2 w ul. Nałęczowskiej i planowany wzdłuż północno-wschodniej granicy obszaru opracowania);
 - e) ustala się odprowadzenie wód opadowych do istniejących i planowanych miejskich sieci kanalizacji deszczowej (kanał Ø 0,3 w ul. Nałęczowskiej, kanały Ø 0,315 po południowej stronie obszaru opracowania oraz planowane: Ø 0,4 w ul. Nałęczowskiej i Ø 0,5 wzdłuż północno-wschodniej granicy obszaru opracowania), własnych systemów zagospodarowania wód opadowych lub powierzchniowo do gruntu zgodnie z obowiązującymi przepisami odrębnymi;
 - f) ustala się zaopatrzenie w ciepło z miejskich sieci ciepłowniczych po wymaganej rozbudowie w oparciu o sieci ciepłownicze 2xØ 250 w ul. Wojciechowskiej i 2xØ 350 w ul. Bohaterów Monte Cassino lub indywidualnych źródeł ciepła zgodnie z obowiązującymi przepisami odrębnymi;
 - g) dopuszcza się przebudowę istniejących sieci i urządzeń infrastruktury technicznej kolidujących z projektowanym zagospodarowaniem terenu i układem komunikacyjnym na podstawie przepisów odrębnych.

11. Sposób i termin tymczasowego zagospodarowania, urządzania i użytkowania terenów: Tereny, dla których plan przewiduje przeznaczenie inne od dotychczasowego, mogą być do czasu ich zagospodarowania zgodnie z planem użytkowane w sposób dotychczasowy; na terenach tych zakazuje się budowy nowych i rozbudowy istniejących obiektów sprzecznych z funkcją przewidzianą w planie.

12. Stawki procentowe, na podstawie których ustala się opłatę, o której mowa w art. 36 ust. 4 ustawy z dnia 27 marca 2003 r. o planowaniu i zagospodarowaniu przestrzennym: Ustala się jednorazową opłatę na rzecz miasta od wzrostu wartości nieruchomości, będącego skutkiem wejścia w życie niniejszego planu dla terenu 1U/KS w wysokości 30%.

§ 10

Dla terenu **1KDD** ustala się:

1. Przeznaczenie terenu: Tereny dróg publicznych – ulice dojazdowe.

2. Zasady ochrony i kształtowania ład przestrzennego:

- 1) nakazuje się staranne ukształtowanie i utrzymanie zieleni urządzonej towarzyszącej ciągom komunikacyjnym, w formie zieleni niskiej, średniej i wysokiej;

- 2) zakazuje się wznoszenia ogrodzeń pełnych oraz ogrodzeń z prefabrykowanych elementów betonowych (żelbetowych), z wyjątkiem prefabrykowanych podmurówek i elementów do budowy słupów;
- 3) dopuszcza się lokalizację obiektów małej architektury.
3. **Zasady ochrony środowiska, przyrody i krajobrazu oraz zasady kształtowania krajobrazu:**
 - 1) nakazuje się zachowanie standardów jakości środowiska - zgodnie z przepisami odrębnymi;
 - 2) nakazuje się odprowadzanie wód opadowych i roztopowych zgodnie z ust. 10;
 - 3) standard akustyczny - nie ustala się.
4. **Zasady ochrony dziedzictwa kulturowego i zabytków, w tym krajobrazów kulturowych oraz dóbr kultury współczesnej:** nie ustala się.
5. **Wymagania wynikające z potrzeb kształtowania przestrzeni publicznych:**
 - 1) przestrzeń publiczną należy kształtować w sposób zapewniający estetykę i bezpieczeństwo użytkowników z zastosowaniem rozwiązań zapewniających dostęp osobom niepełnosprawnym;
 - 2) ustala się lokalizację detali urbanistycznych, w tym ujednoliconych w formie mebli miejskich (ławek, śmietników, słupów ogłoszeniowych) oraz ujednoliconego oświetlenia dostosowanego skalą do ruchu pieszych.
6. **Zasady kształtowania zabudowy oraz wskaźniki zagospodarowania terenu:**
 - 1) przekrój jednojezdniowy o dwóch pasach ruchu i min. jednostronnym chodniku;
 - 2) szerokość w liniach rozgraniczających: nie mniej niż 10,0 m;
 - 3) dopuszcza się realizację niezbędnych sieci i urządzeń infrastruktury technicznej w pasie drogowym;
 - 4) dopuszcza się realizację dróg rowerowych lub wydzielonych pasów rowerowych w jezdni.
7. **Granice i sposoby zagospodarowania terenów lub obiektów podlegających ochronie, na podstawie odrębnych przepisów, terenów górniczych, a także obszarów szczególnego zagrożenia powodzią, obszarów osuwania się mas ziemnych, krajobrazów priorytetowych określonych w audycie krajobrazowym oraz w planach zagospodarowania przestrzennego województwa:** nie ustala się.
8. **Szczegółowe zasady i warunki scalania i podziału nieruchomości:** nie ustala się.
9. **Szczegółne warunki zagospodarowania terenów oraz ograniczenia w ich użytkowaniu, w tym zakaz zabudowy:** nie ustala się.
10. **Zasady modernizacji, rozbudowy i budowy systemów komunikacji i infrastruktury technicznej:**
 - 1) w zakresie komunikacji:
 - a) ustala się podstawową obsługę komunikacyjną terenu 1KDD - od ul. Nałęczowskiej (zlokalizowanej poza granicami planu);
 - 2) w zakresie infrastruktury technicznej:
 - a) ustala się zaopatrzenie w energię elektryczną za pośrednictwem miejskiego systemu elektroenergetycznego z możliwością rozbudowy lub przebudowy układu zasilającego i przesyłowego,
 - b) ustala się obsługę telekomunikacyjną zgodnie z obowiązującymi przepisami odrębnymi z możliwością rozbudowy lub przebudowy sieci i urządzeń infrastruktury telekomunikacyjnej,
 - c) zaopatrzenie w wodę, gaz, ciepło, odprowadzenie ścieków komunalnych – nie dotyczy,
 - d) ustala się odprowadzenie wód opadowych do istniejących i planowanych miejskich sieci kanalizacji deszczowej (kanał Ø0,3 w ul. Nałęczowskiej, kanały Ø0,315 po południowej stronie obszaru opracowania oraz planowane: Ø0,4 w ul. Nałęczowskiej i Ø0,5 wzdłuż północno-wschodniej granicy obszaru opracowania), własnych systemów zagospodarowania wód opadowych lub, dla terenów nieutwardzonych, powierzchniowo do gruntu zgodnie z obowiązującymi przepisami odrębnymi;
 - e) dopuszcza się przebudowę istniejących sieci i urządzeń infrastruktury technicznej kolidujących z projektowanym zagospodarowaniem terenu i układem komunikacyjnym na podstawie przepisów odrębnych.
11. **Sposób i termin tymczasowego zagospodarowania, urządzania i użytkowania terenów:** zakazuje się.
12. **Stawki procentowe, na podstawie których ustala się opłatę, o której mowa w art. 36 ust. 4 ustawy z dnia 27 marca 2003 r. o planowaniu i zagospodarowaniu przestrzennym:** Ustala się jednorazową opłatę na rzecz miasta od wzrostu wartości nieruchomości, będącego skutkiem wejścia w życie niniejszego planu dla terenu 1KDD w wysokości 1%.

§ 11

Dla terenu **1KX1** ustala się:

1. **Przeznaczenie terenu:** Tereny wydzielonych ciągów pieszo-jezdných.
2. **Zasady ochrony i kształtowania ład przestrzennego:**
 - 1) nakazuje się staranne ukształtowanie i utrzymanie zieleni urządzonej towarzyszącej ciągom komunikacyjnym;
 - 2) dopuszcza się lokalizację obiektów małej architektury.
3. **Zasady ochrony środowiska, przyrody i krajobrazu oraz zasady kształtowania krajobrazu:**

- 1) nakazuje się zachowanie standardów jakości środowiska - zgodnie z przepisami odrębnymi;
- 2) nakazuje się odprowadzenie wód opadowych i roztopowych zgodnie z ust. 10;
- 3) standard akustyczny - nie ustala się.
4. **Zasady ochrony dziedzictwa kulturowego i zabytków, w tym krajobrazów kulturowych oraz dóbr kultury współczesnej:** nie ustala się.
5. **Wymagania wynikające z potrzeb kształtowania przestrzeni publicznych:**
 - 1) przestrzeń publiczną należy kształtować w sposób zapewniający estetykę i bezpieczeństwo użytkowników z zastosowaniem rozwiązań zapewniających dostęp osobom niepełnosprawnym;
 - 2) dopuszcza się realizację szpalerów drzew.
6. **Zasady kształtowania zabudowy oraz wskaźniki zagospodarowania terenu:**
 - 1) przekrój: ruch kołowy i pieszy w jednej płaszczyźnie;
 - 2) nakazuje się lokalizowanie miejsc parkingowych w wyznaczonym obszarze obsługi komunikacyjnej oznaczonym na rysunku planu ukośnym szarym szrafem i symbolem KS;
 - 3) nakazuje się wprowadzenie zadrzewienia w ilości: minimum 1 drzewo / 20 miejsc parkingowych;
 - 4) minimalny udział procentowy powierzchni biologicznie czynnej: nie ustala się;
 - 5) sposób realizacji miejsc parkingowych: garaże podziemne, naziemne miejsca parkingowe;
 - 6) dopuszcza się przeznaczenie do 100% miejsc parkingowych w terenie 1KS do bilansu miejsc parkingowych w ramach terenu oznaczonego symbolem 1UP/U.
 - 7) dopuszcza się lokalizację dróg pożarowych;
 - 8) dopuszcza się lokalizację funkcji ogólnodostępnej zieleni publicznej;
 - 9) dopuszcza się lokalizację obiektów małej architektury;
 - 10) dopuszcza się realizację niezbędnych sieci i urządzeń infrastruktury technicznej.
7. **Granice i sposoby zagospodarowania terenów lub obiektów podlegających ochronie, na podstawie odrębnych przepisów, terenów górniczych, a także obszarów szczególnego zagrożenia powodzią, obszarów osuwania się mas ziemnych, krajobrazów priorytetowych określonych w audycie krajobrazowym oraz w planach zagospodarowania przestrzennego województwa:** nie ustala się.
8. **Szczegółowe zasady i warunki scalania i podziału nieruchomości:** nie ustala się.
9. **Szczególne warunki zagospodarowania terenów oraz ograniczenia w ich użytkowaniu, w tym zakaz zabudowy:**
 - 1) w ramach terenu 1KX1 wyznacza się obszar obsługi komunikacji, oznaczony graficznie na rysunku planu ukośnym szrafem w kolorze szarym i symbolem KS, w obrębie którego:
 - a) dopuszcza się lokalizację wielostanowiskowych parkingów,
 - b) dopuszcza się lokalizację obiektów małej architektury, w tym ujednoliconych w formie mebli miejskich (ławek, śmietników) oraz ujednoliconego oświetlenia,
 - c) dopuszcza się lokalizację niezbędnej infrastruktury technicznej (sieci podziemne).
10. **Zasady modernizacji, rozbudowy i budowy systemów komunikacji i infrastruktury technicznej:**
 - 1) w zakresie komunikacji ustala się podstawową obsługę komunikacyjną od dojazdowej oznaczonej symbolem 1KDD;
 - 2) w zakresie infrastruktury technicznej:
 - a) ustala się zaopatrzenie w energię elektryczną za pośrednictwem miejskiego systemu elektroenergetycznego z możliwością rozbudowy lub przebudowy układu zasilającego i przesyłowego,
 - b) ustala się obsługę telekomunikacyjną zgodnie z obowiązującymi przepisami odrębnymi z możliwością rozbudowy lub przebudowy sieci i urządzeń infrastruktury telekomunikacyjnej,
 - c) zaopatrzenie w wodę, gaz, ciepło, odprowadzenie ścieków komunalnych – nie dotyczy,
 - d) ustala się odprowadzenie wód opadowych do planowanych miejskich sieci kanalizacji deszczowej (Ø 0,5 wzdłuż północno-wschodniej granicy obszaru opracowania), własnych systemów zagospodarowania wód opadowych lub, dla terenów nieutwardzonych, powierzchniowo do gruntu zgodnie z obowiązującymi przepisami odrębnymi;
 - e) dopuszcza się przebudowę istniejących sieci i urządzeń infrastruktury technicznej kolidujących z projektowanym zagospodarowaniem terenu i układem komunikacyjnym na podstawie przepisów odrębnych.
11. **Sposób i termin tymczasowego zagospodarowania, urządzania i użytkowania terenów:** Tereny, dla których plan przewiduje przeznaczenie inne od dotychczasowego, mogą być do czasu ich zagospodarowania zgodnie z planem użytkowane w sposób dotychczasowy; na terenach tych zakazuje się budowy nowych i rozbudowy istniejących obiektów sprzecznych z funkcją przewidzianą w planie.
12. **Stawki procentowe, na podstawie których ustala się opłatę, o której mowa w art. 36 ust. 4 ustawy z dnia 27 marca 2003 r. o planowaniu i zagospodarowaniu przestrzennym:** Ustala się jednorazową opłatę na rzecz miasta od wzrostu wartości nieruchomości, będącego skutkiem wejścia w życie niniejszego planu dla terenu 1KX1 w wysokości 1%.

Dla terenu 1E ustala się:

1. **Przeznaczenie terenów: Tereny infrastruktury technicznej - elektroenergetyka.**
2. **Zasady ochrony i kształtowania ład przestrzennego:**
 - 1) nakazuje się staranne ukształtowanie i utrzymanie zieleni urządzonej towarzyszącej ciągom komunikacyjnym;
 - 2) zakazuje się wznoszenia ogrodzeń pełnych oraz ogrodzeń z prefabrykowanych elementów betonowych (żelbetowych), z wyjątkiem prefabrykowanych podmurówek i elementów do budowy słupów;
 - 3) dopuszcza się lokalizację obiektów małej architektury;
 - 4) zakazuje się lokalizacji nośników reklamowych oraz reklam.
3. **Zasady ochrony środowiska, przyrody i krajobrazu oraz zasady kształtowania krajobrazu:**
 - 1) nakazuje się zachowanie standardów jakości środowiska - zgodnie z przepisami odrębnymi;
 - 2) nakazuje się odprowadzenie wód opadowych i roztopowych zgodnie z ust. 10;
 - 3) standard akustyczny - nie ustala się.
4. **Zasady ochrony dziedzictwa kulturowego i zabytków, w tym krajobrazów kulturowych oraz dóbr kultury współczesnej:** nie ustala się.
5. **Wymagania wynikające z potrzeb kształtowania przestrzeni publicznych:** przestrzeń publiczną należy kształtować w sposób zapewniający estetykę i bezpieczeństwo użytkowników z zastosowaniem rozwiązań zapewniających dostęp osobom niepełnosprawnym.
6. **Zasady kształtowania zabudowy oraz wskaźniki zagospodarowania terenu:**
 - 1) minimalny udział procentowy powierzchni biologicznie czynnej, liczonej w stosunku do powierzchni terenu w liniach rozgraniczających: nie określa się;
 - 2) dopuszcza się sytuowanie budynków w odległości 1,5 m od granicy lub bezpośrednio przy granicy z sąsiednią działką budowlaną;
 - 3) intensywność zabudowy: nie określa się;
 - 4) maksymalna wysokość zabudowy: nie więcej niż 5,0 m.
 - 5) dopuszcza się realizację niezbędnych sieci i urządzeń infrastruktury technicznej.
7. **Granice i sposoby zagospodarowania terenów lub obiektów podlegających ochronie, na podstawie odrębnych przepisów, terenów górniczych, a także obszarów szczególnego zagrożenia powodzią, obszarów osuwania się mas ziemnych, krajobrazów priorytetowych określonych w audycie krajobrazowym oraz w planach zagospodarowania przestrzennego województwa:** nie ustala się.
8. **Szczegółowe zasady i warunki scalania i podziału nieruchomości:** nie ustala się.
9. **Szczególne warunki zagospodarowania terenów oraz ograniczenia w ich użytkowaniu, w tym zakaz zabudowy:** nie ustala się.
10. **Zasady modernizacji, rozbudowy i budowy systemów komunikacji i infrastruktury technicznej:**
 - 1) w zakresie komunikacji ustala się podstawową obsługę komunikacyjną terenu 1E od ulicy oznaczonej symbolem 1KDD poprzez ciąg pieszo-jezdny oznaczony symbolem 1KX1;
 - 2) w zakresie infrastruktury technicznej:
 - a) ustala się zaopatrzenie w energię elektryczną za pośrednictwem miejskiego systemu elektroenergetycznego z możliwością rozbudowy układu zasilającego i przesyłowego,
 - b) obsługa telekomunikacyjna - dopuszcza się realizację sieci i urządzeń infrastruktury telekomunikacyjnej zgodnie z obowiązującymi przepisami odrębnymi,
 - c) zaopatrzenie w wodę, gaz, ciepło, odprowadzenie ścieków komunalnych – nie dotyczy,
 - d) ustala się odprowadzenie wód opadowych w oparciu o planowany wzdłuż północnowschodniej granicy obszaru opracowania kanał deszczowy Ø 0,5, własnych systemów zagospodarowania wód opadowych lub powierzchniowo do gruntu zgodnie z obowiązującymi przepisami odrębnymi;
 - e) dopuszcza się przebudowę istniejących sieci i urządzeń infrastruktury technicznej kolidujących z projektowanym zagospodarowaniem terenu i układem komunikacyjnym na podstawie przepisów odrębnych.
11. **Sposób i termin tymczasowego zagospodarowania, urządzania i użytkowania terenów:** zakazuje się.
12. **Stawki procentowe, na podstawie których ustala się opłatę, o której mowa w art. 36 ust. 4 ustawy z dnia 27 marca 2003 r. o planowaniu i zagospodarowaniu przestrzennym:** Ustala się jednorazową opłatę na rzecz miasta od wzrostu wartości nieruchomości, będącego skutkiem wejścia w życie niniejszego planu dla terenu 1E w wysokości 1%.

1. **Dopuszcza się możliwość realizacji sieci i urządzeń infrastruktury technicznej nie uwzględnionych w załączniku nr 2 do niniejszej uchwały oraz sytuowania ich poza liniami rozgraniczającymi dróg,**

w zakresie niezbędnym do zaspokojenia potrzeb użytkowników, przy spełnieniu wymogów wynikających z przepisów odrębnych.

2. Realizacja przewidzianej w planie zabudowy jest możliwa po usunięciu kolizji z istniejącymi sieciami i urządzeniami infrastruktury technicznej.

§ 14

Do czasu zagospodarowania terenów zgodnego z ich przeznaczeniem podstawowym lub dopuszczalnym, dopuszcza się dotychczasowy sposób użytkowania gruntów i obiektów.

§ 15

Istniejąca zabudowa niezgodna z w/w przeznaczeniem może być poddawana jedynie remontom zabezpieczającym i poprawiającym standardy sanitarne warunków bytowych mieszkańców, bez możliwości wymiany budynków i remontów kapitalnych.

§ 16

Wykonanie uchwały powierza się Prezydentowi Miasta Lublin.

§ 17

Traci moc we fragmentach objętych granicami niniejszego planu, miejscowy plan zagospodarowania przestrzennego miasta Lublin - część I przyjęty uchwałą nr 1641/LIII/2002 Rady Miejskiej w Lublinie z dnia 29 sierpnia 2002 r.

§ 18

Uchwała wchodzi w życie po upływie 14 dni od ogłoszenia jej w Dzienniku Urzędowym Województwa Lubelskiego.

z up. Przewodniczącego Rady Miasta Lublin

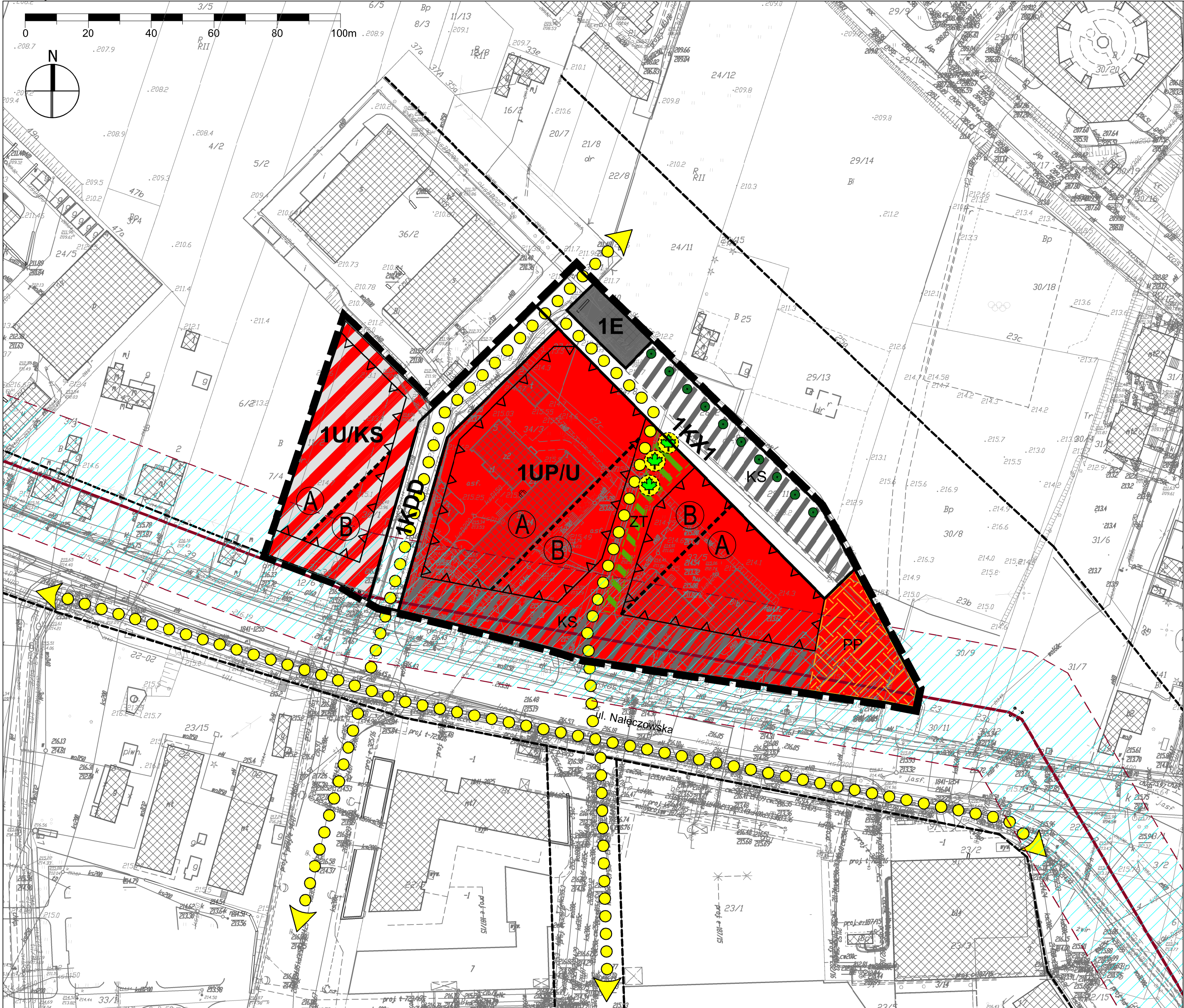
Jarosław Pakuła

Wiceprzewodniczący Rady Miasta Lublin



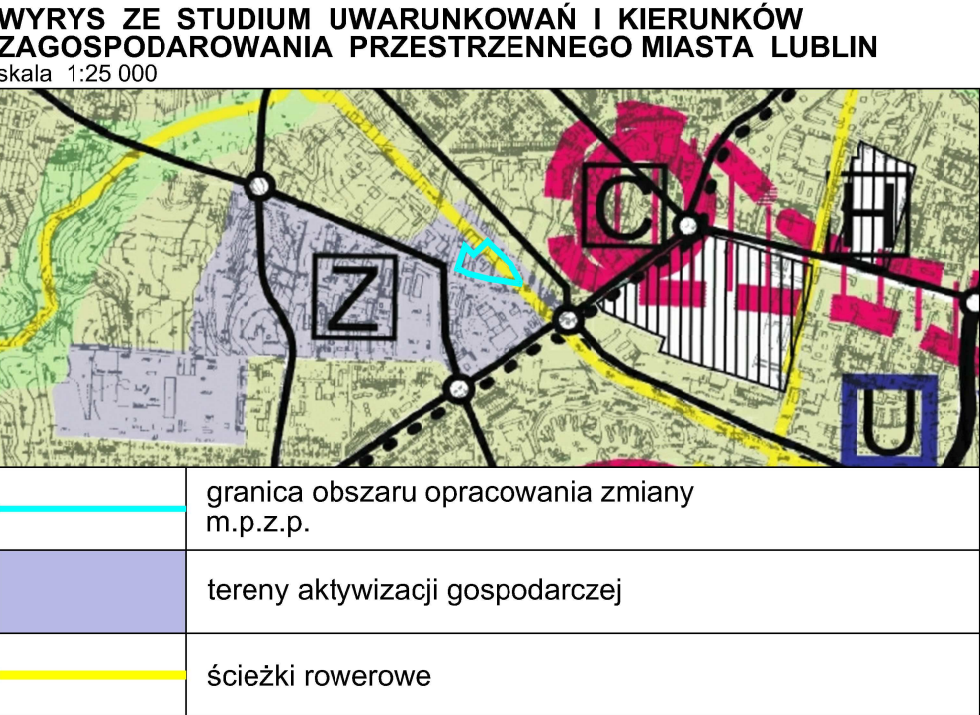
MIASTO LUBLIN
ZMIANA MIEJSCOWEGO PLANU ZAGOSPODAROWANIA PRZESTRZENNEGO
MIASTA LUBLINA - CZĘŚĆ I ZACHODNIA
W REJONIE UL. NAŁĘCZOWSKIEJ
skala 1:1000

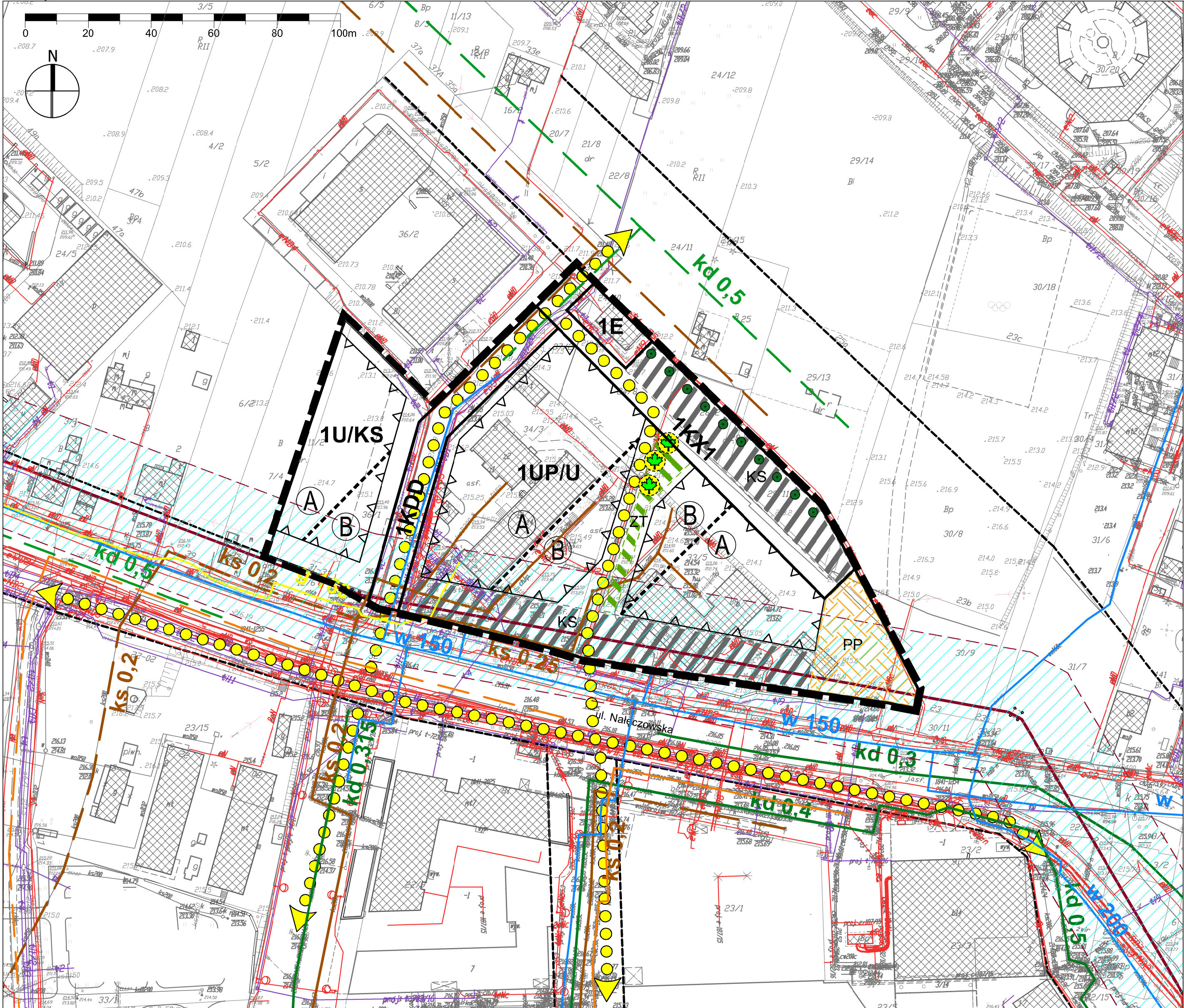
ZAŁĄCZNIK NR 1
do uchwały Nr 1024/XXXIX/2018
Rady Miasta Lublin
z dnia 25 stycznia 2018 r.



USTALENIA OBOWIAZUJĄCE:	
	granica obszaru objętego planem
	linia rozgraniczająca tereny o różnym przeznaczeniu lub różnych zasadach zagospodarowania
	nieprzekraczalna linia zabudowy
	tereny usług publicznych, tereny zabudowy usługowej
	tereny zabudowy usługowej, tereny obsługi komunikacji, tereny parkingów
	tereny infrastruktury technicznej - elektroenergetyka
	tereny dróg publicznych - ulica dojazdowa
	tereny wydzielonych ciągów pieszo - jezdnych
	strefy dopuszczonej wysokości zabudowy
	strefa szczególnej przestrzeni publicznej
	obszar obsługi komunikacji - wydzielenie wewnętrzne w ramach funkcji podstawowej
	obszar zieleni towarzyszącej - wydzielenie wewnętrzne w ramach funkcji podstawowej
	drzewo o szczególnych walorach przyrodniczych
	linia energetyczna napowietrzna wysokiego napięcia ze strefą ochronną (istn.)

USTALENIA INFORMACYJNE:	
	budynki istniejące
	układ drogowy poza granicami planu
	schemat przebiegu głównych ciągów pieszych i rowerowych
	szpaler drzew





USTALENIA OBOWIAZUJĄCE:	
	granica obszaru objętego planem
	linia rozgraniczająca tereny o różnym przeznaczeniu lub różnych zasadach zagospodarowania
	nieprzekraczalna linia zabudowy
UP/U	tereny usług publicznych, tereny zabudowy usługowej
U/KS	tereny zabudowy usługowej, tereny obsługi komunikacji, tereny parkingów
E	tereny infrastruktury technicznej - elektroenergetyka
KDD	tereny dróg publicznych - ulica dojazdowa
KX1	tereny wydzielonych ciągów pieszo - jezdnych
	strefy dopuszczonej wysokości zabudowy
	strefa szczególnej przestrzeni publicznej
	obszar obsługi komunikacji - wydzielenie wewnętrzne w ramach funkcji podstawowej
	obszar zieleni towarzyszącej - wydzielenie wewnętrzne w ramach funkcji podstawowej
	drzewo o szczególnych walorach przyrodniczych
	linia energetyczna napowietrzna wysokiego napięcia ze strefą ochronną (istn.)
USTALENIA INFORMACYJNE:	
	budynki istniejące
	układ drogowy poza granicami planu
	schemat przebiegu głównych ciągów pieszych i rowerowych
	szpaler drzew

UZBROJENIE TERENU:	
	uzbrojenie terenu - sieć wodociągowa (istn.)
	uzbrojenie terenu - sieć ciepłownicza istn./proj.
	uzbrojenie terenu - kanalizacja deszczowa istn./proj.
	uzbrojenie terenu - kanalizacja sanitarna istn./proj.
	uzbrojenie terenu - sieć gazowa ś.c. (istn.)
eN eS	sieć kablowa niskiego napięcia /średniego napięcia istn.
	uzbrojenie terenu - sieć telekomunikacyjna istn.

ROZSTRZYGNIĘCIE O SPOSOBIE ROZPATRZENIA UWAG
wniesionych do wyłożonego do publicznego wglądu projektu zmiany miejscowego planu zagospodarowania przestrzennego Miasta Lublin - CZĘŚĆ I w rejonie ul. Nałęczowskiej
wyłożenie do wglądu publicznego od 2 do 24 listopada 2017 r. (termin składania uwag - do 12 grudnia 2017 r.)

Lp	Data wpływu uwagi	Nazwisko i imię nazwa jednostki organizacyjnej i adres zgłaszającego uwagę	Treść uwagi	Oznaczenie nieruchomości, której dotyczy uwaga	Ustalenia projektu planu dla nieruchomości której dotyczy uwaga	Rozstrzygnięcie Prezydenta w sprawie rozpatrzenia uwagi		Rozstrzygnięcie Rady Miasta Lublin załącznik do uchwały Nr 1024/XXXIX/2018 z dn. 25 stycznia 2018 r		Uwagi
						uwaga uwzględniona	uwaga nieuwzględniona	uwaga uwzględniona	uwaga nieuwzględniona	
1	2	3	4	5	6	7	8	9	10	11
1	12.12.2017 (e-mail) 18.12.2017 (wersja papierowa)	Liga Obrony Kraju Prezes Ligi Obrony Kraju Jerzy Salamucha	1. Zmiana przebiegu wyznaczonych w rysunku planu linii (częściowo się pokrywających): - Zmiana przebiegu linii granicy terenów o różnym przeznaczeniu lub różnych zasadach zagospodarowania – będącej północną granicą obszaru IUP/U. Przesunięcie granicy w kierunku północnym (północno-wschodnim) w kierunku pasa drogowego przedłużenia ul. Głębokiej. Postulowane przesunięcie do linii będącej przedłużeniem linii wyznaczonej przez obrys elewacji budynku na działce nr 36/2. - Zmiana przebiegu nieprzekraczalnej linii zabudowy przebiegającej wzdłuż północnej granicy obszaru IUP/U. Przesunięcie przebiegu nieprzekraczalnej linii zabudowy w kierunku północnym (północno-wschodnim) w kierunku pasa drogowego przedłużenia ul. Głębokiej. Postulowane przesunięcie do linii będącej przedłużeniem linii wyznaczonej przez obrys elewacji budynku na działce nr 36/2.	dz. nr: 33/5 obręb 33, arkusz 10	IUP/U – teren usług publicznych , teren zabudowy usługowej		-		-	<p>Ad.1. Uwaga nieuwzględniona.</p> <p>Północno-wschodnią granicą niniejszej zmiany miejscowego planu zagospodarowania przestrzennego jest linia rozgraniczająca pasa drogowego projektowanego przedłużenia ulicy Głębokiej do ronda w pobliżu ul. Jaśminowej.</p> <p>W obecnie obowiązującym miejscowym planie zagospodarowania przestrzennego projektowane przedłużenie ul. Głębokiej jest wskazane jako ulica główna, a jej szerokość na rysunku obowiązującego m.p.z.p. wzdłuż obszaru niniejszej zmiany m.p.z.p. wynosi ok 40m. W tekście planu ustalone zostały odległości zabudowy od poszczególnych klas dróg (ulic) - w przypadku ulic głównych jest to od 30 do 40 m od krawędzi jezdni dla obiektów przeznaczonych na stały pobyt ludzi.</p> <p>Dodatkowo przedłużenie ulicy Głębokiej jest wskazane jako jedna z głównych ulic układu komunikacyjnego miasta Lublin zarówno w obowiązującym Studium Uwarunkowań i Kierunków Zagospodarowania Przestrzennego Miasta Lublin jak i w projekcie nowego Studium UiKZP.</p> <p>Wspomniane w uwadze zagospodarowanie działki nr 36/2 – budynek biurowy oraz dwie hale magazynowe zostały zrealizowane około 1975 roku, czyli na długo przed uchwaleniem obecnie obowiązującego miejscowego planu zagospodarowania przestrzennego (2002 r.) wraz z jego ustaleniami np dotyczącymi odległości zabudowy od krawędzi jezdni.</p> <p>Jest to jednak stan zastany i nie może stanowić właściwego odniesienia dla funkcji planowanych w przyszłości.</p> <p>Dodatkowo zauważyć należy iż działka ta jest przeznaczona pod aktywność gospodarczą z podstawowym przeznaczeniem gruntów pod różnego rodzaju działalność produkcyjno-wytwórczą i składowo-magazynową taką jak: produkcja przemysłowa, średnia wytwórczość, zaplecze techniczne budownictwa, bazy sprzętu i transportu, składy, magazyny, hurtownie, urządzenia obsługi rolnictwa oraz inne formy działalności gospodarczej wraz z zapleczem administracyjnym i socjalnym. W obszarze tym obowiązuje również ograniczenie wysokości zabudowy do 10m.</p> <p>Projektowane przeznaczenie terenu w projekcie zmiany m.p.z.p. (teren usług publicznych i teren zabudowy usługowej, z dopuszczoną wysokością zabudowy w zależności od strefy 10 lub 25m) jest w znacznym stopniu inne. Projekt zakłada możliwość realizacji budynków handlowych, biurowych, administracyjnych ale także hotelowych, oświatowych lub związanych z ochroną zdrowia.</p> <p>W projekcie zmiany m.p.z.p. odległość linii rozgraniczającej tereny o różnym przeznaczeniu (IUP/U oraz IKX1) oraz pokrywającej się z nią nieprzekraczalnej linii zabudowy - została ustalona w odległości ok 20m od linii rozgraniczającej pasa drogowego przyszłego przedłużenia ulicy Głębokiej. Czyli w odległości zbieżnej z</p>

Lp	Data wpływu uwagi	Nazwisko i imię nazwa jednostki organizacyjnej i adres zgłaszającego uwagę	Treść uwagi	Oznaczenie nieruchomości, której dotyczy uwaga	Ustalenia projektu planu dla nieruchomości której dotyczy uwaga	Rozstrzygnięcie Prezydenta w sprawie rozpatrzenia uwagi		Rozstrzygnięcie Rady Miasta Lublin załącznik do uchwały Nr 1024/XXXIX/2018 z dn. 25 stycznia 2018 r		Uwagi
						uwaga uwzględniona	uwaga nieuwzględniona	uwaga uwzględniona	uwaga nieuwzględniona	
										odległością wymagana w obecnie obowiązującym m.p.z.p. Dodatkowo jest to odległość mniejsza niż wyznaczona dla zabudowy po przeciwnej stronie pasa drogowego przedłużenia ul. Głębokiej, przy ul. Baśniowej, która wynosi ok 25m. Obszar pomiędzy pasem drogowym przedłużenia ul. Głębokiej oraz zabudową w terenie IUP/U został w projekcie zmiany m.p.z.p. przeznaczony pod ciąg pieszo-jedzny z możliwością realizacji parkingów wielostanowiskowych na potrzeby funkcji wprowadzanych zapisami niniejszego projektu. Z uwagi na przytoczone wyżej argumenty uwzględnienie uwagi nie jest możliwe.
			2. Zmiana zapisów odnoszących się do obszaru PP: Wprowadzenie możliwości lokalizacji na obszarze PP miejsc postojowych dla samochodów osobowych oraz przejazdów. Alternatywnie – rezygnacja z wyodrębniania obszaru PP.				-		-	Ad.2. Uwaga nieuwzględniona. Strefa szczególnej przestrzeni publicznej PP, wyznaczona na rysunku planu we wschodniej części terenu IUP/U została ustalona w celu wykreowania odpowiednio reprezentacyjnej kompozycji urbanistycznej na obszarze, który po realizacji docelowego układu komunikacyjnego (przedłużenie ul. Głębokiej) będzie bardzo wyeksponowany i zasługuje na szczególną uwagę i szczególne zapisy planistyczne W strefie tej: a) nakazuje się szczególnie staranne zakomponowanie rysunku nawierzchni, b)nakazuje się zastosowanie wysokich jakościowo materiałów do wykonania nawierzchni, c)nakazuje się lokalizację zakomponowanych elementów zieleni, d)zakazuje się lokalizacji naziemnych miejsc parkingowych, e)dopuszcza się lokalizację obiektów małej architektury, w tym ujednoliconych w formie mebli miejskich (ławek, śmietników) oraz ujednoliconego oświetlenia, f) dopuszcza się lokalizację ciągów pieszych i rowerowych. Ustalenia takie są niezbędne aby ochronić ten fragment terenu przed zaniedbaniami lub przypadkowym zagospodarowaniem terenu nie biorącym pod uwagę przyszłego układu komunikacyjnego i ekspozycji tego konkretnego miejsca.. Z uwagi na przytoczone wyżej argumenty uwzględnienie uwagi nie jest możliwe.
			3. Zmiana zakresu obszaru ZT wyznaczonego w rysunku planu: Redukcja powierzchni obszaru ZT do fragmentu bezpośrednio przy grupie drzew o szczególnych walorach przyrodniczych. Alternatywnie – rezygnacja z wyodrębniania obszaru ZT.				-		-	Ad.3. Uwaga nieuwzględniona. Obszar zieleni towarzyszącej, oznaczony graficznie na rysunku planu ukośnym szrafem w kolorze zielonym i symbolem ZT ma powierzchnię ok 320 m ² . Jest to pas zieleni o różnej szerokości (od 4 do 12m) wzdłuż zachodniej granicy działki nr 33/5, oraz równocześnie wzdłuż ciągu pieszego (działka nr 33/1) Dla terenu tego w tekście planu zapisano ustalenia: g)nakaz realizacji zieleni urządzanej w różnej formie (zieleni wysokiej, średniej i niskiej), h) nakaz zachowania minimum 50% obszaru ZT jako terenu biologicznie czynnego, i) dopuszczenie lokalizacji obiektów małej architektury, w tym ujednoliconych w formie mebli miejskich (ławek, śmietników) oraz ujednoliconego oświetlenia, j)dopuszczenie lokalizacji ciągów pieszych i rowerowych oraz przejazdów , k)dopuszczenie lokalizacji niezbędnej infrastruktury technicznej (sieci podziemne). Zieleń towarzysząca zabudowie miejskiej jest zawsze ważnym elementem kompozycji urbanistycznej. W tym przypadku obszar ten został wyznaczony w celu rozdzielenia dwóch obszarów zabudowy kubaturowej wyznaczonych w terenie I UP/U.

<i>Lp</i>	<i>Data wpływu uwagi</i>	<i>Nazwisko i imię nazwa jednostki organizacyjnej i adres zgłaszającego uwagę</i>	<i>Treść uwagi</i>	<i>Oznaczenie nieruchomości, której dotyczy uwaga</i>	<i>Ustalenia projektu planu dla nieruchomości której dotyczy uwaga</i>	<i>Rozstrzygnięcie Prezydenta w sprawie rozpatrzenia uwagi</i>		<i>Rozstrzygnięcie Rady Miasta Lublin załącznik do uchwały Nr 1024/XXXIX/2018 z dn. 25 stycznia 2018 r</i>		<i>Uwagi</i>
						<i>uwaga uwzględniona</i>	<i>uwaga nieuwzględniona</i>	<i>uwaga uwzględniona</i>	<i>uwaga nieuwzględniona</i>	
										Z uwagi na przytoczone wyżej argumenty uwzględnienie uwagi nie jest możliwe.
			<p>4. Zmiana zapisów odnoszących do pasa technologicznego linii napowietrznej 110kV: Wprowadzenie zapisu o możliwości lokalizacji w strefie pasa technologicznego budynków i pomieszczeń na stały pobyt ludzi pod warunkiem uzyskania zgody od właściciela linii, dystrybutora energii.</p> <p>Bez wprowadzenia proponowanych zmian przeprowadzenie jakiegokolwiek inwestycji na tym zaniedbanym terenie będzie w najbliższym czasie niemożliwe.</p> <p>Uwzględnienie naszego wniosku pozwoli w najbliższym czasie na podjęcie przez nas zdecydowanych działań zmierzających do znaczącej poprawy wizualnej i funkcjonalnej tego terenu.</p> <p>Nowa inwestycja na naszym terenie niewątpliwie, pozytywnie uzupełni istniejące funkcje administracyjno - biurowe w centrum Miasta, w bezpośrednim sąsiedztwie realizowanych kompleksów budynków usługowych.</p>				-		-	<p>Ad.4. Uwaga nieuwzględniona. Miejscowy plan zagospodarowania przestrzennego jest aktem prawa powszechnie obowiązującego na danym terenie (akt prawa miejscowego) i musi spełniać wysokie wymagania stawiane tej kategorii aktów normatywnych oraz odpowiadać standardom legalności. Z tych względów mimo, że ustawodawca jednoznacznie przyznał organom gminy uprawnienie do uchwalania planów zagospodarowania przestrzennego, to równocześnie nałożył na nie obowiązek przestrzegania reguł stanowienia prawa. Uchwała w sprawie planu miejscowego winna być sformułowana w sposób jasny, czytelny i jednoznaczny, a w swojej treści winna wyrażnie precyzować wszelkie kwestie, które normuje.</p> <p>Analiza treści przepisów ustawy o planowaniu i zagospodarowaniu przestrzennym, nie daje podstaw do przyjęcia, aby gmina uzależniała możliwość dokonania określonych czynności, przewidzianych w ustaleniach planu, od uzyskania zgody, dokonania uzgodnienia, zgodnie z warunkami i zasadami, udzielanymi przez podmioty takie jak: np. dysponent sieci energetycznej.</p> <p>Proponowany zapis „pod warunkiem uzyskania zgody” wykracza poza przyznane gminom kompetencje do określania w miejscowym planie zagospodarowania przestrzennego. Nakładanie obowiązków w postaci konieczności uzyskania zgód (dokonania uzgodnień, porozumień), uwzględnienia warunków i zasad ustalonych przez określone podmioty, stanowi wykroczenie poza kompetencję przyznaną mocą ustawy o planowaniu i zagospodarowaniu przestrzennym. (wyrok NSA z dnia 6 kwietnia 2011 r., sygn. akt II OSK 124/11)</p> <p>Dodatkowo należy podkreślić, iż uchwała rady gminy powinna zawierać wyłącznie przepisy prawa o charakterze dyrektywnym (nakazujące, zakazujące, zezwalające itd.), z których można będzie wyprowadzić normy prawne regulujące sytuację obywateli na danym terenie. Proponowany zapis ma charakter warunkowy, co jest niedopuszczalne w planie.</p> <p>Plan miejscowy, jako akt prawa miejscowego, powinien zawierać w swojej treści bezwzględnie obowiązujące normy i nie może uzależniać realizacji ustaleń planu od przyszłych uzgodnień oraz warunków ustalonych przez inne organy czy instytucje.</p> <p>Wprowadzenie zapisów proponowanych w uwadze grozi uchYLENIEM planu w przyszłości.</p> <p>Z uwagi na przytoczone wyżej argumenty uwzględnienie uwagi nie jest możliwe.</p>

Załącznik nr 4
do uchwały Nr 1024/XXXIX/2018
Rady Miasta Lublin
z dnia 25 stycznia 2018 r.

w sprawie uchwalenia

ZMIANY MIEJSCOWEGO PLANU ZAGOSPODAROWANIA PRZESTRZENNEGO MIASTA
LUBLIN – CZĘŚĆ I w rejonie ulicy Nałęczowskiej

**Rozstrzygnięcie o sposobie realizacji zapisanych w planie zagospodarowania przestrzennego
miasta Lublin inwestycji z zakresu infrastruktury technicznej,
które należą do zadań własnych gminy oraz zasadach ich finansowania.**

Na podstawie art. 17 pkt 5 i 20 ustawy z dnia 27 marca 2003 r. o planowaniu i zagospodarowaniu przestrzennym (tj. Dz. U. z 2017 r., poz. 1073 ze zmianami) o sposobie realizacji inwestycji z zakresu infrastruktury technicznej należących do zadań własnych gminy oraz zasadach ich finansowania, rozstrzyga się zgodnie z przepisami o finansach publicznych.

Środki na realizację inwestycji z zakresu infrastruktury technicznej (budowa dróg gminnych i uzbrojenia), należących do zadań własnych gminy będą pochodzić z budżetu gminy.

Realizacja inwestycji prowadzona będzie sukcesywnie w miarę możliwości finansowych gminy, przy zachowaniu zasady uwzględniającej interes publiczny oraz rachunek ekonomiczny liczony wielkością poniesionych nakładów na jednego mieszkańca, korzystającego z realizowanej inwestycji infrastrukturalnej. Ponadto przy realizacji zadań przewiduje się współdziałanie z innymi podmiotami publicznymi i prywatnymi działającymi i inwestującymi na terenie gminy w celu optymalizacji wydatków.