ZAŁĄCZNIK NR 1

GRANICE MPZP - LUBLIN CZ.I REJON PN.-ZACH.

- obszar objęty mpzp - Lublin cz. I, rejon pn.-zach.
- obszary wyłączone.
- OBSZARY, DLA KTÓRYCH WSZCZĘTO POSTĘPOWANIE PLANISTYCZNE /Uchwała o przystąpieniu do sporządzenia mpzp/

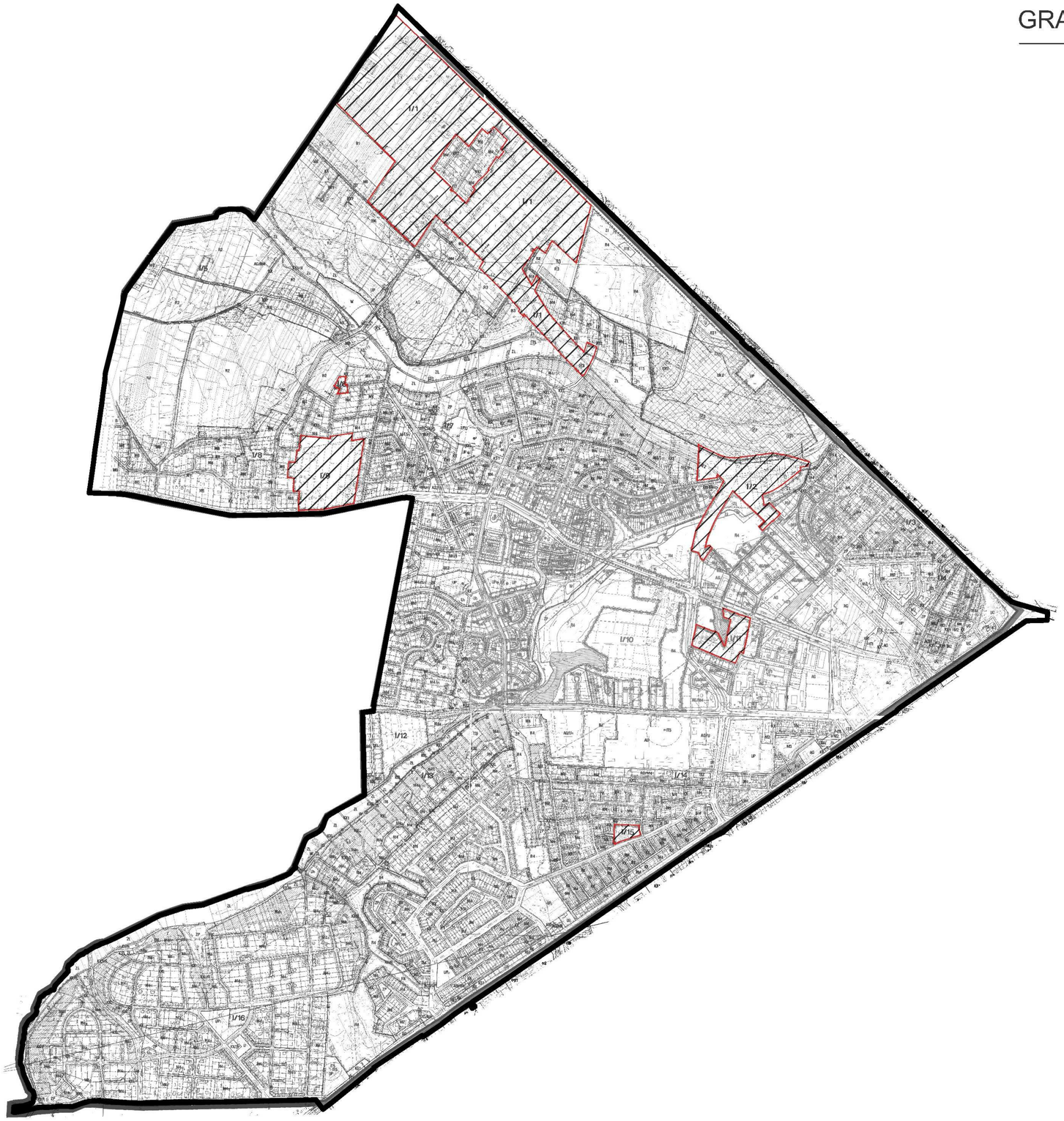

N

0 100 200 300 400 500 1000m

ZAŁĄCZNIK NR 2

STAN PLANISTYCZNY

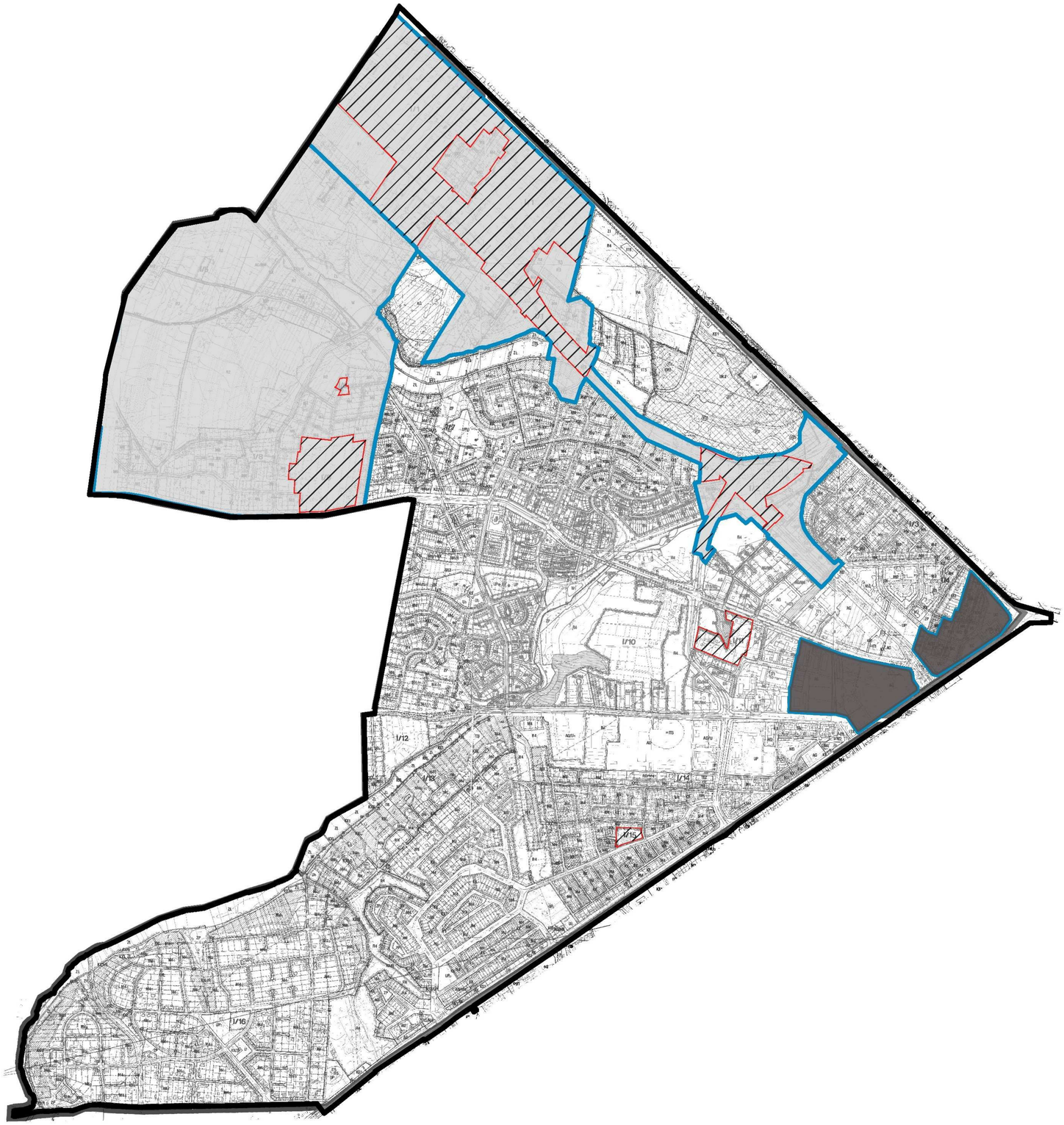

- OBSZAR OBJĘTY MPZP - LUBLIN CZ. I, REJON PN.-ZACH.
- OBSZARY WYŁĄCZONE
- OBSZARY, DLA KTÓRYCH WYKONANO ANALIZĘ ZASADNOŚCI
- OBSZARY, DLA KTÓRYCH WSZCZĘTO POSTĘPOWANIE PLANISTYCZNE /Uchwała o przystapieniu do sporządzenia mpzp...../
- OBSZARY, DLA KTÓRYCH WSZCZĘTO POSTĘPOWANIE PLANISTYCZNE /Uchwała o przystapieniu do zmiany mpzp...../

N

0 100 200 300 400 500 1000m

ZAŁĄCZNIK NR 3

USTALENIA STUDIUM UWARUNKOWAN I KIERUNKÓW ZAGOSPODAROWANIA PRZESTRZENNEGO MIASTA LUBLIN

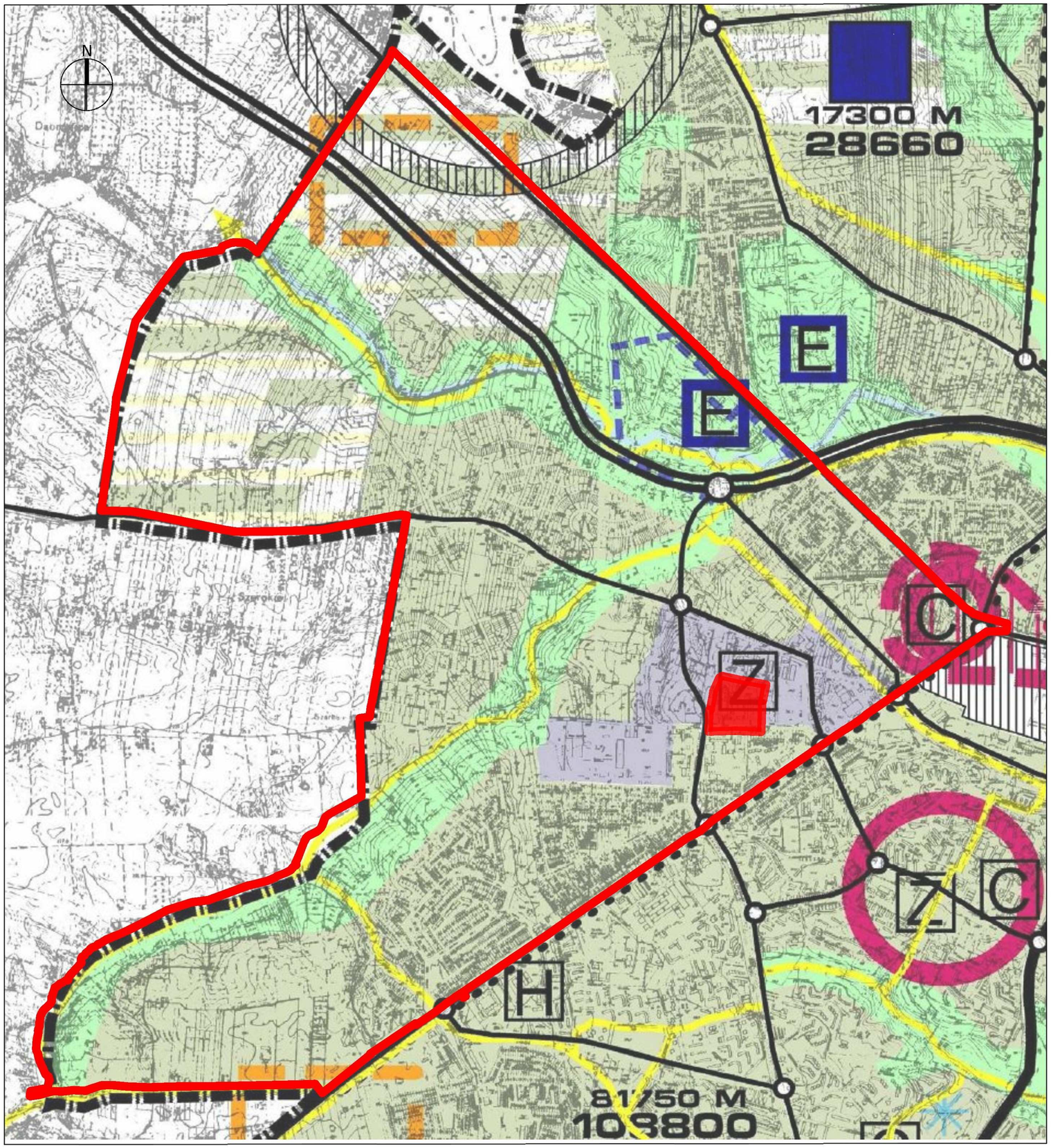

- obszar objęty mpzp - Lublin cz. I, rejon pn.-zach.
- obszar objęty analizą

OZNACZENIA

- tereny aktywizacji gospodarczej
- tereny intensywnej urbanizacji
- Z koncentracja miejsc pracy
- strefa ekstensywnej urbanizacji

TERENY NIEZURBANIZOWANE (CHRONIONE PRZED URBANIZACJĄ)

- doliny rzeczne
- zieleń pomiędzy terenami zurbanizowanymi
- strefa ochrony konserwatorskiej
- koncentracja wielkokubaturowych obiektów handlowych

ELEMENTY STRUKTURY

- ulice ruchu przyspieszonego
- ulice główne
- parkingi strategiczne
- ścieżki rowerowe

N

0 100 200 300 400 500 1000m

ZAŁĄCZNIK NR 4

GRANICA OBSZARU OBJĘTEGO ANALIZĄ WRAZ Z USTALENIAMI MPZP MIASTA LUBLIN

0 100 m 200 m

50

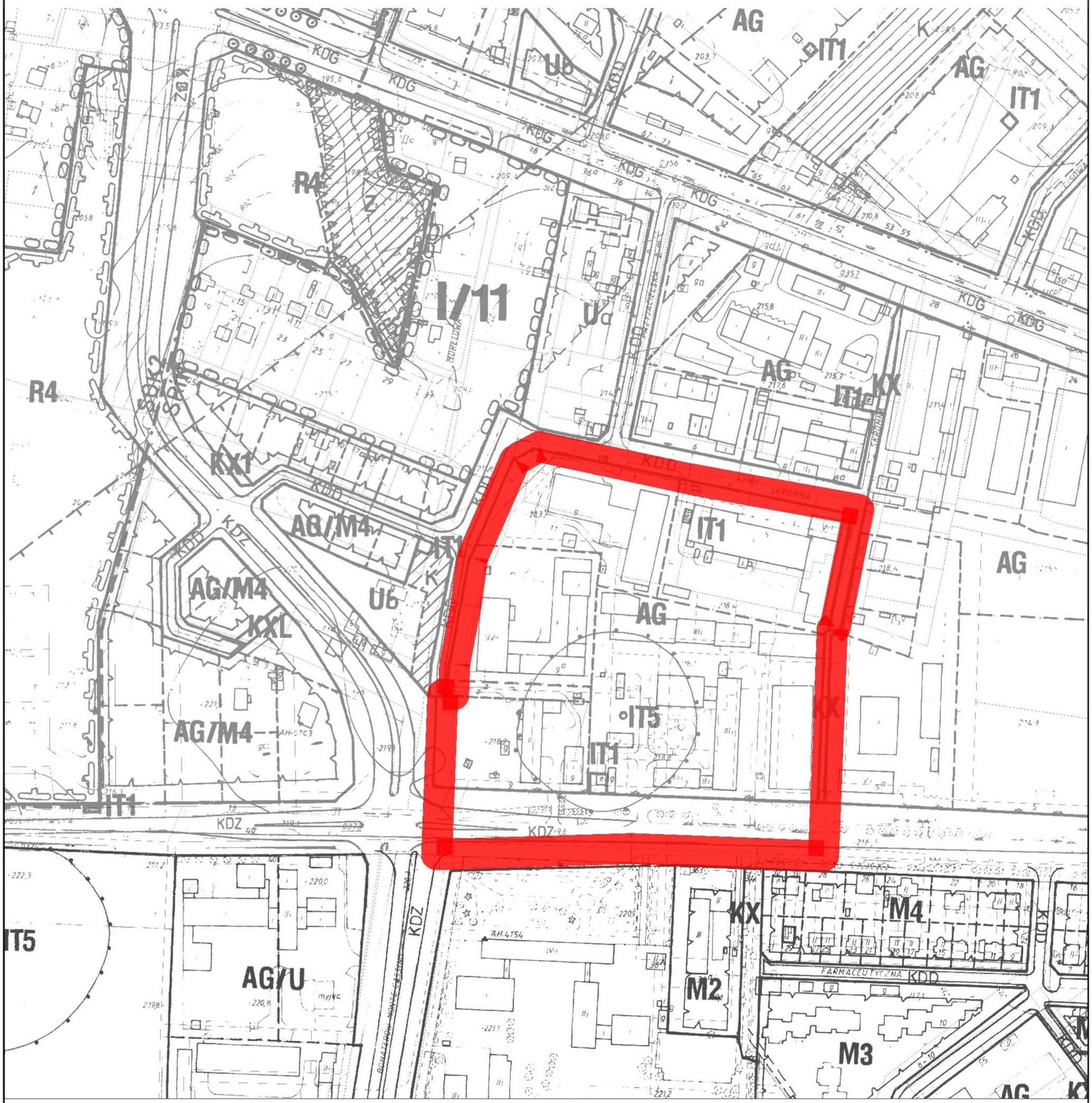

OZNACZENIA:

AG - tereny aktywności gospodarczej obejmujące obszary zgrupowań przemysłowo-składowych

IT1 - stacje transformatorowe

IT5 - tereny urządzeń zaopatrzenia w wodę

KDZ - ulice zbiorcze

KK - tereny kolejowe

- granica obszaru objętego analizą

ZAŁĄCZNIK NR 5

STRUKTURA WŁASNOŚCI

0 100 m 200 m

50

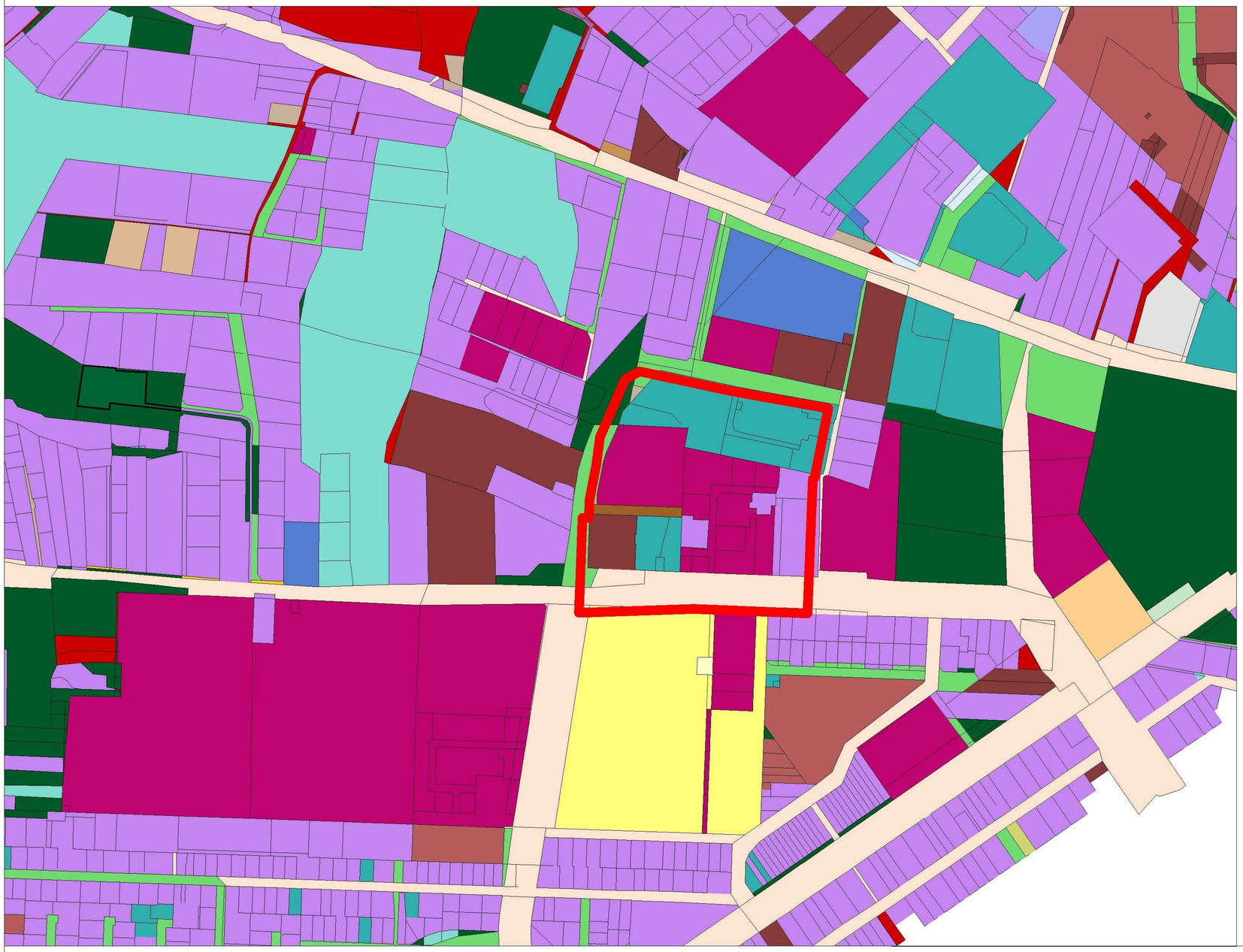

LEGENDA:

- Własność: Gmina
- Własność: Gmina; Ułamkowa część: Osoba prawna
- Własność: Gmina; Użytkowanie wieczyste: inne podmioty
- Własność: Osoba fizyczna
- Własność: Osoba prawna
- Własność: Osoba prawna, Osoba fizyczna; Użytkowanie: Osoba prawna
- Własność: Skarb Państwa; Ułamkowa część: Osoba prawna
- Własność: Skarb Państwa; użytkowanie wieczyste - inne podmioty

- granica obszaru objętego analizą

ZAŁĄCZNIK NR 6

STRUKTURA UŻYTKOWANIA GRUNTÓW

0 100 m 200 m

50

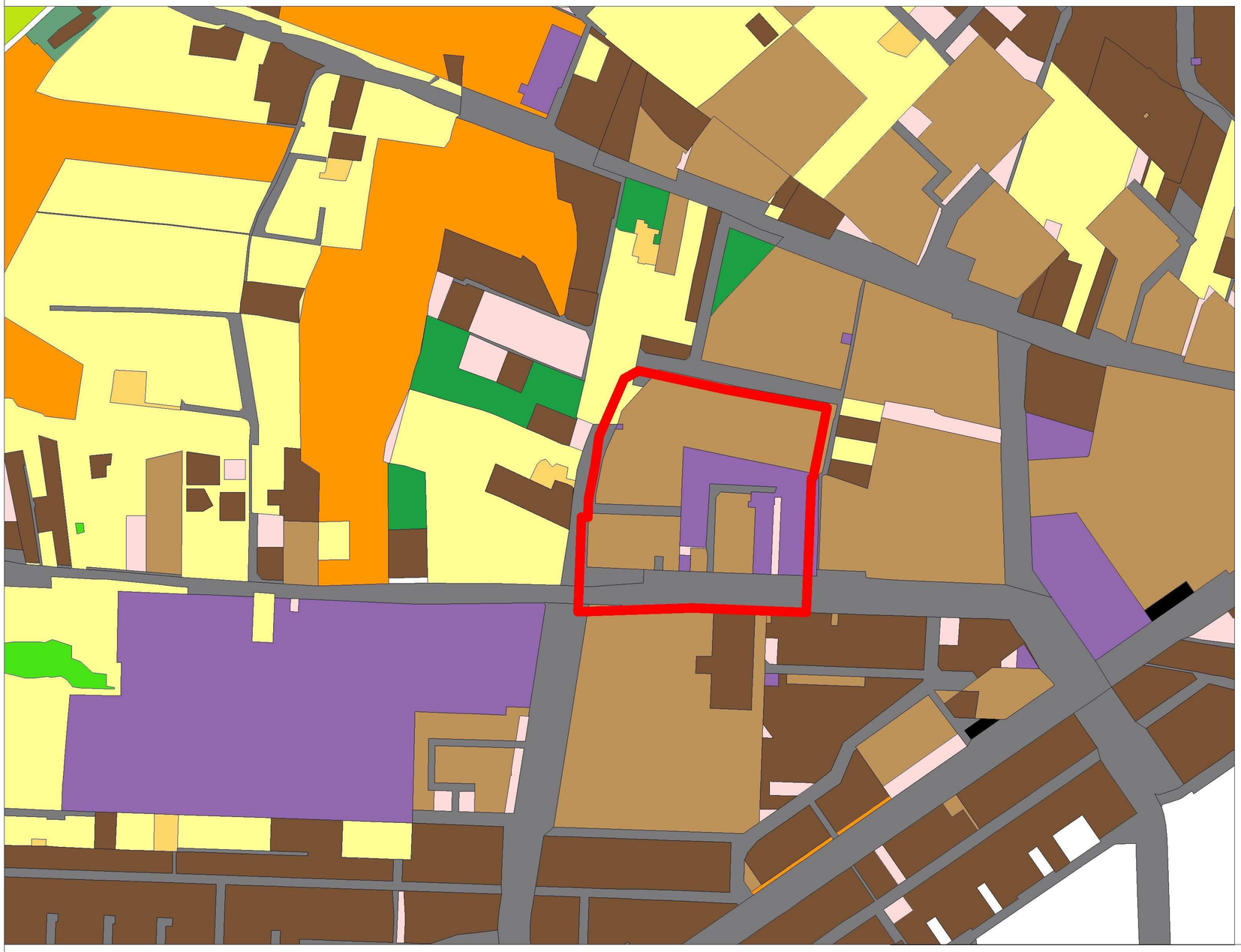

LEGENDA

- Ba - tereny przemysłowe
- Bi - inne tereny zabudowane
- Bp - zurbanizowane tereny niezabudowane
- dr - tereny komunikacyjne - drogi

- granica obszaru objętego analizą

ZAŁĄCZNIK NR 7

PROPONOWANE GRANICE PRZYSTĄPIENIA DO ZMIANY PLANU

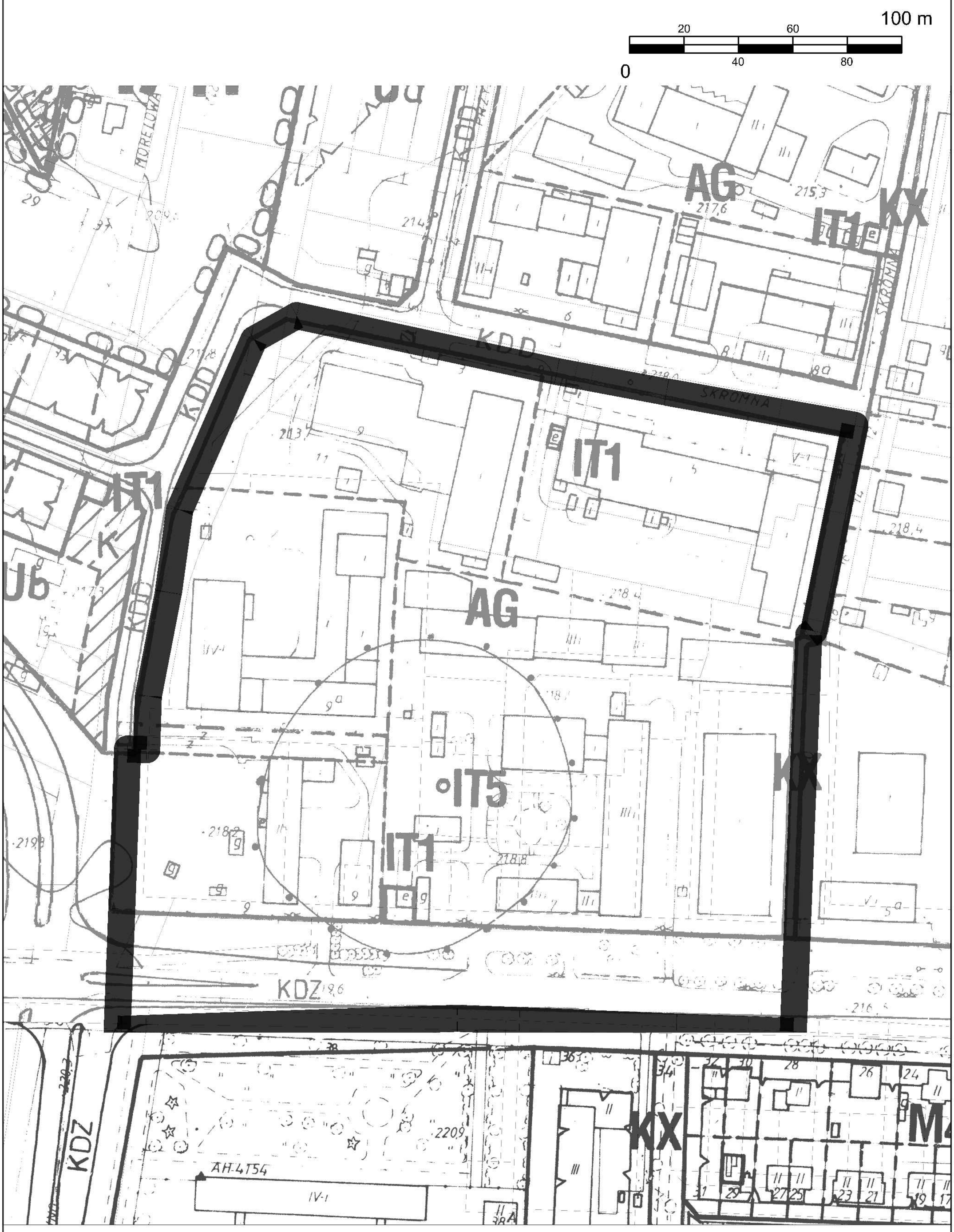

- granica obszaru objętego uchwałą o przystąpieniu do zmiany planu