



Prezydent Miasta Lublin






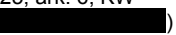













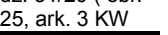



Załącznik do zarządzenia nr 65/3/2020 Prezydenta Miasta Lublin z dnia 13 marca 2020 r.
w sprawie wydzierżawienia w drodze bezprzetargowej nieruchomości stanowiących własność Gminy Lublin








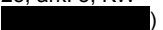








Wykaz

Lp.	Wnioskodawca	Położenie nieruchomości i oznaczenie według ewidencji gruntów	Pow. m ²	Przeznaczenie gruntu	Uwagi	Mapa
1	Wspólnota Mieszkaniowa ul. Herbowa 6	ul. Herbowa 10b, cz. dz. nr 55/5 (obr. 15, ark. 3, KW [REDACTED])	30,00	Funkcjonowanie istniejącej na gruncie wiaty śmietnikowej oraz usytuowanie osłon wiaty oraz pojemników na odpady celem poprawienia estetyki osiedla	W Miejscowym Planie Zagospodarowania Przestrzennego nieruchomość przeznaczona pod KDD – tereny dróg publicznych – ulica dojazdowa.	Mapa nr 1
2	Wspólnota Mieszkaniowa ul. Herbowa 8		15,00			Mapa nr 2
3	Wspólnota Mieszkaniowa ul. Herbowa 10		15,00			Mapa nr 3
4	Parafia Rzymskokatolicka pw. Dobrego Pasterza Księża Sercanie	ul. Radzyńska, cz. dz. nr 7/5 (obr. 5, ark. 3, KW [REDACTED])	447,00	Polepszenie zagospodarowania	W Miejscowym Planie Zagospodarowania Przestrzennego nieruchomość przeznaczona pod ZP – tereny zieleni urządzonej. Wniosek został złożony przez Wnioskodawcę po interwencji Gminy Lublin w związku z bezumownym użytkowaniem nieruchomości.	Mapa nr 4
5	[REDACTED]	w pobl. ul. Jana Lisa cz. dz. 309 (obr. 31, ark. 1, KW [REDACTED])	103,00	Zieleń przydomowa	Dla przedmiotowej nieruchomości brak jest Miejscowego Planu Zagospodarowania Przestrzennego. Wniosek został złożony przez Wnioskodawcę po interwencji Gminy Lublin w związku z bezumownym użytkowaniem nieruchomości.	Mapa nr 5





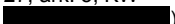

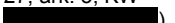





6		w pobl. ul. Jana Lisa cz. dz. 309 (obr. 31, ark. 1, KW )	93,00	Zieleń przydomowa	Dla przedmiotowej nieruchomości brak jest Miejscowego Planu Zagospodarowania Przestrzennego. Wniosek został złożony przez Wnioskodawcę po interwencji Gminy Lublin w związku z bezumownym użytkowaniem nieruchomości.	Mapa nr 6
7		w pobl. ul. Jana Lisa cz. dz. 309 (obr. 31, ark. 1, KW )	95,00	Zieleń przydomowa	Dla przedmiotowej nieruchomości brak jest Miejscowego Planu Zagospodarowania Przestrzennego. Wniosek został złożony przez Wnioskodawcę po interwencji Gminy Lublin w związku z bezumownym użytkowaniem nieruchomości.	Mapa nr 7
8		ul. Baltazara Pańnikowskiego, dz. nr 184 (obr. 25, ark. 6, KW )	70,00	Polepszenie zagospodarowania nieruchomości własnej Wnioskodawcy	W Miejscowym Planie Zagospodarowania Przestrzennego nieruchomość przeznaczona pod MN – teren zabudowy mieszkaniowej jednorodzinnej. Wniosek został złożony przez Wnioskodawcę po interwencji Gminy Lublin w związku z bezumownym użytkowaniem nieruchomości.	Mapa nr 8
9		ul. Poznańska  , dz. nr 325 (obr. 30, ark. 13, KW )	349,00	Zieleń przydomowa	W Miejscowym Planie Zagospodarowania Przestrzennego nieruchomość przeznaczona pod MN – teren zabudowy mieszkaniowej jednorodzinnej.	Mapa nr 9
10		ul. Powstańców Śląskich  , dz. nr 311/18 (obr. 31, ark. 12, KW )	65,00	Zieleń przydomowa	Dla przedmiotowej nieruchomości brak jest Miejscowego Planu Zagospodarowania Przestrzennego. Wniosek został złożony przez Wnioskodawcę po interwencji Gminy Lublin w związku z bezumownym użytkowaniem nieruchomości.	Mapa nr 10
11		ul. Powstańców Śląskich  , dz. nr 311/16 (obr. 31, ark. 12, KW )	65,00	Zieleń przydomowa	Dla przedmiotowej nieruchomości brak jest Miejscowego Planu Zagospodarowania Przestrzennego. Wniosek został złożony przez Wnioskodawcę po interwencji Gminy Lublin w związku z bezumownym użytkowaniem nieruchomości.	Mapa nr 11
12		ul. Henryka Siemiradzkiego  , cz. dz. nr 77 (obr. 9, ark. 16, KW )	44,00	Polepszenie zagospodarowania terenu przylegającego bezpośrednio do działki nr 86/1 (obr.9, ark. 16)	Dla przedmiotowej nieruchomości brak jest Miejscowego Planu Zagospodarowania Przestrzennego. Wniosek został złożony przez Wnioskodawcę po interwencji Gminy Lublin w związku z bezumownym użytkowaniem nieruchomości.	Mapa nr 12
13		ul. Farmaceutyczna dz. 31/20 (obr. 25, ark. 3 KW ) dz. nr 31/21 (obr. 25, ark. 3, KW )	115,00	Polepszenie zagospodarowania nieruchomości własnej Wnioskodawcy	W Miejscowym Planie Zagospodarowania Przestrzennego nieruchomość przeznaczona pod tereny zabudowy jednorodzinnej. Wniosek został złożony przez Wnioskodawcę po interwencji Gminy Lublin w związku z bezumownym użytkowaniem nieruchomości.	Mapa nr 13



14		ul. Farmaceutyczna dz. nr 31/12 (obr. 25, ark. 3, KW )	64,00	Zieleń przydomowa	W Miejscowym Planie Zagospodarowania Przestrzennego nieruchomość przeznaczona pod tereny zabudowy jednorodzinnej. Wniosek został złożony przez Wnioskodawcę po interwencji Gminy Lublin w związku z bezumownym użytkowaniem nieruchomości.	Mapa nr 14
15		ul. Farmaceutyczna dz. nr 31/14 (obr. 25, ark. 3, KW )	76,00	Zieleń przydomowa	W Miejscowym Planie Zagospodarowania Przestrzennego nieruchomość przeznaczona pod tereny zabudowy jednorodzinnej. Wniosek został złożony przez Wnioskodawcę po interwencji Gminy Lublin w związku z bezumownym użytkowaniem nieruchomości.	Mapa nr 15
16		ul. Farmaceutyczna , dz. nr 31/13 (obr. 25, ark. 3, KW )	80,00	Zieleń przydomowa	W Miejscowym Planie Zagospodarowania Przestrzennego nieruchomość przeznaczona pod tereny zabudowy jednorodzinnej. Wniosek został złożony przez Wnioskodawcę po interwencji Gminy Lublin w związku z bezumownym użytkowaniem nieruchomości.	Mapa nr 16
17		ul. Farmaceutyczna, dz. nr 31/18 (obr. 25, ark. 3, KW )	87,00	Zieleń przydomowa	W Miejscowym Planie Zagospodarowania Przestrzennego nieruchomość przeznaczona pod MN - tereny zabudowy mieszkaniowej jednorodzinnej. Wniosek został złożony przez Wnioskodawcę po interwencji Gminy Lublin w związku z bezumownym użytkowaniem nieruchomości.	Mapa nr 17
18		ul. Leona Frankowskiego cz. dz. nr 217 (obr. 25, ark. 4, KW )	35,00	Zieleń przydomowa	W Miejscowym Planie Zagospodarowania Przestrzennego nieruchomość przeznaczona pod KX- tereny wydzielonych ciągów pieszych. Wniosek został złożony przez Wnioskodawcę po interwencji Gminy Lublin w związku z bezumownym użytkowaniem nieruchomości.	Mapa nr 18
19		ul. Leona Frankowskiego cz. dz. nr 217 (obr. 25, ark. 4, KW )	30,00	Zieleń przydomowa	W Miejscowym Planie Zagospodarowania Przestrzennego nieruchomość przeznaczona pod KX- tereny wydzielonych ciągów pieszych. Wniosek został złożony przez Wnioskodawcę po interwencji Gminy Lublin w związku z bezumownym użytkowaniem nieruchomości.	Mapa nr 19
20		ul. Leona Frankowskiego cz. dz. nr 217 (obr. 25, ark.4, KW )	30,00	Zieleń przydomowa	W Miejscowym Planie Zagospodarowania Przestrzennego nieruchomość przeznaczona pod KX- tereny wydzielonych ciągów pieszych. Wniosek został złożony przez Wnioskodawcę po interwencji Gminy Lublin w związku z bezumownym użytkowaniem nieruchomości.	Mapa nr 20
21		ul. Leona Frankowskiego cz. dz. nr 217 (obr. 25, ark.4, KW )	50,00	Zieleń przydomowa	W Miejscowym Planie Zagospodarowania Przestrzennego nieruchomość przeznaczona pod KX- tereny wydzielonych ciągów pieszych. Wniosek został złożony przez Wnioskodawcę po interwencji Gminy Lublin w związku z bezumownym użytkowaniem nieruchomości.	Mapa nr 21



22		ul. Leona Frankowskiego, cz. dz. nr 217 (obr. 25, ark. 4 KW )	30,00	Zieleń przydomowa	W Miejscowym Planie Zagospodarowania Przestrzennego nieruchomość przeznaczona pod tereny ciągów pieszych, jezdnych, technicznych. Wniosek został złożony przez Wnioskodawcę po interwencji Gminy Lublin w związku z bezumownym użytkowaniem nieruchomości.	Mapa nr 22
23		ul. Leona Frankowskiego cz. dz. nr 217 (obr. 25, ark.4, KW )	30,00	Zieleń przydomowa	W Miejscowym Planie Zagospodarowania Przestrzennego nieruchomość przeznaczona pod tereny zabudowy jednorodzinnej. Wniosek został złożony przez Wnioskodawcę po interwencji Gminy Lublin w związku z bezumownym użytkowaniem nieruchomości.	Mapa nr 23
24	D.M.Z. SEREWA „KARAT” s. c.	w pobl. ul. Nadbystrzyckiej dz. nr 58/12 (obr. 27, ark. 5, KW ) ul. Nadbystrzycka  dz. nr 58/6 (obr. 27, ark. 5, KW ) ul. Nadbystrzycka dz. nr 58/8 (obr. 27, ark. 5, KW ) ul. Nadbystrzycka dz nr 70/1 (obr. 27, ark. 5, KW ) ul. Nadbystrzycka dz. nr 70/2 (obr. 27, ark. 5, KW )	302,00	Polepszenie zagospodarowania nieruchomości własnej Wnioskodawcy	W Miejscowym Planie Zagospodarowania Przestrzennego nieruchomość przeznaczona pod tereny dróg publicznych- ulica zbiorcza. Wniosek został złożony przez Wnioskodawcę po interwencji Gminy Lublin w związku z bezumownym użytkowaniem nieruchomości.	Mapa nr 24