



Prezydent Miasta Lublin




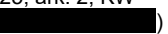










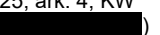




Załącznik do zarządzenia nr 83/10/2020 Prezydenta Miasta Lublin z dnia 23 października 2020 r.
w sprawie wydzierżawienia w drodze bezprzetargowej nieruchomości stanowiących własność Gminy Lublin

Wykaz

Lp.	Wnioskodawca	Położenie nieruchomości i oznaczenie według ewidencji gruntów	Pow. m ²	Przeznaczenie gruntu	Uwagi	Mapa
1	[REDACTED]	ul. Wapienna 59, dz. nr 46/1 (obr. 28, ark. 5, KW [REDACTED])	726,00	Zieleń przydomowa	W Miejscowym Planie Zagospodarowania Przestrzennego nieruchomość przeznaczona pod MN – tereny zabudowy mieszkaniowej jednorodzinnej. Wniosek został złożony przez Wnioskodawcę po interwencji Gminy Lublin w związku z bezumownym użytkowaniem nieruchomości.	Mapa nr 1
2	[REDACTED]	ul. Powstańców Śląskich 29, dz. nr 311/33 (obr. 31, ark. 12, KW [REDACTED])	100,00	Zieleń przydomowa	Dla przedmiotowej nieruchomości brak jest Miejscowego Planu Zagospodarowania Przestrzennego. Wniosek został złożony przez Wnioskodawcę po interwencji Gminy Lublin w związku z bezumownym użytkowaniem nieruchomości.	Mapa nr 2
3	[REDACTED]	ul. Biskupińska 21, cz. dz. nr 1039 (obr. 33, ark. 21, KW [REDACTED])	153,00	Zieleń przydomowa	W Miejscowym Planie Zagospodarowania Przestrzennego nieruchomość przeznaczona pod ZP – tereny zieleni urządzonej. Wniosek został złożony przez Wnioskodawcę po interwencji Gminy Lublin w związku z bezumownym użytkowaniem nieruchomości.	Mapa nr 3
4	[REDACTED]	ul. Wyścigowa cz. dz. nr 1/77 (obr. 10, ark. 1, KW [REDACTED])	200,00	Polepszenie zagospodarowania	Dla przedmiotowej nieruchomości brak jest Miejscowego Planu Zagospodarowania Przestrzennego. Wniosek został złożony przez Wnioskodawcę po interwencji Gminy Lublin w związku z bezumownym użytkowaniem nieruchomości.	Mapa nr 4
5	[REDACTED]	W pobl. ul. Wyzwolenia cz. dz. nr 49 (obr. 11, ark. 19, KW [REDACTED])	17,00	Zieleń przydomowa	W Miejscowym Planie Zagospodarowania Przestrzennego nieruchomość przeznaczona pod ZŁ - tereny zieleni nadrzecznej. Wniosek został złożony przez Wnioskodawcę po interwencji Gminy Lublin w związku z bezumownym użytkowaniem nieruchomości.	Mapa nr 5
6	[REDACTED]	ul. Powstańców Śląskich 48, dz. nr 311/30 (obr. 31, ark. 12, KW [REDACTED])	48,00	W części zabudowana fragmentem kiosku handlowego i pod zieleń przydomowa	Dla przedmiotowej nieruchomości brak jest Miejscowego Planu Zagospodarowania Przestrzennego. Wniosek został złożony przez Wnioskodawcę po interwencji Gminy Lublin w związku z bezumownym użytkowaniem nieruchomości.	Mapa nr 6



7		ul. Rzeszowska, cz. dz. nr 34/42 (obr. 30, ark. 12, KW )	260,00	Polepszenie zagospodaro- wania	W Miejscowym Planie Zagospodarowania Przestrzennego nieruchomość przeznaczona pod ZP - tereny zieleni urządzonej. Wniosek został złożony przez Wnioskodawcę po interwencji Gminy Lublin w związku z bezumownym używaniem nieruchomości.	Mapa nr 7
8		W pobl. ul. Powstania Styczniowego, dz. nr 19/23 (obr. 25, ark. 2, KW )	470,00	Polepszenie zagospodaro- wania	W Miejscowym Planie Zagospodarowania Przestrzennego nieruchomość przeznaczona pod KDD – tereny dróg publicznych – ulica dojazdowa.	Mapa nr 8
9		ul. Judyma 9A, cz. dz. nr 20 (obr. 39, ark. 4, KW )	41,00	Zieleń przydomowa	W Miejscowym Planie Zagospodarowania Przestrzennego nieruchomość przeznaczona pod MN – teren zabudowy mieszkaniowej jednorodzinnej.	Mapa nr 9
10		ul. Lwowska 17 cz. dz. nr 3/2 (obr. 14, ark. 3, KW )	21,00	Kiosk handlowy	Dla przedmiotowej nieruchomości brak jest Miejscowego Planu Zagospodarowania Przestrzennego.	Mapa nr 10
11		W pobl. ul. Mariana Smoluchowskiego cz. dz. nr 76/11 (obr. 43, ark. 14, KW )	24,00	Garaż blaszany	Dla przedmiotowej nieruchomości brak jest Miejscowego Planu Zagospodarowania Przestrzennego.	Mapa nr 11
12		ul. Świerkowa, ul. Zbożowa, cz. dz. nr 1/28 (obr. 31, ark. 1, KW )	238,00	Zieleń przydomowa	Dla przedmiotowej nieruchomości brak jest Miejscowego Planu Zagospodarowania Przestrzennego.	Mapa nr 12
13		ul. Leona Frankowskiego cz. dz. 217 (obr. 25, ark. 4, KW ) , dz. nr 104/3 (obr. 25, ark. 4, KW )	72,00	Zieleń przydomowa	W Miejscowym Planie Zagospodarowania Przestrzennego nieruchomość przeznaczona pod MN - tereny zabudowy jednorodzinnej oraz KX – tereny wydzielonych ciągów pieszych.	Mapa nr 13
14		ul. Słupian cz. dz. nr 49 (obr. 33, ark. 21, KW )	220,00	Polepszenie zagospodaro- wania	W Miejscowym Planie Zagospodarowania Przestrzennego nieruchomość przeznaczona pod ZD – tereny ogródków działkowych.	Mapa nr 14