

**Biuro Planowania Przestrzennego
Przedsiębiorstwo Państwowe Użyteczności Publicznej
Oddział Lubelskiego Zespołu Miejskiego
w Lublinie**

**Miejscowy szczegółowy plan zagospodarowania
przestrzennego dzielnicy "Felin" w Lublinie.**

TEKST PLANU

I. Ustalenia ogólne.

II. Ustalenia szczegółowe.

Zlecceniodawca:

**Miejski Zarząd Gospodarki
Terenami w Lublinie.**

**URZĄD MIASTA
Wydział Budownictwa, Urbanistyki
i Architektury
20-071 Lublin, ul. Wieniawska 14
tel. 532-08-47, tel. 532-42-11 w. 391**

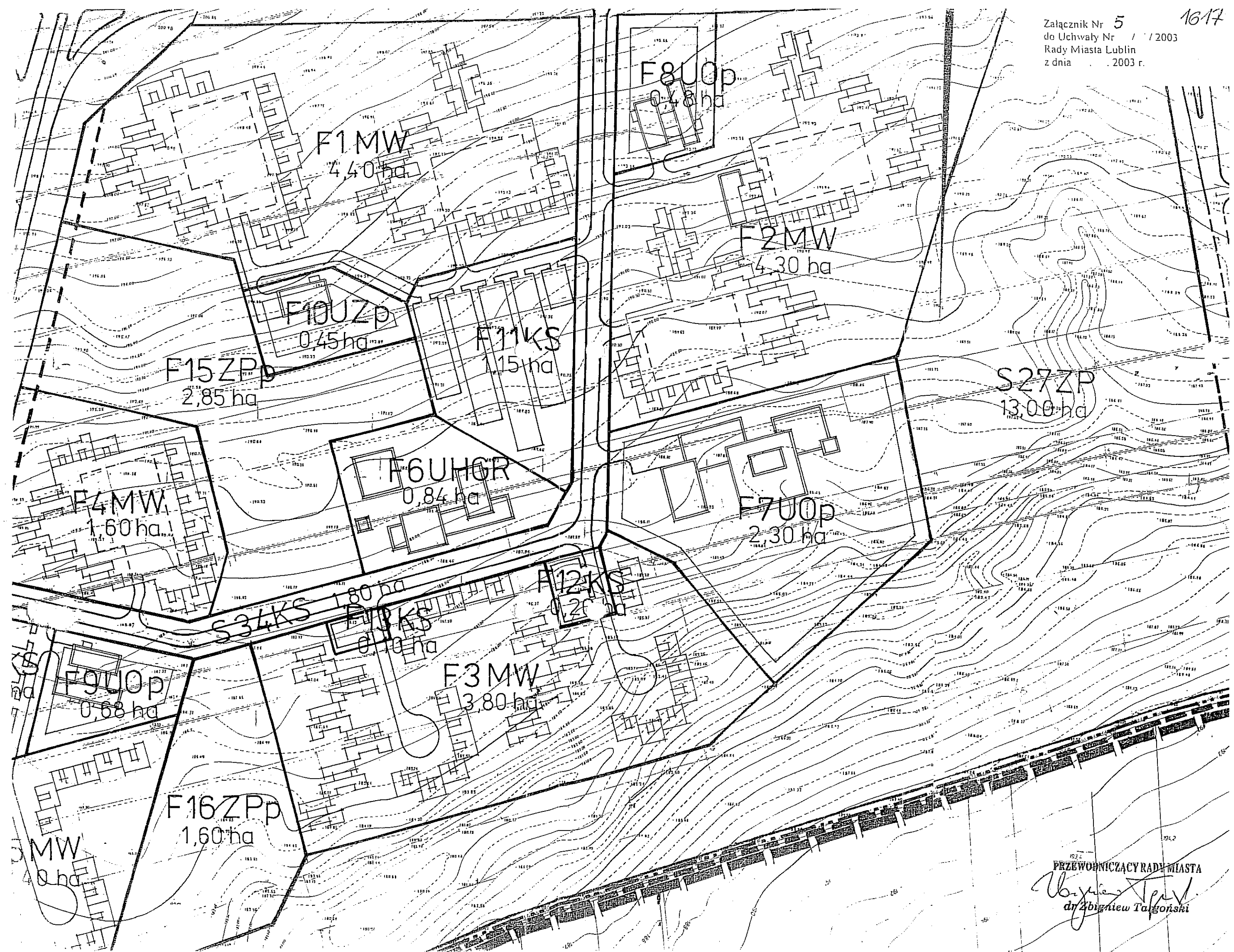
**Biuro Planowania Przestrzennego
w Lublinie
Skladnica Map i Planów
Nr ewld. L24/A-402/2**

Lublin

**PRZEWODNICZĄCY RADY MIASTA
1986 r.
Wojciech Jankowski
dr Zbigniew Tarłowski**

1	2	3	4	5
S 26 ZP	3,0	tereny zieleni wypoczynkowej.	Projektowana zieleni dzielnicowa o charakterze parkowym będąca ogniwem w ESOCH wiążąca tereny mieszkaniowe dzielnicy z terenami otwartymi. Projektowana zieleni pełni częściowo funkcję zieleni podstawowej uzupełniając niedobory tej zieleni dla jednostki D.	Teren poligon wojskowego, z części zachodniej tereny upraw polowych.
S 27 ZP	13,0	tereny zieleni wypoczynkowej.	Projektowana zieleni dzielnicowa o charakterze parkowym będąca ogniwem w ESOCH wiążąca tereny mieszkaniowe dzielnicy z terenami otwartymi z gastr. uzup. 100 m.k. Projektowana zieleni pełni również funkcję zieleni ogólnomiejskiej.	Tereny upraw polowych.
S 28 ZP	12,0	tereny zieleni wypoczynkowej.	Projektowana zieleni dzielnicowa o charakterze parkowym będąca ogniwem w ESOCH wiążąca tereny mieszkaniowe dzielnicy z terenami otwartymi. Projektowana zieleni pełni również funkcję zieleni ogólnomiejskiej.	Teren poligon wojskowego, w cz. zachodniej teren upraw polowych.
S 29 ZP	1,30	tereny zieleni wypoczynkowej.	Projektowana zieleni dzielnicowa o charakterze parkowym będąca ogniwem w ESOCH wiążąca tereny mieszkaniowe dzielnicy z terenami otwartymi. Projektowana zieleni pełni częściowo funkcję zieleni podstawowej uzupełniającej niedobory tej zieleni dla jednostki C.	Teren poligon wojskowego, w cz. wschodniej tereny upraw polowych.
S 30 ZP	tereny zieleni wypoczynkowej.	tereny zieleni wypoczynkowej.	Projektowana zieleni dzielnicowa o charakterze parkowym będąca ogniwem w ESOCH wiążąca tereny mieszkaniowe dzielnicy z terenami otwartymi .	Teren upraw polowych.

11618

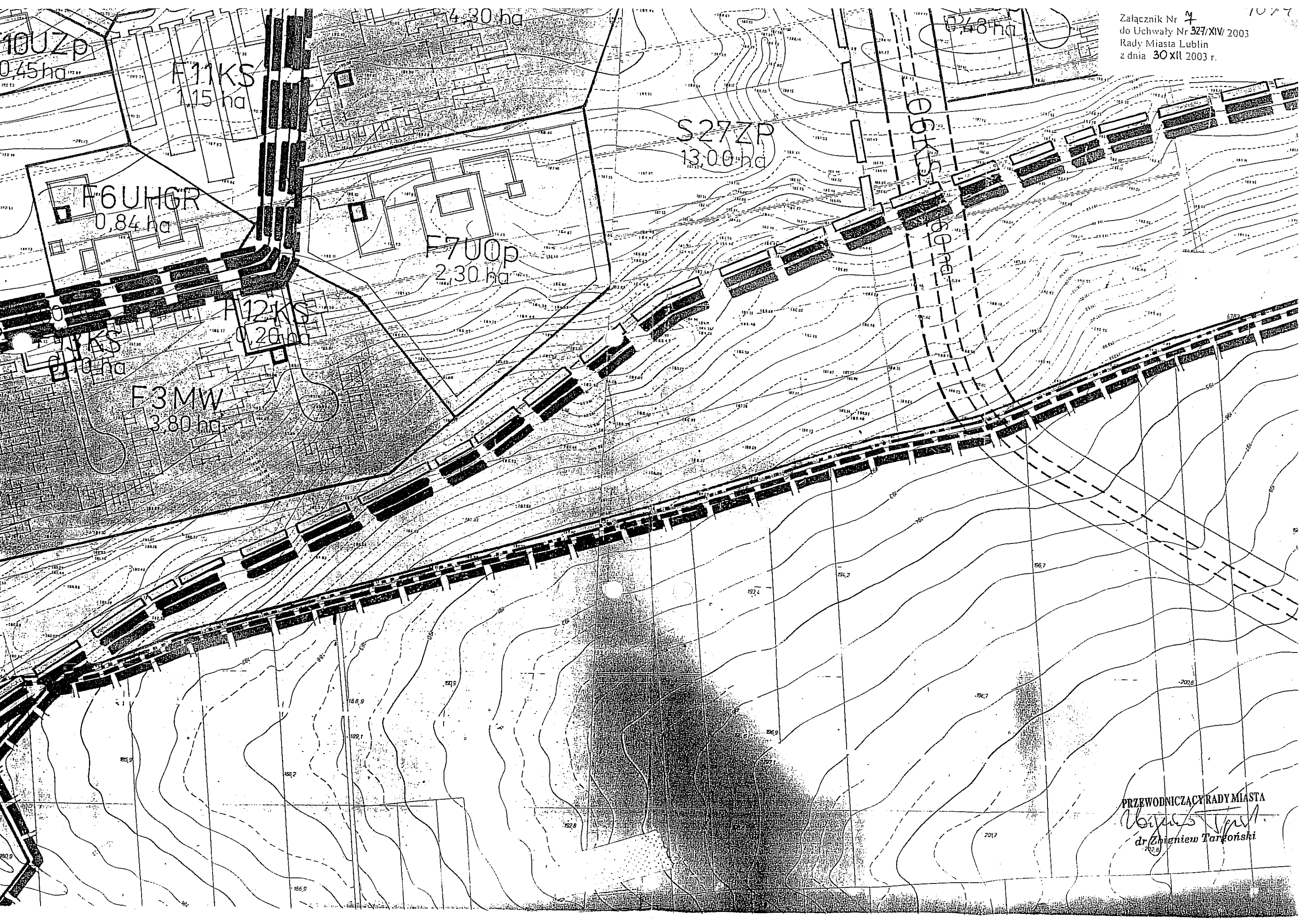


PRZEWODNICZĄCY RADY MIASTA
Ubyciek
 dr Zbigniew Targoński



DZIEŚIĄTA

PRZEWODNICZĄCY RADY MIASTA
Wojciech Tępiński
dr hab. inż. Tomasz Gołkowski



Załącznik Nr 4
do Uchwały Nr 327/XIV/2003
Rady Miasta Lublin
z dnia 30 XII 2003 r.


PRZEWODNICZĄCY RADY MIASTA
Zbigniew Tarpański
dr Zbigniew Tarpański

			07.1	001	MYŚLIWIĘC NATALIA/FRANCISZEK ANTONINA 20-368 LUBLIN UL. WYZWOLENIA 193		WLAŚCICIEL
18	35/2	35/2001			1.2949 6.169-1 W PUBL. UL. WYZWOLENIE	KW 76280	
		R3B			0.5193	AN3058/92	25.06.92
		R3A			0.4284	AN1574/96	9.04.96
		R2			0.3372	PP965/99	
			07.1	001	MURDUN GRZEBORZ/JAN WŁADYSŁAW 20-103 LUBLIN UL. WESOLA 8 # 5		WSPÓLWŁAŚCICIEL
			07.1	002	PEŁCZYŃSKA LUCJA/JAN WŁADYSŁAW 20-078 LUBLIN UL. 3 MAJA 6 # 10		WSPÓLWŁAŚCICIEL
			07.1	003	SZCZEPANSKI STANISŁAW KAROL/WŁADYSŁAW MICHAŁINA 24-100 PUŁAWY UL. NORWIDA 27 # 21		WSPÓLWŁAŚCICIEL
			07.1	004	ZIELIŃSKA AIDONA/STANISŁAW DOROTA 20-078 LUBLIN UL. 3 MAJA 6 # 96		WSPÓLWŁAŚCICIEL
			07.1	005	HULPOWSKI-SZULC STANISŁAW/GUSTAW JULIA 20-639 LUBLIN UL. POZYTYWISTÓW 3 # 11		WSPÓLWŁAŚCICIEL
			07.1	005	HULPOWSKI-SZULC DOROTA/JULIA JAN + 9 20-639 LUBLIN UL. POZYTYWISTÓW 3 # 11		WSPÓLWŁAŚCICIEL
			07.1	006	HULPOWSKI-SZULC ZBIGNIEW/STANISŁAW DOROTA 20-067 LUBLIN UL. Cwiklińskiej 4 # 51		WSPÓLWŁAŚCICIEL
			07.1	007	HULPOWSKI-SZULC PAWEŁ/STANISŁAW DOROTA 20-607 LUBLIN UL. WALLENRODA 8 # 18		WSPÓLWŁAŚCICIEL
			07.1	010	ZIELIŃSKA AIDONA MAŁGORZATA/STANISŁAW DOROTA 20-258 LUBLIN WŁ. ŁUSZCZÓW I 3		WSPÓLWŁAŚCICIEL
			07.1	011	DADOS JIANNNA AGNIESZKA/STANISŁAW DOROTA 24-100 PUŁAWY UL. NORWIDA 27 # 21		WSPÓLWŁAŚCICIEL

PRZEWODNICZĄCY RADY MIASTA
Zbigniew Targoński
 dr Zbigniew Targoński

**Wykaz załączników
do uchwały nr 327/XIV/2003
Rady Miasta Lublin
z dnia 30 grudnia 2003 r.**

- Nr 1. Uzasadnienie uchwały
- Nr 2. Projekt miejscowego planu zagospodarowania przestrzennego m. Lublina – część IV- (kserokopia rysunku)
- Nr 3. Zmiany projektu miejscowego planu zagospodarowania przestrzennego m. Lublina – część IV (kserokopia rysunku)
- Nr 4. Miejscowy plan ogólny zagospodarowania przestrzennego LZM (kserokopia rysunku i tekstu)
- Nr 5. Miejscowy plan szczegółowy zagospodarowania przestrzennego dzielnicy Felin /kserokopia rysunku i tekstu/
- Nr 6. Ideogram uzbrojenia do planu ogólnego zagospodarowania przestrzennego LZM (kserokopia rysunku)
- Nr 7. Ideogram uzbrojenia do planu szczegółowego zagospodarowania przestrzennego dzielnicy Felin (kserokopia rysunku)
- Nr 8. Wyrys i wypis z ewidencji gruntów

PRZEWODNICZĄCY RADY MIASTA

dr Zbigniew Taręński