

**Uchwała Nr 181/XVII/95
Rady Miejskiej w Lublinie
z dnia 29 czerwca 1995 r.**

w sprawie utworzenia Osiedli oraz ustalenia terminu wyborów rad osiedlowych.

Na podstawie art. 5 ust. 1 i 2, art. 35, art. 37 ust. 1 zd. 2 i art. 40 ust. 2 pkt 1 ustawy z dnia 8 marca 1990 r. o samorządzie terytorialnym (Dz. U. Nr 16, poz. 95 z późn. zmianami), § 79 ust. 1, § 81 i § 82 statutu Miasta Lublina oraz § 7 ust. 1 i § 8 ordynacji wyborczej do rad dzielnic i osiedli miasta Lublina, stanowiącej załącznik do uchwały Nr LV/550/94 RM w Lublinie z dnia 3 lutego 1994 r. (z późn. zmianami) –
Rada Miejska w Lublinie uchwala, co następuje:

§ 1

1. Tworzy się Osiedla: Felin i Ponikwoda jako jednostki pomocnicze samorządu terytorialnego.
2. Opis granic Osiedli wymienionych w ust. 1 oraz oznaczenie granic na planach (rysunkach) zawierają załączniki nr 1 i 2 do niniejszej uchwały.

§ 2

Wybory rad osiedlowych Osiedli wymienionych w § 1 ust. 1 odbędą się w dniu 10 września 1995 r. w trybie i na zasadach określonych w ordynacji wyborczej do rad dzielnic i osiedli miasta Lublina, stanowiącej załącznik do uchwały Nr LV/550/94 Rady Miejskiej w Lublinie z dnia 3 lutego 1994 r. (z późn. zmianami).

§ 3

1. Zarząd Miasta sporządzi szczegółowy wykaz ulic (lub ich części) wchodzących w skład Osiedli wymienionych w § 1 ust. 1 oraz zaproponuje podział Osiedli na obwody wyborcze.
2. Sporządzenie wykazów i przygotowanie propozycji, o których mowa w ust. 1, powinno nastąpić w terminie 3 tygodni od wejścia w życie niniejszej uchwały.
3. Propozycje obwodów wyborczych, uwzględniające postanowienia § 10 ust. 4 ordynacji wyborczej do rad dzielnic i osiedli miasta Lublina, zostaną przed ogłoszeniem zaopiniowane z radnymi okręgu wyborczego obejmującego dane Osiedle oraz z Komisją Samorządności i Porządku Publicznego.
4. Zaopiniowanie, o którym mowa w ust. 3, powinno nastąpić w ciągu tygodnia od przedłożenia propozycji.


§ 4

Wykonanie uchwały powierza się Zarządowi Miasta Lublina.

§ 5

Uchwała podlega ogłoszeniu w siedzibie Rady Miejskiej oraz w lokalnej prasie i wchodzi w życie z dniem ogłoszenia.

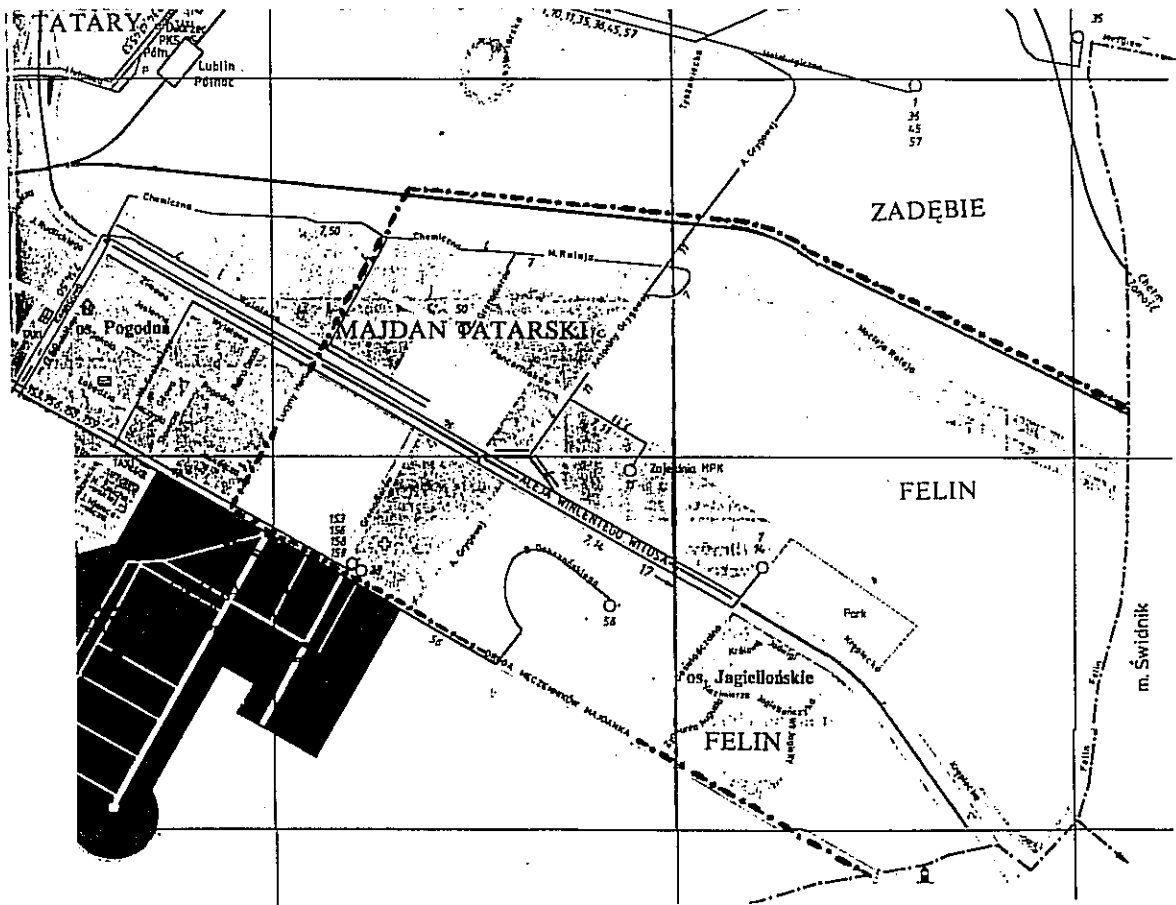
**Przewodniczący
Rady Miejskiej**



mgr Edmund DABROWSKI

Załącznik nr 1
do uchwały RM w Lublinie
Nr 181/XVII/95
z dnia 29 czerwca 1995 r.

OSIEDLE FELIN

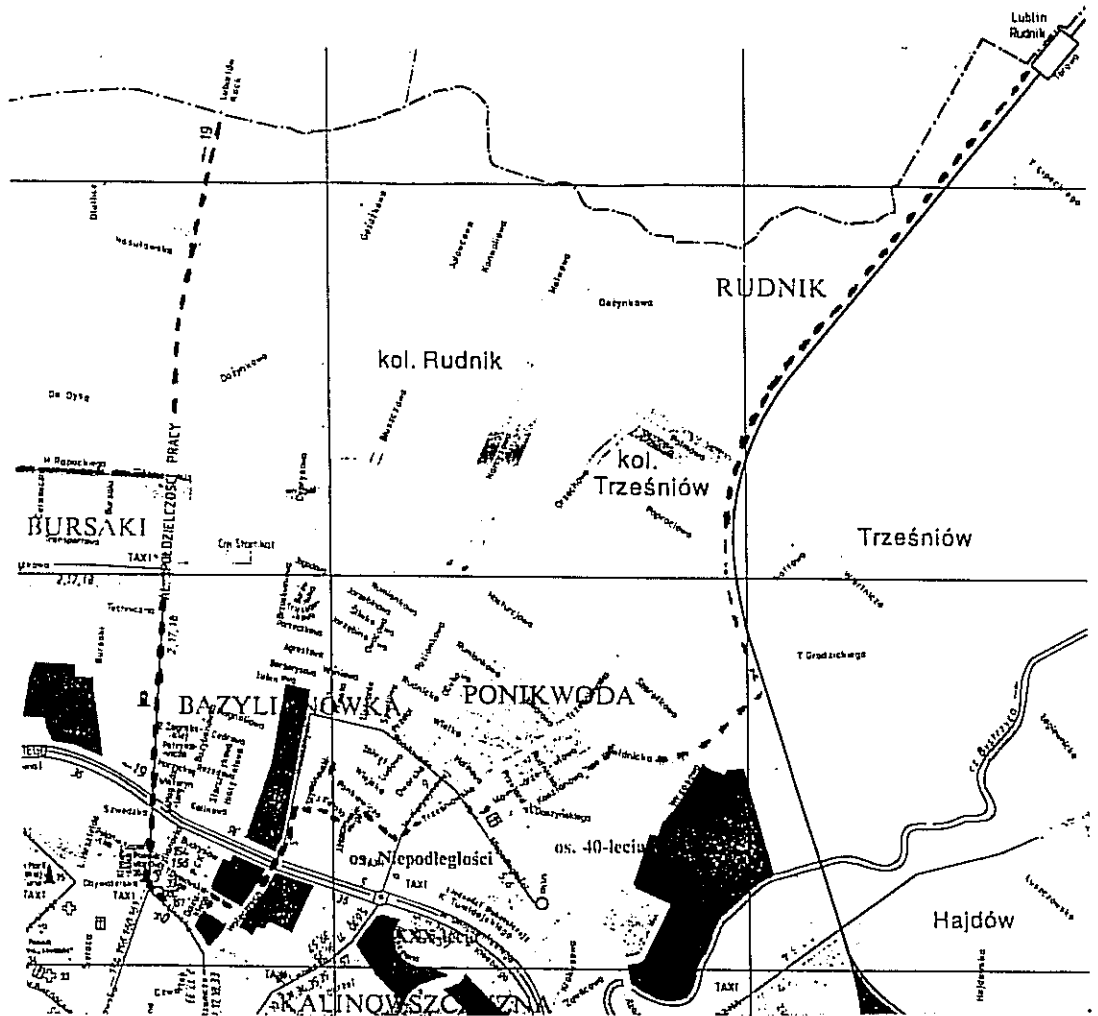


OPIS GRANIC OSIEDLA:

Północna granica stacji rozrządowej PKP Lublin-Tatary od przedłużenia /w kierunku północno-wschodnim/ linii ul. L.Herc do granicy miasta z gminą Świdnik – granica miasta z gminą Świdnik do Drogi Męczenników Majdanka – środek Drogi Męczenników Majdanka do skrzyżowania z ul. L.Herc – środek ul. L.Herc /na całej długości/ i linia przedłużająca ulicę do północnej granicy stacji rozrządowej PKP Lublin-Tatary.

załącznik nr 2
do uchwały RM w Lublinie
Nr 181/XVII/95
z dnia 29 czerwca 1995 r.

OSIEDLE PONIKWODA



OPIS GRANIC OSIEDLA:

Zachodnia strona toru kolejowego linii PKP Łuków-Lublin do przecięcia z linią stanicową przedłużenie ul. Świdnickiej – środek ul. Świdnickiej do skrzyżowania z linią stanicową przedłużenie ul. Kasztanowej – ul. Kasztanowa /strona parzysta cała, strona nieparzysta od końca do nr 5 włącznie/ do skrzyżowania z ul. Przejazd – środek ul. Przejazd do skrzyżowania z ul. Modrzewiową – środek ul. Modrzewiowej do skrzyżowania z ul. Niepodległości – środek ul. Niepodległości do skrzyżowania z ul. Trześniowską – środek ul. Trześniowskiej do skrzyżowania z ul. M. Koryznowej – przejście /bez nazwy/ między budynkami wielorodzinnymi, a osiedlem domów jednorodzinnych Ponikwoda do północnej granicy Cmentarza Żydowskiego – północna granica Cmentarza Żydowskiego do ul. Walecznych – środek ul. Walecznych do południowo-wschodniego narożnika Cmentarza Rzymsko-Katolickiego – ogrodzenie Cmentarza do ul. G. Dolińskiego – środek ul. G. Dolińskiego do skrzyżowania z ul. Unicką – środek ul. Unickiej do skrzyżowania z Al. Spółdzielczości Pracy – środek Al. Spółdzielczości Pracy do granicy miasta.