

**Uchwała Nr 155/XV/95
Rady Miejskiej w Lublinie
z dnia 27 kwietnia 1995 r.**

w sprawie utworzenia Osiedli oraz ustalenia terminu wyborów rad osiedlowych.

Na podstawie art. 5 ust. 1 i 2, art. 35, art. 37 ust. 1 zd. 2 i art. 40 ust. 2 pkt 1 ustawy z dnia 8 marca 1990 r. o samorządzie terytorialnym /Dz. U. Nr 16, poz. 95 z późn. zmianami/, § 79 ust. 1, § 81 i § 82 statutu miasta Lublina oraz § 7 ust. 1 i § 8 ordynacji wyborczej do rad dzielnic i osiedli miasta Lublina, stanowiącej załącznik do uchwały Nr LV/550/94 Rady Miejskiej Lublina z dnia 3 lutego 1994 r. /z późn. zmianami/ – **Rada Miejska w Lublinie uchwala, co następuje:**

§ 1

1. Tworzy się wymienione niżej Osiedla jako jednostki pomocnicze samorządu terytorialnego: Bronowice, Czuby Południe, Kalinowszczyzna, Stare Miasto, Tatary, Węglin Południe, Węglin Północ.
2. Opis granic Osiedli wymienionych w ust. 1 oraz oznaczenie granic na planach (rysunekach) zawierają załączniki nr 1 do 7 do niniejszej uchwały.

§ 2

Wybory rad osiedlowych Osiedli wymienionych w § 1 ust. 1 odbędą się w dniu 10 września 1995 r. w trybie i na zasadach określonych w ordynacji wyborczej do rad jednostek pomocniczych samorządu terytorialnego, stanowiącej załącznik do uchwały Nr LV/550/94 Rady Miejskiej Lublina z dnia 3 lutego 1994 r. /z późn. zmianami/.

§ 3

1. Zarząd Miasta sporządzi szczegółowy wykaz ulic (lub ich części) wchodzących w skład Osiedli wymienionych w § 1 ust. 1 oraz zaproponuje podział Osiedli na obwody wyborcze.
2. Sporządzenie wykazów i przygotowanie propozycji, o których mowa w ust. 1, powinno nastąpić w terminie trzech tygodni od wejścia w życie niniejszej uchwały.


§ 4

Wykonanie uchwały powierza się Zarządowi Miasta Lublina.

§ 5

Uchwała wchodzi w życie z dniem ogłoszenia na tablicy ogłoszeń w siedzibie Rady Miejskiej i podlega opublikowaniu w lokalnej prasie.

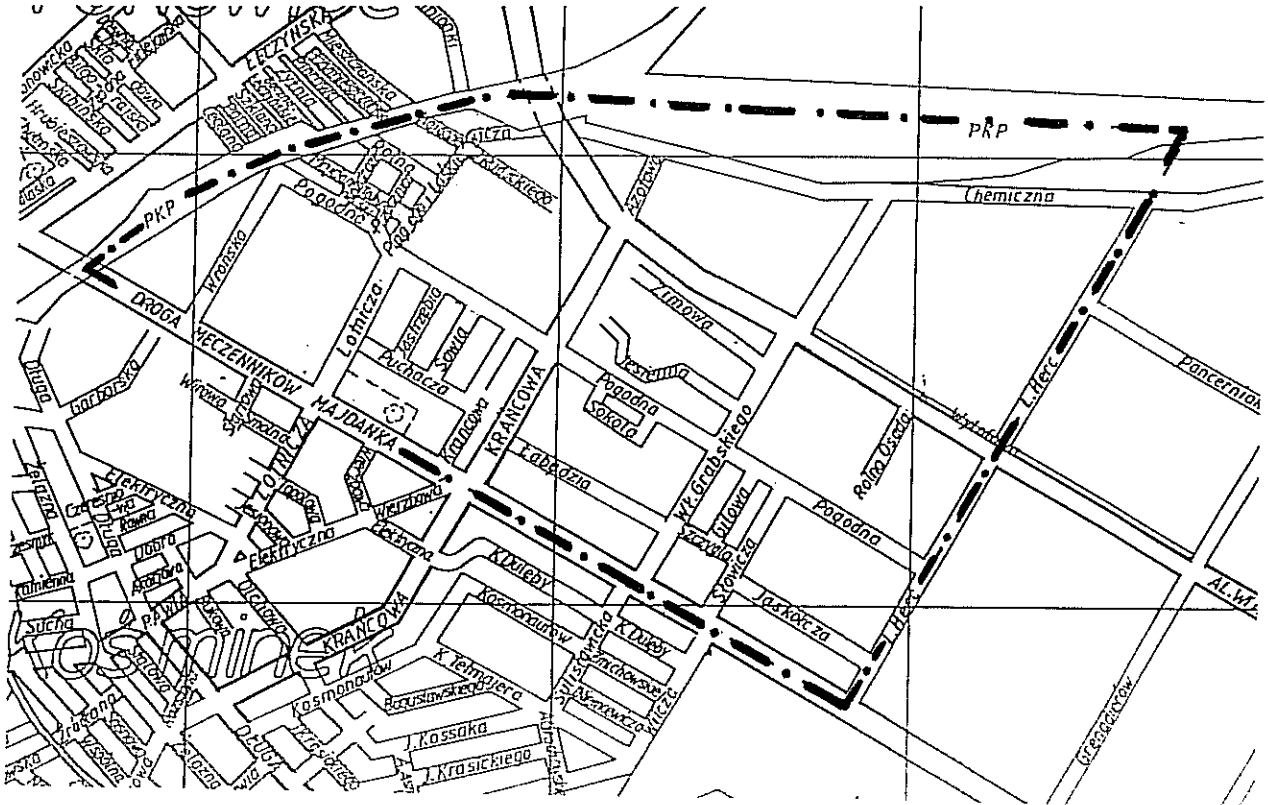
**Przewodniczący
Rady Miejskiej**



mgr Edmund DABROWSKI

Załącznik nr 1
do Uchwały RM w Lublinie
Nr 155/15/95
z 27 kwietnia 1995r.

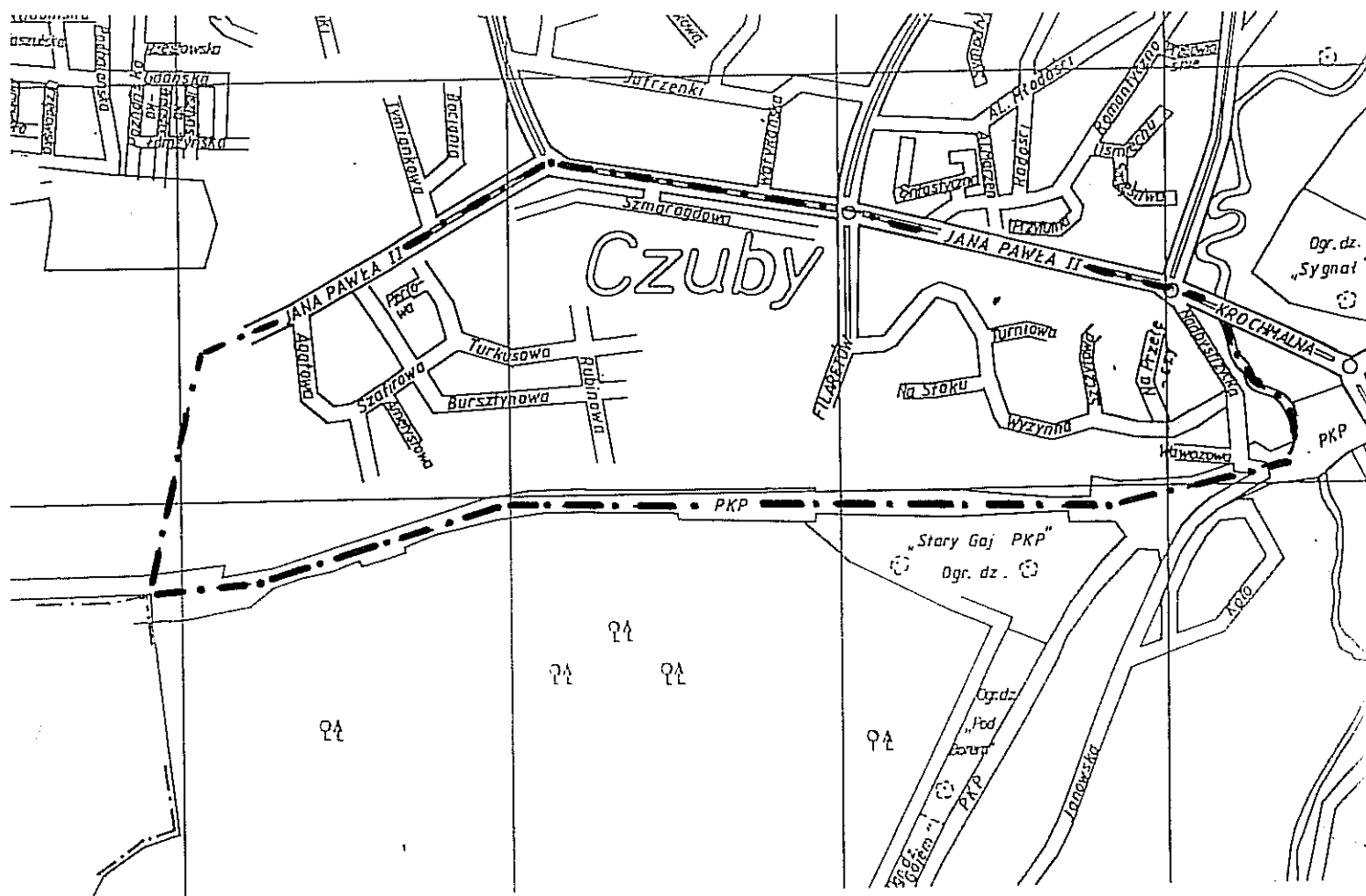
OSIEDLE BRONOWICE



Opis granic Osiedla:

Tory PKP od Drogi Męczenników Majdanka do przedłużenia ul. L. Herc, środek ul. L. Herc, środek Drogi Męczenników Majdanka do torów PKP.

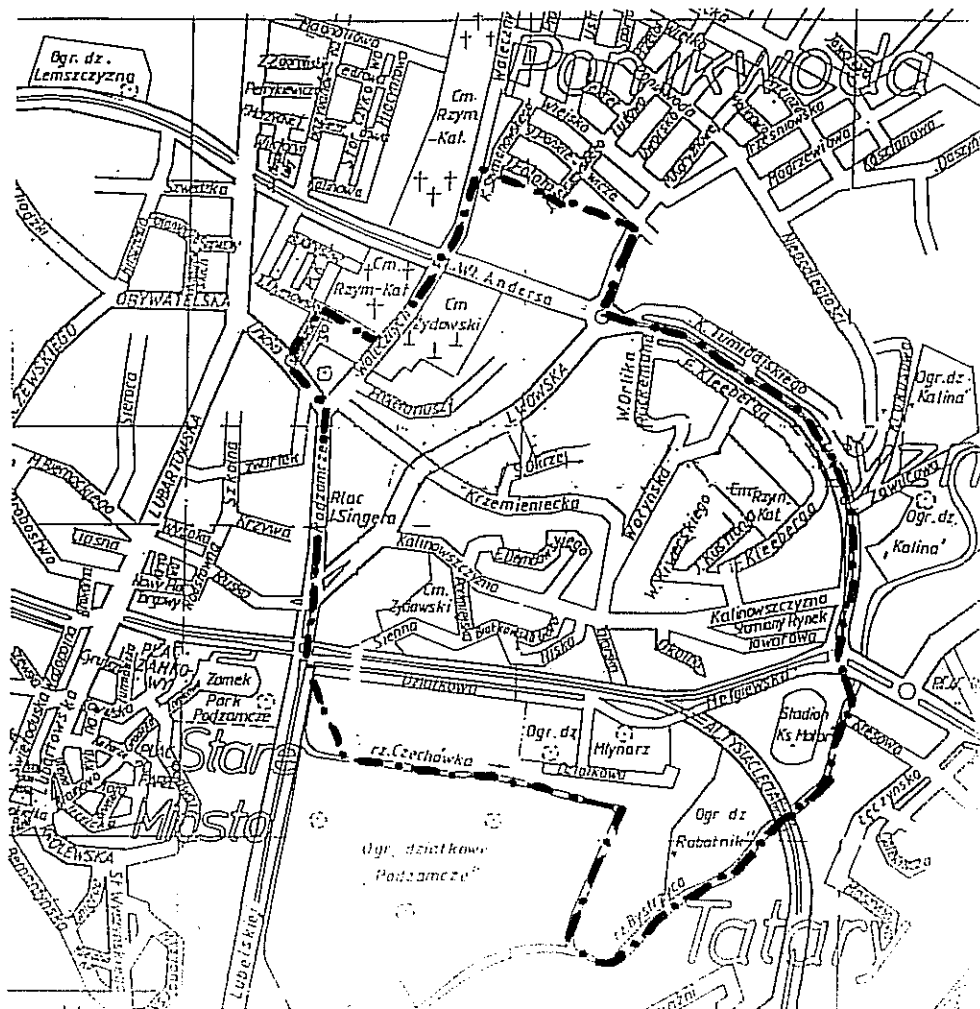
OSIEDLE CZUBY POŁUDNIE



Opis granic Osiedla:

Al. Jana Pawła II, rz. Bystrzyca, tory PKP do krańca Lasu Stary Gaj i dalej w kierunku północnym do al. Jana Pawła II.

OSIEDLE KALINOWSZCZYNA

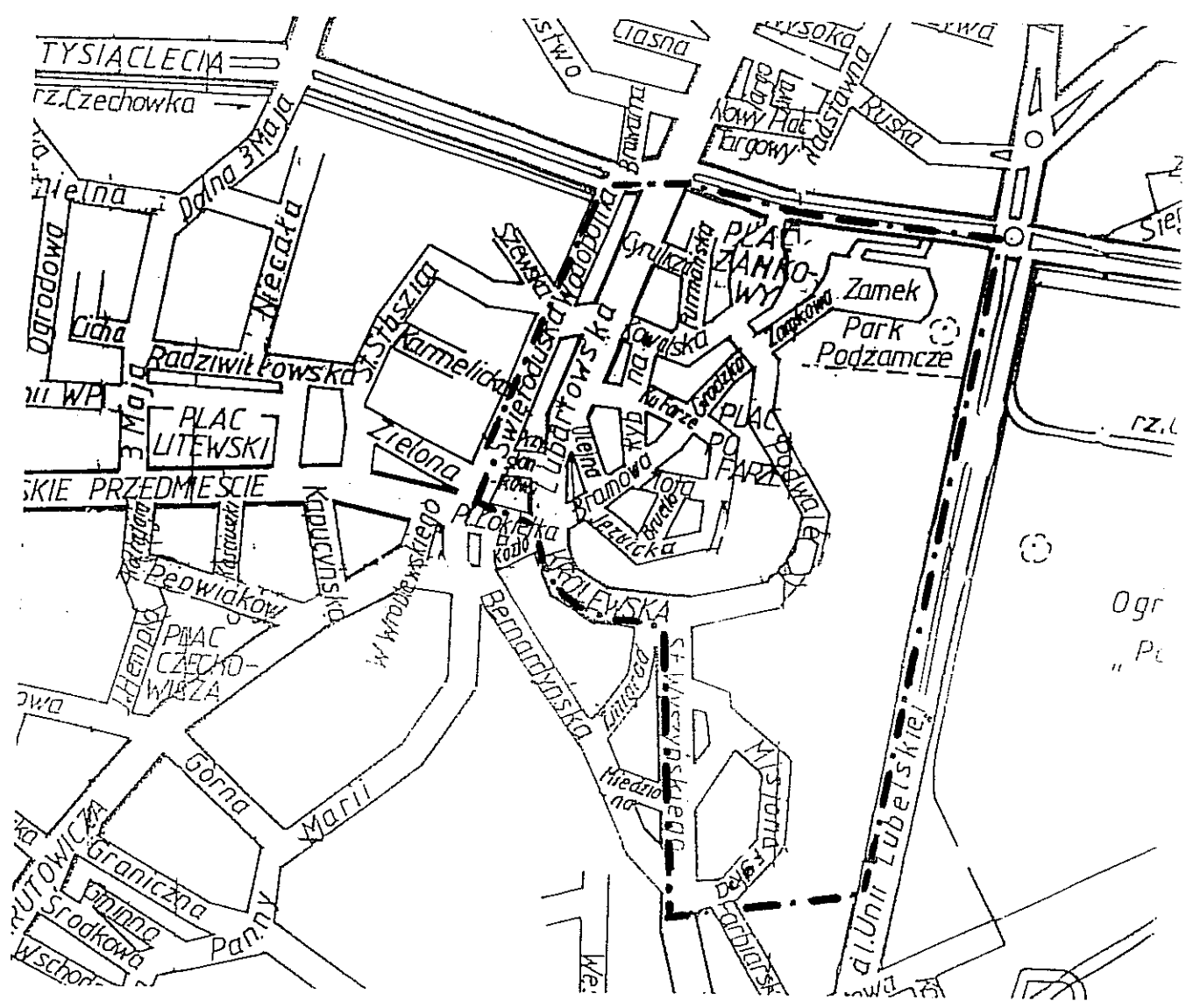


Opis granic Osiedla:

Ul. Podzamcze - ul. Unicka do skrzyżowania z ul. G. Dolińskiego - ul. G. Dolińskiego - ogrodzenie cmentarza rzymsko-katolickiego do ul. Walecznych - ul. Walecznych (do krańca Cmentarza Żydowskiego) - północna granica Cmentarza Żydowskiego - przejście (bez nazwy) między budynkami wielorodzinnymi a osiedlem domów jednorodzinnych "Ponigwoda" do ul. M. Koryznowej - ul. H. Koryznowej do skrzyżowania z ul. W. Andersa - ul. W. Andersa do skrzyżowania z ul. Melgiewską - ul. Melgiewska do mostu na rz. Bystrzycy - rzeka Bystrzyca do ujścia rz. Czechówki - rzeka Czechówka do skrzyżowania Al. Tysiąclecia z Al. Unii Lubelskiej - Al. Unii Lubelskiej do skrzyżowania z ul. Ruską i ul. Podzamcze.

Załącznik nr 4
do Uchwały RM w Lublinie
Nr 155/15/95
z 27 kwietnia 1995r.

OSIEDLE STARE MIASTO

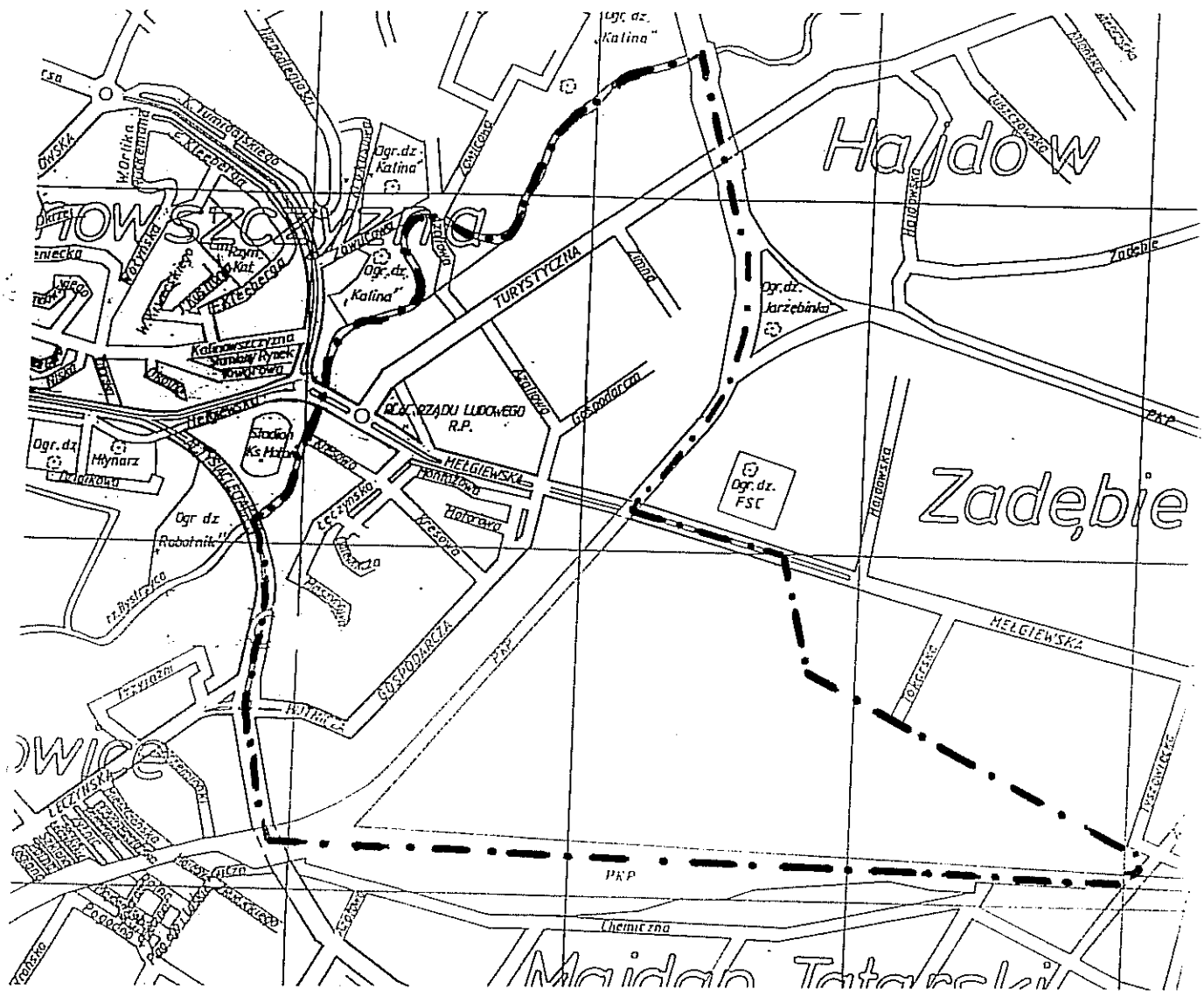


Opis granic Osiedla:

Al. Tysiąclecia od ul. Wodopojnej do al. Unii Lubelskiej,
 al. Unii Lubelskiej i dalej na zachód do skrzyżowania ul. Misjo-
 narskiej i ul. S. Wyszynskiego, środkiem ul. S. Wyszynskiego,
 środkiem ul. Królewskiej, ul. Krakowskie Przedmieście do ul.
 Świętoduskiej, środkiem ul. Świętoduskiej i ul. Wodopojnej do
 al. Tysiąclecia.

Załącznik nr 5
do Uchwały RM w Lublinie
Nr 155/15/95
z 27 kwietnia 1995r.

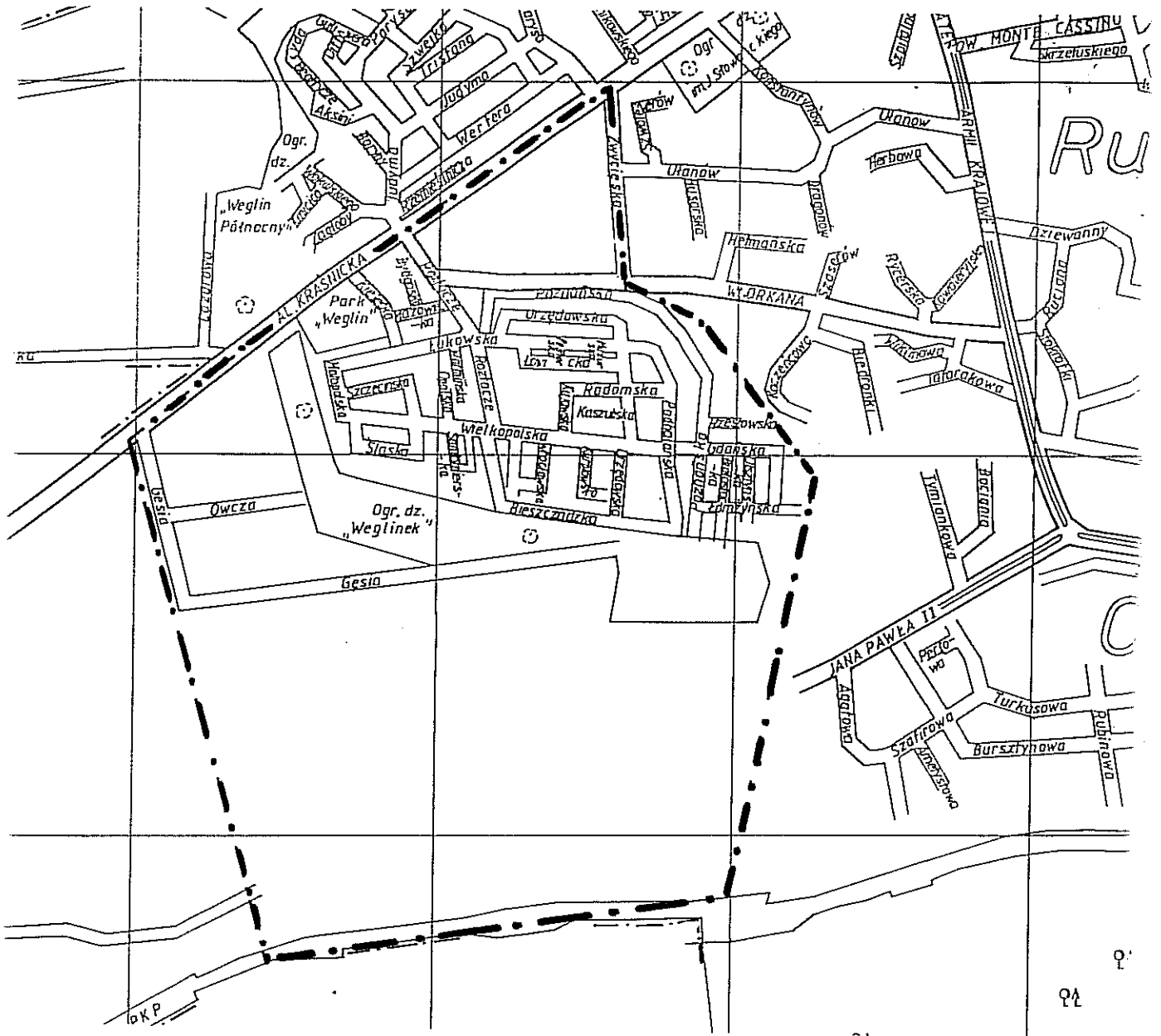
OSIEDLE TATARY



Opis granic Osiedla:

Al. Tysiąclecia od torów PKP do rz. Bystrzycy, rz. Bystrzyca do torów PKP, tory PKP do ul. Mełgiewskiej, ul. Mełgiewska do Zakładowej Przychodni Zdrowia, północna strona terenów Fabryki Samochodów do torów PKP, tory PKP do al. Tysiąclecia.

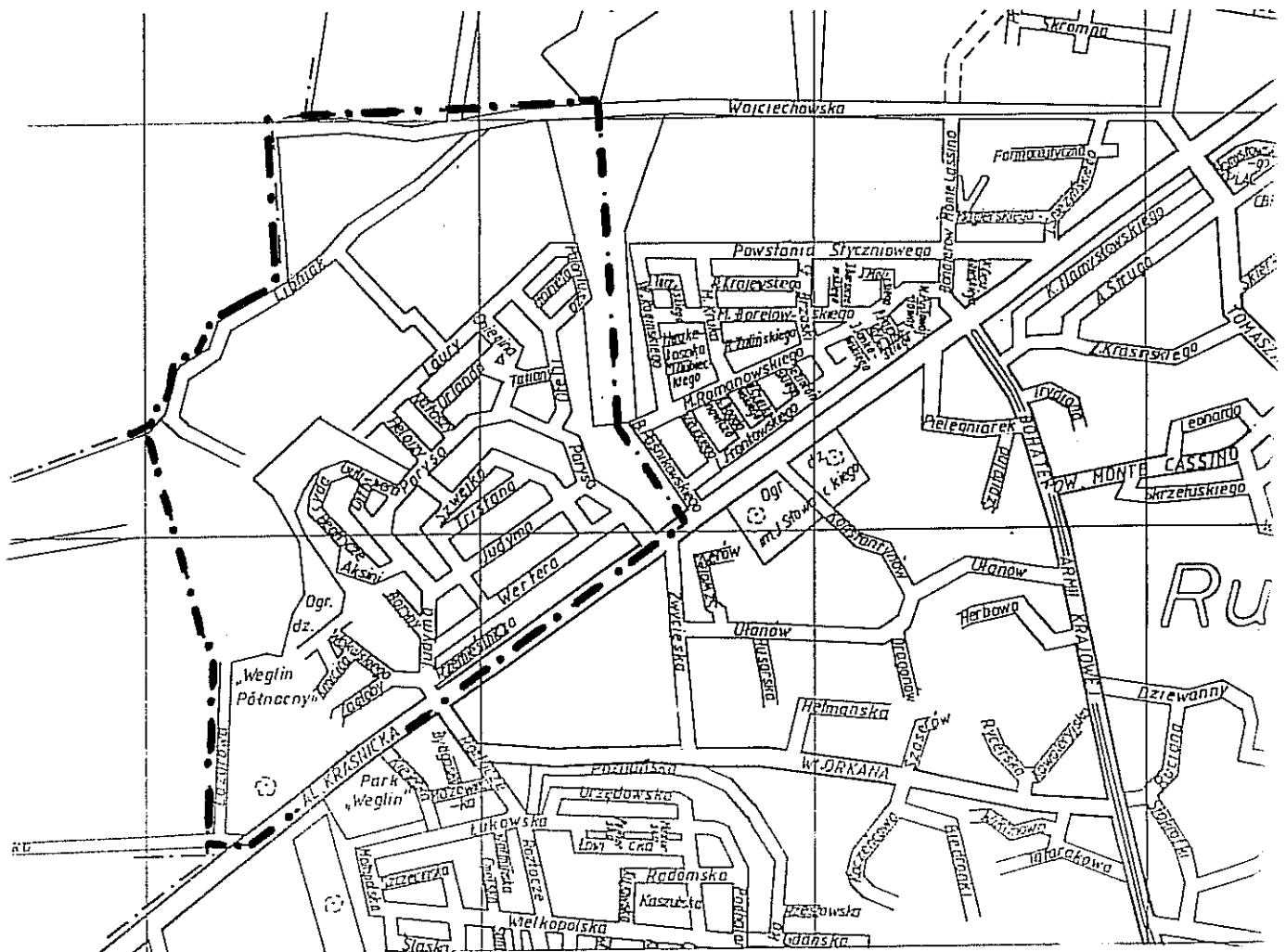
OSIEDLE WĘGLIN POŁUDNIE



Opis granic Osiedla:

Al. Kraśnicka od ul. Gęsiej do ul. Zwycięskiej, ul. Zwycięska, wsch. str. zabudowy terenów budownictwa jednorodzinnego do granicy m. Lublina, granica m. Lublina, zachodnia str. ul. Gęsiej do al. Kraśnickiej.

OSIEDLE WĘGLIN PÓŁNOC



Opis granic Osiedla:

Północna strona ul. Wojciechowskiej do POD Lipniak, następnie wężozem i zachodnią stroną ul. Pańnikowskiego do al. Kraśnickiej, al. Kraśnicka do skrzyżowania z ul. Raszyńską, zachodnia strona ul. Lazurowej do ul. Lipniak, zachodnia strona ul. Lipniak do granicy m. Lublina, granica m. Lublina do ul. Wojciechowskiej.