

Załącznik graficzny nr 3 do Zarządzenia nr 151/26/2018
Prezydenta Miasta Lublin z dnia 12 grudnia 2018 r.

Rob. Nr 3824/524/2015

Wzrost:

PAWEL SZYMAŃSKI
GEODETA
20-541 Lublin ul. Baranowa 8/13
tel. 71 352 29 29

Lublin, dnia 23.04.2018 r.

PRACOWNIA PROJEKTOWA
20-402 Lublin ul. Baranowa 8/13
tel. 71 352 29 29





GEODEZYJNA INWENTARYZACJA POWYKONAWCZA
ZACOSPODAROWANIA TERENU - DROGI, PARKINGI, CHODNIKI, OGRÓDZENIE

nr dz. 45/2, 45/5, obr. 34, ark. 3,
ul. Podwale 30 w Lublinie

Skala współrzędnych 2000/8
Wys. w układzie Koszyczki 80

URZĄD MIASTA LUBLIN
MIEJSKI OŚRODEK DOKUMENTACJI
GEODEZYJNEJ I KARTOGRAFICZNEJ
ul. Podwale 30 w Lublinie
Lublin, dn. 20.11.2018 r. 10:30
Z-up-PRZEWYDZIAŁSTWA

mgr inż. Wojciech Krutkiewicz
KIEROWNIK DOKUMENTACJI
MIEJSKI OŚRODEK DOKUMENTACJI
GEODEZYJNEJ I KARTOGRAFICZNEJ
ul. Podwale 30 w Lublinie

-  - drogi i ściegi komunikacyjne do wspólnego użytkownika
-  - miejsca parkingowe Strazy Miejskiej (27)
-  - miejsca parkingowe Wydziału IR (24)
-  - drogi, ściegi komunikacyjne, parkingi (11) do użytkowania wyłącznie przez Placówkę Strazy Granicznej

