

**UCHWAŁA NR ...  
RADY MIASTA LUBLIN  
z dnia ...**

**w sprawie uchwalenia zmiany miejscowych planów zagospodarowania przestrzennego miasta Lublin –  
część IV w rejonie ulicy Mełgiewskiej**

Na podstawie art. 18 ust. 2 pkt 5 ustawy z dnia 8 marca 1990 r. o samorządzie gminnym (Dz.U.2022.559 t.j.) i art. 20 ust. 1 ustawy z dnia 27 marca 2003 r. o planowaniu i zagospodarowaniu przestrzennym (Dz.U. 2022.503 t.j.), w związku z uchwałą Nr 661/XX/2020 Rady Miasta Lublin z dnia 26 czerwca 2020 r. w sprawie przystąpienia do sporządzenia zmiany miejscowych planów zagospodarowania przestrzennego miasta Lublin – część IV w rejonie ulicy Mełgiewskiej, Rada Miasta Lublin uchwała, co następuje:

**§ 1.**

1. Stwierdza się, że projekt zmiany miejscowych planów zagospodarowania przestrzennego miasta Lublin – część IV w rejonie ulicy Mełgiewskiej nie narusza ustaleń Studium uwarunkowań i kierunków zagospodarowania przestrzennego Miasta Lublin, przyjętego uchwałą Nr 283/VIII/2019 Rady Miasta Lublin z dnia 1 lipca 2019 r.
2. Uchwała się zmianę miejscowych planów zagospodarowania przestrzennego Miasta Lublin – część IV w rejonie ulicy Mełgiewskiej zwaną dalej „planem”, w granicach zgodnych z załącznikiem nr 1 do niniejszej uchwały.

**§ 2.**

1. Część tekstowa planu stanowi treść niniejszej uchwały.
2. Załącznikami do niniejszej uchwały są:
  - 1) część graficzna – rysunek planu w skali 1:1000 (załącznik nr 1);
  - 2) ideogram uzbrojenia w skali 1:1000 (załącznik nr 2);
  - 3) rozstrzygnięcie o sposobie rozpatrzenia uwag do projektu planu (załącznik nr 3);
  - 4) rozstrzygnięcie o sposobie realizacji zapisanych w planie inwestycji z zakresu infrastruktury technicznej, które należą do zadań własnych gminy, oraz zasadach ich finansowania (załącznik nr 4);
  - 5) dane przestrzenne – dokument elektroniczny (załącznik nr 5).

**§ 3.**

1. Wyjaśnienie pojęć użytych w niniejszej uchwałce:
  - 1) **dach płaski** – dach o spadku połaci pod kątem mniejszym 12°;
  - 2) **dach stromy** – dach o spadku połaci pod kątem większym lub równym 12°, za dach stromy uważa się również dach w kształcie kopuły, kolebki itp.;
  - 3) **dach zielony** – wielowarstwowe pokrycie dachowe o spadku do 12° z nasadzeniami roślin wieloletnich, gdzie warstwa wegetacyjna posiada grubość umożliwiającą wielosezonową wegetację;
  - 4) **dach zielony ekstensywny** - pokrycie dachowe z nasadzeniami roślin wieloletnich niskich (m.in. w formie zadarniającej), które są w stanie samodzielnie się utrzymać i rozwijać;
  - 5) **dach zielony intensywny** - pokrycie dachowe z nasadzeniami roślin wieloletnich w formie zieleni niskiej i średniej z użyciem drzew i krzewów;
  - 6) **detal urbanistyczny** – elementy zagospodarowania i urządzenia przestrzeni otwartej mające na celu nadanie jej cech indywidualnych np.: nawierzchnie placów i ciągów komunikacyjnych, oświetlenie terenu, mury oporowe, schody terenowe, rampy, donice, pergole, balustrady, ławki, kosze na śmiecie, elementy plastyczne takie jak rzeźby, fontanny itp.;
  - 7) **front działki** – część działki budowlanej, z której zapewniona jest dostępność komunikacyjna – główny wjazd lub wejście na działkę;
  - 8) **infrastruktura techniczna** – to sieci przesyłowe (podziemne, naziemne lub nadziemne), urządzenia i związane z nimi obiekty (w tym instalacje odnawialnych źródeł energii), służące w szczególności do obsługi obszaru objętego planem w zakresie komunikacji, zaopatrzenia w wodę, ciepło, chłód, zaopatrzenia w energię elektryczną, zaopatrzenia w paliwa gazowe, odprowadzania ścieków, usuwania odpadów, telekomunikacji, radiokomunikacji i radiolokacji, a także inne przewody i urządzenia służące zaspokajaniu potrzeb bytowych użytkowników nieruchomości;

- 9) **intensywność zabudowy** – wskaźnik powierzchni całkowitej zabudowy w odniesieniu do powierzchni działki, zgodnie ze znaczeniem pojęciowym określonym w ustawie o planowaniu i zagospodarowaniu przestrzennym;
- 10) **linia rozgraniczająca** – linia ciągła wyznaczająca na rysunku planu granicę terenów o różnym przeznaczeniu lub różnych zasadach zagospodarowania;
- 11) **miejsce parkingowe** – należy przez to rozumieć miejsce do parkowania, miejsce postojowe, stanowisko postojowe;
- 12) **modernizacja** – wykonywanie robót budowlanych polegających na trwałym ulepszeniu, unowocześnieniu, zwiększeniu użyteczności i/lub podniesieniu standardu istniejącego obiektu budowlanego; wyrażenie „modernizacja” mieści się w zakresie pojęciowym „remontu” lub „przebudowy”, określonym w przepisach odrębnych;
- 13) **nieprzekraczalna linia zabudowy** – linia, poza którą zakazuje się sytuowania zabudowy; linia ta nie dotyczy: balkonów, wykuszy, loggi, gzymsów, okapów, podokienników, zadaszeń nad wejściami, ryzalitów, przedsionków, schodów zewnętrznych, pochylni, tarasów, części podziemnych obiektów budowlanych, oraz budowli naziemnych będących liniami przesyłowymi, częściami uzbrojenia terenu oraz budowlami infrastruktury technicznej oraz ścian ogniowych;
- 14) **połacie główne dachu** – połacie dachu dwu- lub wielospadowego, którego kalenica przebiega wzdłuż, bądź równoległe do dłuższej osi zasadniczej bryły budynku;
- 15) **powierzchnia biologicznie czynna** – powierzchnia terenu biologicznie czynnego, zgodnie ze znaczeniem pojęciowym określonym w przepisach odrębnych;
- 16) **powierzchnia całkowita zabudowy** – suma powierzchni wszystkich kondygnacji wszystkich budynków, mierzona (z wyłączeniem tynków i okładzin) po obrysie zewnętrznym budynku, na poziomie posadzki pomieszczeń lub części pomieszczeń o wysokości ponad 1,90 m, zamkniętych i przekrytych ze wszystkich stron; do powierzchni całkowitej nie wlicza się nadbudówek takich jak: maszynownie dźwigu, centrale wentylacyjne, klimatyzacje lub kotłownie oraz powierzchni loggii, balkonów, galerii, tarasów;
- 17) **powierzchnia użytkowa zabudowy** – powierzchnia całkowita zabudowy pomniejszona o powierzchnie zajęte przez konstrukcje, instalacje oraz klatki schodowe, szyby windowe, korytarze, rampy, poczekalnie, wbudowane garaże i parkingi oraz pomieszczenia nieużytkowe (techniczne, pomocnicze);
- 18) **powierzchnia zabudowy** – powierzchnia terenu zajęta przez budynek w stanie wykończonym; powierzchnia zabudowy jest wyznaczona przez rzut pionowy zewnętrznych krawędzi budynku na powierzchnię terenu; do powierzchni zabudowy nie wlicza się:
  - a) powierzchni obiektów budowlanych ani ich części nie wystających ponad powierzchnię terenu,
  - b) powierzchni elementów drugorzędnych, np. schodów zewnętrznych, daszków, markiz, występów dachowych, oświetlenia zewnętrznego,
  - c) powierzchni zajmowanej przez objekty pomocnicze;
- 19) **przepisy odrębne** – przepisy obowiązujących ustaw wraz z aktami wykonawczymi;
- 20) **wysokość zabudowy** – wysokość mierzona od poziomu terenu przy najniższym położonym wejściu do budynku lub jego części, znajdującym się na pierwszej kondygnacji nadziemnej budynku, do poziomu najwyższego elementu budynku - kalenicy, atyki, bądź najwyższego położonego punktu dachu, z wyłączeniem kominów oraz obiektów i urządzeń technicznych;
- 21) **wydzielenie wewnętrzne** w ramach funkcji podstawowej – część terenu w liniach rozgraniczających wydzieloną liniami wewnętrznego podziału, dla której sformułowano ustalenia uszczegóławiające przeznaczenie i sposób zagospodarowania;
- 22) **zabudowa** – budynki wraz z innymi obiektami budowlanymi trwale związanymi z gruntem, posiadającymi zadaszenie lub zadaszenie i ściany – stanowiące całość techniczno-użytkową;
- 23) **zachowanie istniejącej zabudowy** – dopuszczenie modernizacji zabudowy, w przypadku rozbiórki nowy obiekt musi powstać zgodnie z ustaleniami planu;
- 24) **zielen izolacyjna** – obszar zwartej zieleni wielopiętrowej, w tym wysokiej, zrealizowany w oparciu o wykonane nasadzenia gatunków odpornych na zanieczyszczenia oraz oddzielający funkcjonalnie i optycznie objekty lub tereny o różnych sposobach zagospodarowania i użytkowania.

2. Pojęcia niezdefiniowane w ust.1 należy rozumieć zgodnie z przepisami odrębnymi lub zgodnie z ogólnie przyjętymi normami.







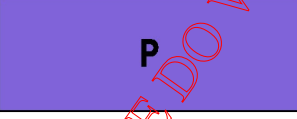


#### § 4.





1. W granicach obszaru opracowania planu wydzielono tereny wyznaczone liniami rozgraniczającymi, oznaczone symbolami literowymi określającymi funkcje terenu oraz numerami porządkowymi (cyfry arabskie) rozpoczynającymi się od numeru 1 gdzie:

- 1) **1, 2, 3...** (cyfry arabskie) – oznaczenia porządkowe terenów wydzielonych liniami rozgraniczającymi;
- 2) **U, U/UC, U/P, P, ZO, KDGP, KDD, KDW, E, KKb** – oznaczenia literowe terenów wydzielonych liniami rozgraniczającymi, określające ich przeznaczenie w kategoriach funkcji urbanistycznych;
- 3) Oznaczenie terenu różnymi symbolami literowymi rozdzielonymi ukośnikiem oznacza możliwość realizacji na terenie inwestycji o funkcji urbanistycznej odpowiadającej pierwszemu lub drugiemu z symboli literowych, bądź obu funkcji urbanistycznych, zgodnie z ustaleniami szczegółowymi dla terenów.

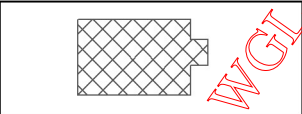


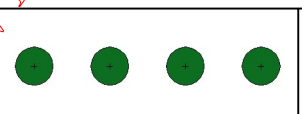
2. Oznaczenia graficzne użyte w planie.

- 1) ustalenia obowiązujące:

	granica obszaru objętego planem
	linia rozgraniczająca tereny o różnym przeznaczeniu lub różnych zasadach zagospodarowania
	nieprzekraczalna linia zabudowy
	tereny zabudowy usługowej
	tereny zabudowy usługowej / tereny rozmieszczenia obiektów handlowych o powierzchni sprzedaży powyżej 2000m <sup>2</sup>
	tereny zabudowy usługowej / tereny obiektów produkcyjnych, składów i magazynów
	tereny obiektów produkcyjnych, składów i magazynów
	obszar zieleni izolacyjnej - wydzielenie wewnętrzne w ramach funkcji podstawowej
	tereny zieleni urządzonej związanej z wypoczynkowymi i rekreacyjnymi potrzebami społeczeństwa, w tym zieleni działkowa

<b>KDGP</b>	tereny dróg publicznych - ulica główna ruchu przyspieszonego
<b>KDD</b>	tereny dróg publicznych - ulica dojazdowa
<b>KDW</b>	tereny dróg wewnętrznych
<b>E</b>	tereny infrastruktury technicznej - elektroenergetyka
<b>KKb</b>	tereny komunikacji i obsługi kolejowej
	strefa, w której obowiązują szczególne warunki zagospodarowania oraz ograniczenia w użytkowaniu, wynikające z przepisów odrębnych w zakresie transportu kolejowego
	powierzchnie ograniczające wysokość zabudowy i obiektów naturalnych w rejonie lotniska
	linia napowietrzna WN 110 kV ze strefą ochronną szerokości 40 metrów ( po 20 metrów od osi )
	istniejące ujęcie wód podziemnych

2) elementy informacyjne:

	budynek istniejący
	kolejowe tereny zamknięte
	linie rozgraniczające oraz symbole terenów poza obszarem planu
	szpaler drzew

3. Ustaleniami planu są następujące oznaczenia graficzne:
- 1) granica obszaru objętego planem;
  - 2) linie rozgraniczające tereny o różnym przeznaczeniu lub różnych zasadach zagospodarowania;
  - 3) nieprzekraczalne linie zabudowy;
  - 4) symbole (oznaczenia literowe i cyfrowe) terenów o różnym przeznaczeniu lub różnych zasadach zagospodarowania;
  - 5) obszar zieleni izolacyjnej – wydzielenie wewnętrzne w ramach funkcji podstawowej;
  - 6) strefa, w której obowiązują szczególne warunki zagospodarowania oraz ograniczenia w użytkowaniu, wynikające z przepisów odrębnych w zakresie transportu kolejowego;
  - 7) powierzchnie ograniczające wysokość zabudowy i obiektów naturalnych w rejonie lotniska;
  - 8) linia napowietrzna WN 110kV ze strefą ochronną 40 metrów;
  - 9) istniejące ujęcie wód podziemnych.
4. Umieszczone na rysunku planu oznaczenia graficzne nie wymienione w ust. 3 mają charakter informacyjny.

#### § 5.

1. Oznaczenia literowe dotyczące przeznaczenia terenów wydzielonych liniami rozgraniczającymi użyte w niniejszym planie:
- 1) **U** – tereny zabudowy usługowej;
  - 2) **U/UC** – tereny zabudowy usługowej/ tereny rozmieszczenia obiektów handlowych o powierzchni sprzedaży powyżej 2000m<sup>2</sup>;
  - 3) **U/P** – tereny zabudowy usługowej/ tereny obiektów produkcyjnych, składów i magazynów;
  - 4) **P** – tereny obiektów produkcyjnych, składów i magazynów;
  - 5) **ZO** – tereny zieleni urządzonej związanej z wypoczynkowymi i rekreacyjnymi potrzebami społeczeństwa, w tym zieleni działkowa;
  - 6) **KDGP** – tereny dróg publicznych: ulica główna ruchu przyspieszonego;
  - 7) **KDD** – tereny dróg publicznych: ulica dojazdowa;
  - 8) **KDW** – tereny dróg wewnętrznych;
  - 9) **E** – tereny infrastruktury technicznej– elektroenergetyka;
  - 10) **KKb** – tereny komunikacji i obsługi kolejowej.

#### § 6.

1. Ustala się wskaźniki parkingowe do obliczania zapotrzebowania inwestycji na minimalną liczbę miejsc parkingowych dla samochodów osobowych:
- 1) hotele pracownicze – nie mniej niż 0,4 miejsca parkingowe na 1 pokój;
  - 2) pensjonaty, pokoje gościnne, obiekty świadczące usługi hotelarskie – nie mniej niż 1 miejsce parkingowe na 1 pokój;
  - 3) motele – nie mniej niż 1 miejsce parkingowe na 1 pokój;
  - 4) obiekty biurowe – nie mniej niż 5 miejsc parkingowych na 100 m<sup>2</sup> powierzchni użytkowej i nie mniej niż 25 miejsc parkingowych na 100 zatrudnionych;
  - 5) obiekty handlowe o powierzchni sprzedaży do 2000 m<sup>2</sup> – nie mniej niż 32 miejsca parkingowe na 1000 m<sup>2</sup> powierzchni sprzedaży;
  - 6) obiekty handlowe o powierzchni sprzedaży powyżej 2000 m<sup>2</sup> – nie mniej niż 35 miejsc parkingowych na 1000 m<sup>2</sup> powierzchni sprzedaży;
  - 7) centra usługowe – wystawiennicze – nie mniej niż 40 miejsc parkingowych na 1000 m<sup>2</sup> powierzchni użytkowej;
  - 8) magazyny, składy, zakłady produkcyjne – nie mniej niż 35 miejsc parkingowych na 100 zatrudnionych na najliczniejszej zmianie;
  - 9) warsztaty samochodowe, stacje obsługi – nie mniej niż 4 miejsca parkingowe na 10 stanowisk obsługi;
  - 10) restauracje, kawiarnie, bary – nie mniej niż 15 miejsc parkingowych na 100 miejsc konsumpcyjnych;
  - 11) rzemiosło usługowe – nie mniej niż 2 miejsca parkingowe na 100 m<sup>2</sup> powierzchni użytkowej;
  - 12) małe obiekty sportu i rekreacji – nie mniej niż 4 miejsca parkingowe na 100 m<sup>2</sup> powierzchni użytkowej;

- 13) zieleni urządzona związana z wypoczynkowymi i rekreacyjnymi potrzebami społeczeństwa, w tym zieleni działkowa – maksymalnie 3 miejsca parkingowe na 10 działek.
2. Wskaźniki ilości miejsc parkingowych określone w ust. 1, jako minimalne - dotyczą miejsc parkingowych z niezależnym dostępem do jezdni lub drogi manewrowej.
3. W przypadkach nieokreślonych w ust. 1, ilość miejsc parkingowych należy dostosować do indywidualnych potrzeb związanych z realizacją konkretnej funkcji, jednak w ilości nie mniejszej niż 1 miejsce parkingowe na 50 m<sup>2</sup> powierzchni użytkowej.
4. Dla obiektów budowlanych o różnych funkcjach ilość miejsc parkingowych należy bilansować odpowiednio i proporcjonalnie dla wskaźników ustalonych dla każdej proponowanej funkcji zlokalizowanej w danym obiekcie.
5. W przypadku przebudowy i remontów prowadzonych na działkach, których parametry techniczne uniemożliwiają lokalizację miejsc parkingowych dla samochodów zgodnie z przepisami odrębnymi dopuszcza się zmniejszenie liczby miejsc określonej w ust. 1, bądź utrzymanie miejsc parkingowych w dotychczasowej ilości.
6. W ramach powyższego bilansu należy uwzględnić minimalną liczbę miejsc parkingowych dla pojazdów zaopatrzonych w kartę parkingową:
  - 1) 1 stanowisko - jeżeli liczba miejsc postojowych wynosi 6 – 15;
  - 2) 2 stanowiska - jeżeli liczba miejsc postojowych wynosi 16 – 40;
  - 3) 3 stanowiska - jeżeli liczba miejsc postojowych wynosi 41 – 100;
  - 4) 4% ogólnej liczby miejsc postojowych jeżeli ich liczba wynosi więcej niż 100.
7. Ustala się wskaźniki minimalnej liczby miejsc parkingowych dla rowerów:
  - 1) dla handlu i usług – nie mniej niż 3 miejsca parkingowe dla rowerów na każde pełne 100 m<sup>2</sup> powierzchni użytkowej;
  - 2) dla biur i urzędów – nie mniej niż 2,5 miejsca parkingowego dla rowerów na każde pełne 100 m<sup>2</sup> powierzchni użytkowej;
  - 3) pozostałe funkcje – nie mniej niż 1 miejsce parkingowe dla rowerów na każde pełne 5 miejsc parkingowych dla samochodów.
8. Postuluje się, aby co najmniej 50% miejsc parkingowych dla rowerów było realizowane w poziomie terenu w pobliżu wejść do budynków.

#### § 7.

1. Ustala się standard akustyczny:
  - 1) dla terenów zabudowy usługowej:
    - a) w przypadku realizacji zabudowy z kategorii usług hotelowo-turystycznych – standard akustyczny jak dla terenów zabudowy zamieszkania zbiorowego,
    - b) w przypadku realizacji usług z kategorii usług sportu i rekreacji oraz zieleni urządzonej związanej z wypoczynkowymi potrzebami społeczeństwa w tym zieleni działkowej – standard akustyczny jak dla terenów rekreacyjno-wypoczynkowych,
    - c) pozostałe kategorie usług – standardu nie ustala się;
  - 2) dla pozostałych funkcji terenów – standardu nie ustala się.

#### § 8.

1. Ustala się nakaz zachowania naturalnego ukształtowania terenu.
2. Ustala się zakaz prowadzenia prac niwelacyjnych lub nadsypywania terenu w sposób utrudniający odpływ wód opadowych, z wyłączeniem działań służących zwiększeniu retencji.
3. Poza obrysem istniejących i projektowanych budynków ustala się zakaz prowadzenia prac niwelacyjnych lub nadsypywania terenu w sposób zmieniający naturalnie uformowaną rzeźbę terenu o wartość powyżej 1 metra w stosunku do naturalnej rzędnej terenu.
4. Dopuszcza się, z uwzględnieniem ust. 2, prace niwelacyjne lub nadsypywanie terenu w celu realizacji niezbędnych dojazdów i dojazdów do budynku.
5. Dopuszcza się, z uwzględnieniem ust. 1 i 2, zmiany w ukształtowaniu terenu w celu prowadzenia nowych dróg oraz w przypadkach rekultywacji gruntów zdegradowanych.
6. Zasady wymienione w ust. 1-5 obowiązują dla wszystkich terenów wydzielonych w granicach obszaru objętego niniejszym planem, chyba że ustalenia szczegółowe terenu stanowią inaczej.

## § 9.

1. Ustala się zasady i warunki scalania i podziału nieruchomości:
  - 1) parametry działek dla terenów oznaczonych na rysunku planu symbolami: **1U, 2U**:
    - a) powierzchnia działki: nie mniej niż 2000 m<sup>2</sup>,
    - b) szerokość frontu działki: nie mniej niż 25 m,
    - c) kąt położenia granic działki w stosunku do pasa drogowego:
      - dla terenu **1U** – 90° z tolerancją do 30°,
      - dla terenu **2U** – 90° z tolerancją do 10°;
  - 2) parametry działek dla terenu oznaczonego na rysunku planu symbolem: **1U/UC**:
    - a) powierzchnia działki: nie mniej niż 900 m<sup>2</sup>,
    - b) szerokość frontu działki: nie mniej niż 30 m,
    - c) kąt położenia granic działki w stosunku do pasa drogowego: 90° z tolerancją do 10°;
  - 3) parametry działek dla terenów oznaczonych na rysunku planu symbolami: **1U/P, 2U/P, 3U/P, 4U/P**:
    - a) powierzchnia działki:
      - dla terenu **1U/P, 2U/P, 3U/P** – nie mniej niż 2000 m<sup>2</sup>,
      - dla terenu **4U/P** – nie mniej niż 700 m<sup>2</sup>,
    - b) szerokość frontu działki:
      - dla terenu **1U/P, 2U/P** – nie mniej niż 25 m,
      - dla terenu **3U/P, 4U/P** – nie mniej niż 14 m,
    - c) kąt położenia granic działki w stosunku do pasa drogowego: 90° z tolerancją do 30°;
  - 4) parametry działek dla terenów oznaczonych na rysunku planu symbolami: **1P, 2P**:
    - a) powierzchnia działki:
      - dla terenu **1P** – nie mniej niż 1500 m<sup>2</sup>,
      - dla terenu **2P** – nie mniej niż 2000 m<sup>2</sup>,
    - b) szerokość frontu działki: nie mniej niż 16 m,
    - c) kąt położenia granic działki w stosunku do pasa drogowego: 90° z tolerancją do 10°;
  - 5) parametry działek dla terenów oznaczonych na rysunku planu symbolami: **1ZO, 2ZO**:
    - a) powierzchnia działki: nie ustala się,
    - b) szerokość frontu działki: nie ustala się,
    - c) kąt położenia granic działki w stosunku do pasa drogowego: nie ustala się.
2. Dopuszcza się wydzielenie mniejszej działki gruntu na powiększenie sąsiedniej nieruchomości lub dokonanie regulacji granicy pomiędzy sąsiadującymi nieruchomościami.

## § 10.

1. Dopuszcza się możliwość realizacji sieci i urządzeń infrastruktury technicznej nie uwzględnionych w załączniku nr 2 do niniejszej uchwały oraz sytuowania ich poza liniami rozgraniczającymi dróg, w zakresie niezbędnym do zaspokojenia potrzeb użytkowników, przy spełnieniu wymogów wynikających z przepisów odrębnych.
2. Realizacja przewidzianej w planie zabudowy jest możliwa po usunięciu kolizji z istniejącymi sieciami i urządzeniami infrastruktury technicznej.
3. Dla terenów na których nie przewiduje się realizacji instalacji odnawialnych źródeł energii o mocy powyżej 100 kW, dopuszcza się możliwość realizacji instalacji odnawialnych źródeł energii o mocy do 100 kW z zastrzeżeniem, że dla instalacji wytwarzających energię z wiatru maksymalną moc ogranicza się do mocy mikroinstalacji, zgodnie z przepisami odrębnymi.

## § 11.

1. Zakazuje się lokalizacji nowych zakładów stwarzających zagrożenie dla życia i zdrowia ludzi, a w szczególności zakładów stwarzających zagrożenie występowania poważnej awarii przemysłowej.
2. Dopuszcza się rozbudowę istniejących zakładów z uwzględnieniem ograniczenia zagrożeń dla zdrowia ludzi, w tym ograniczenia wystąpienia poważnych awarii przemysłowych – zgodnie z przepisami odrębnymi.
3. Nakazuje się ograniczyć wszelką uciążliwość wywołaną określonym rodzajem działalności do granic własnej działki, wykluczając przy tym realizację zakładów produkcyjnych powodujących degradację środowiska naturalnego tj. zakładów powodujących przekroczenie standardów jakości środowiska.

## § 12.

### 1. PRZEZNACZENIE TERENÓW

#### **1U, 2U – TERENY ZABUDOWY USŁUGOWEJ**

w szczególności pod realizację funkcji z zakresu usług hotelarstwa, administracji i biur, handlu, gastronomii, rzemiosła;

1) dopuszcza się lokalizację obiektów handlowo - usługowych o powierzchni sprzedaży powyżej 2000 m<sup>2</sup> z wyłączeniem funkcji usługowych podlegających ochronie przed hałasem (obiektów oświaty i wychowania, obiektów ochrony zdrowia i opieki społecznej itp.).

### 2. ZASADY OCHRONY I KSZTAŁTOWANIA ŁADU PRZESTRZENNEGO

1) nakazuje się staranne ukształtowanie i utrzymanie zieleni urządzonej, towarzyszącej budynkom i ciągom komunikacyjnym, w formie zieleni niskiej, średniej i wysokiej.

### 3. ZASADY OCHRONY ŚRODOWISKA, PRZYRODY I KRAJOBRAZU ORAZ ZASADY KSZTAŁTOWANIA KRAJOBRAZU

1) nakazuje się zachowanie standardów jakości środowiska – zgodnie z przepisami odrębnymi;

2) zakazuje się stosowania jaskrawych kolorów pokryć dachów;

3) ustala się kolorystykę ścian o niskim nasyceniu barw z dopuszczeniem jednolitego dla całego budynku i akcentowania fragmentów elewacji w barwach o wyższym bądź niższym nasyceniu barw z dopuszczeniem jednolitego dla całego budynku i akcentowania fragmentów elewacji w barwach o wyższym bądź niższym nasyceniu;

4) działania dotyczące ukształtowania terenu, prac niwelacyjnych i nadsypywania terenu – zgodnie z ustaleniami §8 planu;

5) standard akustyczny – zgodnie z § 7 planu.

### 4. ZASADY OCHRONY DZIEDZICTWA KULTUROWEGO I ZABYTKÓW, W TYM KRAJOBRAZÓW KULTUROWYCH ORAZ DÓBR KULTURY WSPÓŁCZESNEJ

nie ustala się

### 5. WYMAGANIA WYNIKAJĄCE Z POTRZEB KSZTAŁTOWANIA PRZESTRZENI PUBLICZNYCH

1) przestrzenie publiczne należy kształtować w sposób zapewniający estetykę oraz bezpieczeństwo użytkowników;

2) ustala się zapewnienie dostępności osobom ze szczególnymi potrzebami poprzez stosowanie rozwiązań uwzględniających uniwersalne projektowanie – zgodnie z przepisami odrębnymi.

### 6. ZASADY KSZTAŁTOWANIA ZABUDOWY ORAZ WSKAŹNIKI ZAGOSPODAROWANIA TERENU

1) lokalizacja zabudowy zgodnie z nieprzekraczalnymi liniami zabudowy i przepisami odrębnymi;

2) wielkość powierzchni zabudowy w stosunku do powierzchni działki budowlanej: nie więcej niż 70%;

3) maksymalna intensywność zabudowy, nie więcej niż: 2,0;

4) minimalna intensywność zabudowy: nie określa się;

5) minimalny udział powierzchni biologicznie czynnej, liczony w stosunku do powierzchni działki budowlanej: nie mniej niż 20%;

6) w przypadku realizacji dachu zielonego dopuszcza się objęcie powierzchni dachu zielonego jako powierzchni terenu biologicznie czynnego, zgodnie z przepisami odrębnymi;

7) maksymalna wysokość zabudowy – nie więcej niż 12 m;

8) dopuszcza się lokalizację budynków w odległości 1,5 m od granicy z sąsiednią działką lub bezpośrednio przy granicy;

9) minimalna liczba miejsc parkingowych, zgodnie z §6 planu;

10) ustala się bilansowanie miejsc do parkowania w granicy działki budowlanej;

11) sposób realizacji miejsc do parkowania: garaże (wbudowane, wolnostojące), naziemne miejsca parkingowe;

12) dachy płaskie lub strome o nachyleniu połaci dachowych do 45°, jedno-, dwu- i wielospadowe;

13) dopuszcza się realizację dachu zielonego o charakterze intensywnym lub ekstensywnym, lub obu rodzajów jednocześnie;

14) pokrycie dachu: wszelkie atestowane pokrycia właściwe dla dachów o dopuszczonych spadkach;

15) dopuszcza się zachowanie istniejącej zabudowy w dotychczasowych parametrach.



7. GRANICE I SPOSOBY ZAGOSPODAROWANIA TERENÓW LUB OBIEKTÓW PODLEGAJĄCYCH OCHRONIE, USTALONE NA PODSTAWIE ODREBYNYCH PRZEPISÓW, W TYM TERENÓW GÓRNICZYCH, A TAKŻE NARAŻONYCH NA NIEBEZPIECZEŃSTWO POWODZI ORAZ ZAGROŻONYCH OSUWANIEM SIĘ MAS ZIEMNYCH

Na terenie 1U, w oznaczonej graficznie na rysunku planu strefie, obowiązują szczególne warunki zagospodarowania oraz ograniczenia w użytkowaniu dotyczące sytuowania budowli, budynków, drzew i krzewów oraz wykonywania robót ziemnych, wynikające z przepisów odrębnych w zakresie transportu kolejowego.

8. SZCZEGÓŁOWE ZASADY I WARUNKI SCALANIA I PODZIAŁU NIERUCHOMOŚCI

- 1) minimalna powierzchnia nowo wydzielanych działek budowlanych – 2000 m<sup>2</sup>;
- 2) ustala się, że zasada zachowania określonej planem minimalnej powierzchni nowo wydzielanej działki budowlanej nie dotyczy działek powstałych w wyniku podziału, w rezultacie którego część pierwotnej powierzchni działki została przeznaczona pod komunikację lub infrastrukturę techniczną, zgodnie z liniami rozgraniczającymi określonymi na rysunku planu, przy czym realizacja zabudowy na takiej (nowo wydzielanej) działce musi być zgodna z przepisami odrębnymi.

9. SZCZEGÓLNE WARUNKI ZAGOSPODAROWANIA TERENÓW ORAZ OGRANICZENIA W ICH UŻYTKOWANIU, W TYM ZAKAZ ZABUDOWY

- 1) na terenie 2U obowiązują ograniczenia wynikające z przepisów odrębnych, w tym ograniczenia dopuszczalnej wysokości obiektów budowlanych oraz naturalnych w otoczeniu lotniska;
- 2) ograniczenie wysokości obiektów o którym mowa w pkt 1 obejmuje także umieszczone na nich urządzenia;
- 3) w ramach terenu 2U wyznacza się wydzielenie wewnętrzne w ramach funkcji podstawowej, ograniczone liniami wewnętrznego podziału: **obszar zieleni izolacyjnej**, oznaczony graficznie na rysunku planu ukośnym szrafem w kolorze zielonym i symbolem **ZI**, w obrębie którego ustala się:
  - a) nakaz zachowania minimum 85% obszaru **ZI** jako powierzchni biologicznie czynnej,
  - b) nakaz realizacji zieleni izolacyjnej poprzez nasadzenia roślinności wielopiętrowej (wysokiej, średniej i niskiej),
  - c) do nasadzeń należy stosować gatunki rodzime,
  - d) zakaz lokalizacji zabudowy kubaturowej,
  - e) zakaz lokalizacji miejsc parkingowych,
  - f) dopuszczenie lokalizacji ciągów komunikacyjnych i wjazdów niezbędnych do obsługi funkcji ustalonych w planie.

10. ZASADY MODERNIZACJI, ROZBUDOWY I BUDOWY SYSTEMÓW KOMUNIKACJI I INFRASTRUKTURY TECHNICZNEJ

- 1) ustala się podstawową obsługę komunikacyjną:
  - a) dla terenu 1U – od jezdni serwisowej w pasie drogowym ulicy Mełgiewskiej oznaczonej symbolem 1KDGP,
  - b) dla terenu 2U – od jezdni serwisowej w pasie drogowym ulicy Mełgiewskiej oznaczonej symbolem 1KDGP.
- 2) ustala się zaopatrzenie w energię elektryczną za pośrednictwem systemu elektroenergetycznego z możliwością rozbudowy lub przebudowy układu zasilającego i przesyłowego i/lub indywidualnych źródeł energii elektrycznej zgodnie z przepisami odrębnymi;
- 3) ustala się obsługę telekomunikacyjną, zgodnie z przepisami odrębnymi po wymaganej rozbudowie lub przebudowie sieci i urządzeń infrastruktury telekomunikacyjnej;
- 4) ustala się odprowadzenie ścieków komunalnych do miejskiego systemu kanalizacji sanitarnej w oparciu o istniejące sieci (kanały sanitarne Ø0,3, Ø0,5 w ul. Mełgiewskiej);
- 5) ustala się odprowadzenie wód opadowych z terenów utwardzonych do sieci miejskiego systemu kanalizacji deszczowej (Ø1,1, Ø0,6, Ø0,3 w ul. Mełgiewskiej) z uwzględnieniem miejscowej retencji, własnych systemów zagospodarowania wód opadowych; z pozostałych terenów powierzchniowo do gruntu zgodnie z przepisami odrębnymi;
- 6) ustala się zaopatrzenie w wodę w oparciu o sieci miejskiego systemu wodociągowego (Ø400 w ul. Mełgiewskiej);
- 7) ustala się zaopatrzenie w gaz w oparciu o sieci gazownicze średniego ciśnienia (Ø180 w ul. Mełgiewskiej);

- 8) ustala się zaopatrzenie w ciepło w oparciu o miejskie sieci ciepłownicze (magistrale 2xØ200/315 w ul. Mełgiewskiej, 2xØ450 w terenie 2U) lub indywidualnych źródeł ciepła zgodnie z przepisami odrębnymi;
  - 9) dopuszcza się przebudowę istniejących sieci i urządzeń infrastruktury technicznej kolidujących z projektowanym zagospodarowaniem terenu i układem komunikacyjnym na podstawie przepisów odrębnych;
  - 10) dopuszcza się budowę i modernizację obiektów, urządzeń i sieci infrastruktury technicznej;
  - 11) dopuszcza się lokalizację instalacji odnawialnych źródeł energii, w tym o mocy powyżej 100 kW (w szczególności instalacji fotowoltaicznych, kolektorów termicznych, instalacji aero- lub geotermalnych) zaopatrujących w energię elektryczną, ciepłą i chłód, dla instalacji wytwarzających energię z wiatru maksymalną moc ogranicza się do mocy mikroinstalacji, zgodnie z przepisami odrębnymi.
11. SPOSÓB I TERMIN TYMCZASOWEGO ZAGOSPODAROWANIA, URZĄDZANIA I UŻYTKOWANIA TERENÓW
- 1) tereny, dla którego plan przewiduje przeznaczenie inne od dotychczasowego, mogą być użytkowane w sposób dotychczasowy do czasu ich zagospodarowania zgodnie z planem;
  - 2) zakazuje się budowy nowych obiektów sprzecznych z funkcją przewidzianą w planie.
12. STAWKI PROCENTOWE, NA PODSTAWIE KTÓRYCH USTALA SIĘ OPŁATĘ, O KTÓREJ MOWA W ART. 36 UST.4
- Ustala się jednorazową opłatę na rzecz miasta od wzrostu wartości nieruchomości, będącego skutkiem wejścia w życie niniejszego planu dla terenu: 1U, 2U w wysokości 30%.

### § 13.

1. PRZEZNACZENIE TERENÓW:  
**1U/UC – TERENY ZABUDOWY USŁUGOWEJ/ TERENY ROZMIESZCZENIA OBIEKTÓW HANDLOWYCH O POWIERZCHNI SPRZEDAŻY POWYŻEJ 2000m<sup>2</sup>**  
w szczególności pod realizację funkcji z zakresu handlu, administracji i biur, gastronomii i rzemiosła.
2. ZASADY OCHRONY I KSZTAŁTOWANIA ŁADU PRZESTRZENNEGO
  - 1) nakazuje się staranne ukształtowanie i utrzymanie zieleni urządzonej, towarzyszącej budynkom i ciągom komunikacyjnym, w formie zieleni niskiej, średniej i wysokiej.
3. ZASADY OCHRONY ŚRODOWISKA, PRZYRODY I KRAJOBRAZU ORAZ ZASADY KSZTAŁTOWANIA KRAJOBRAZU
  - 1) nakazuje się zachowanie standardów jakości środowiska – zgodnie z przepisami odrębnymi;
  - 2) zakazuje się stosowania jaskrawych kolorów pokryć dachów;
  - 3) ustala się kolorystykę ścian o niskim nasyceniu barw z dopuszczeniem jednolitego dla całego budynku i akcentowania fragmentów elewacji w barwach o wyższym bądź niższym nasyceniu;
  - 4) działania dotyczące ukształtowania terenu, prac niwelacyjnych i nadsypywania terenu – zgodnie z ustaleniami §8 planu;
  - 5) standard akustyczny – zgodnie z § 7 planu.
4. ZASADY OCHRONY DZIEDZICTWA KULTUROWEGO I ZABYTKÓW, W TYM KRAJOBRAZÓW KULTUROWYCH ORAZ DOBR KULTURY WSPÓŁCZESNEJ  
nie ustala się.
5. WYMAGANIA WYNIKAJĄCE Z POTRZEB KSZTAŁTOWANIA PRZESTRZENI PUBLICZNYCH
  - 1) przestrzenie publiczne należy kształtować w sposób zapewniający estetykę oraz bezpieczeństwo użytkowników;
  - 2) ustala się zapewnienie dostępności osobom ze szczególnymi potrzebami poprzez stosowanie rozwiązań uwzględniających uniwersalne projektowanie – zgodnie z przepisami odrębnymi.
6. ZASADY KSZTAŁTOWANIA ZABUDOWY ORAZ WSKAŹNIKI ZAGOSPODAROWANIA TERENU
  - 1) lokalizacja zabudowy zgodnie z nieprzekraczalnymi liniami zabudowy i przepisami odrębnymi;
  - 2) wielkość powierzchni zabudowy w stosunku do powierzchni działki budowlanej: nie więcej niż 70%;
  - 3) maksymalna intensywność zabudowy, nie więcej niż: 2,0;
  - 4) minimalna intensywność zabudowy: nie określa się;
  - 5) minimalny udział powierzchni biologicznie czynnej, liczony w stosunku do powierzchni działki budowlanej: nie mniej niż 20%;

- 6) w przypadku realizacji dachu zielonego dopuszcza się objęcie powierzchni dachu zielonego jako powierzchni terenu biologicznie czynnego, zgodnie z przepisami odrębnymi;
  - 7) maksymalna wysokość zabudowy – nie więcej niż 14 m;
  - 8) dopuszcza się lokalizację budynków w odległości 1,5 m od granicy z sąsiednią działką lub bezpośrednio przy granicy;
  - 9) minimalna ilość miejsc parkingowych, zgodnie z §6 planu;
  - 10) ustala się bilansowanie miejsc do parkowania w granicy działki budowlanej;
  - 11) sposób realizacji miejsc do parkowania: garaże (wbudowane, wolnostojące), naziemne miejsca parkingowe;
  - 12) dachy płaskie lub strome o nachyleniu połaci dachowych do 45°, jedno-, dwu- i wielospadowe;
  - 13) dopuszcza się realizację dachu zielonego o charakterze intensywnym lub ekstensywnym, lub obu rodzajów jednocześnie;
  - 14) pokrycie dachu: wszelkie atestowane pokrycia właściwe dla dachów o dopuszczonych spadkach;
  - 15) dopuszcza się zachowanie istniejącej zabudowy w dotychczasowych parametrach.
7. GRANICE I SPOSOBY ZAGOSPODAROWANIA TERENÓW LUB OBIEKTÓW PODLEGAJĄCYCH OCHRONIE, USTALONE NA PODSTAWIE ODREBNYCH PRZEPISÓW, W TYM TERENÓW GÓRNICZYCH, A TAKŻE NARAŻONYCH NA NIEBEZPIECZEŃSTWO POWODZI ORAZ ZAGROŻONYCH OSUWANIEM SIĘ MAS ZIEMNYCH  
nie ustala się.
8. SZCZEGÓŁOWE ZASADY I WARUNKI SCALANIA I PODZIAŁU NIERUCHOMOŚCI
- 1) minimalna powierzchnia nowo wydzielanych działek budowlanych - 900 m<sup>2</sup>;
  - 2) ustala się, że zasada zachowania określonej planem minimalnej powierzchni nowo wydzielanej działki budowlanej nie dotyczy działek powstałych w wyniku podziału, w rezultacie którego część pierwotnej powierzchni działki została przeznaczona pod komunikację lub infrastrukturę techniczną, zgodnie z liniami rozgraniczającymi określonymi na rysunku planu, przy czym realizacja zabudowy na takiej (nowo wydzielanej) działce musi być zgodna z przepisami odrębnymi.
9. SZCZEGÓLNE WARUNKI ZAGOSPODAROWANIA TERENÓW ORAZ OGRANICZENIA W ICH UŻYTKOWANIU, W TYM ZAKAZ ZABUDOWY
- 1) na terenie 1U/UC obowiązują ograniczenia wynikające z przepisów odrębnych, w tym ograniczenia dopuszczalnej wysokości obiektów budowlanych oraz naturalnych w otoczeniu lotniska;
  - 2) ograniczenie wysokości obiektów o którym mowa w pkt 1 obejmuje także umieszczone na nich urządzenia.
10. ZASADY MODERNIZACJI, ROZBUDOWY I BUDOWY SYSTEMÓW KOMUNIKACJI I INFRASTRUKTURY TECHNICZNEJ
- 1) ustala się podstawową obsługę komunikacyjną – od jezdni serwisowej w pasie drogowym ulicy Mełgiewskiej oznaczonej symbolem 1KDGP;
  - 2) ustala się zaopatrzenie w energię elektryczną za pośrednictwem systemu elektroenergetycznego z możliwością rozbudowy lub przebudowy układu zasilającego i przesyłowego i/lub indywidualnych źródeł energii elektrycznej zgodnie z przepisami odrębnymi;
  - 3) ustala się obsługę telekomunikacyjną, zgodnie z przepisami odrębnymi po wymaganej rozbudowie lub przebudowie sieci i urządzeń infrastruktury telekomunikacyjnej;
  - 4) ustala się odprowadzenie ścieków komunalnych do miejskiego systemu kanalizacji sanitarnej w oparciu o istniejące sieci (kanał sanitarny Ø0,3 w ul. Mełgiewskiej);
  - 5) ustala się odprowadzenie wód opadowych z terenów utwardzonych do sieci miejskiego systemu kanalizacji deszczowej (Ø0,8, Ø0,4 w ul. Mełgiewskiej) z uwzględnieniem miejscowej retencji, własnych systemów zagospodarowania wód opadowych; z pozostałych terenów powierzchniowo do gruntu zgodnie z przepisami odrębnymi;
  - 6) ustala się zaopatrzenie w wodę w oparciu o sieci miejskiego systemu wodociągowego (magistrala Ø400 w ul. Mełgiewskiej);
  - 7) ustala się zaopatrzenie w gaz w oparciu o sieci gazownicze średniego ciśnienia (Ø180 w ul. Mełgiewskiej);
  - 8) ustala się zaopatrzenie w ciepło w oparciu o miejskie sieci ciepłownicze (magistrala 2xØ200/315 w ul. Mełgiewskiej) lub indywidualnych źródeł ciepła zgodnie z przepisami odrębnymi;
  - 9) dopuszcza się przebudowę istniejących sieci i urządzeń infrastruktury technicznej kolidujących z

projektowanym zagospodarowaniem terenu i układem komunikacyjnym na podstawie przepisów odrębnych;

- 10) dopuszcza się budowę i modernizację obiektów, urządzeń i sieci infrastruktury technicznej;
  - 11) dopuszcza się lokalizację instalacji odnawialnych źródeł energii, w tym o mocy powyżej 100 kW (w szczególności instalacji fotowoltaicznych, kolektorów termicznych, instalacji aero- lub geotermalnych) zaopatrujących w energię elektryczną, ciepłą i chłód, dla instalacji wytwarzających energię z wiatru maksymalną moc ogranicza się do mocy mikroinstalacji, zgodnie z przepisami odrębnymi.
11. SPOSÓB I TERMIN TYMCZASOWEGO ZAGOSPODAROWANIA, URZĄDZANIA I UŻYTKOWANIA TERENÓW
- 1) tereny, dla którego plan przewiduje przeznaczenie inne od dotychczasowego, mogą być użytkowane w sposób dotychczasowy do czasu ich zagospodarowania zgodnie z planem;
  - 2) zakazuje się budowy nowych obiektów sprzecznych z funkcją przewidzianą w planie.
12. STAWKI PROCENTOWE, NA PODSTAWIE KTÓRYCH USTALA SIĘ OPŁATĘ, O KTÓREJ MOWA W ART. 36 UST.4
- Ustala się jednorazową opłatę na rzecz miasta od wzrostu wartości nieruchomości, będącego skutkiem wejścia w życie niniejszego planu dla terenu: **1U/UC** w wysokości **30%**.

#### § 14.

##### 1. PRZEZNACZENIE TERENÓW:

**1U/P, 2U/P, 3U/P, 4U/P – TERENY ZABUDOWY USŁUGOWEJ, TERENY OBIEKTÓW PRODUKCYJNYCH, SKŁADÓW I MAGAZYNÓW**

w szczególności pod realizację funkcji z zakresu usług badawczo – rozwojowych, hotelarstwa, administracji i biur, handlu, gastronomii, rzemiosła oraz usług komercyjnych w tym stacji paliw;

- 1) na terenach **1U/P, 2U/P, 3U/P** dopuszcza się lokalizację obiektów handlowo - usługowych o powierzchni sprzedaży powyżej 2000 m<sup>2</sup> z wyłączeniem funkcji usługowych podlegających ochronie przed hałasem (obiektów oświaty i wychowania, obiektów ochrony zdrowia i opieki społecznej itp.).
2. ZASADY OCHRONY I KSZTAŁTOWANIA ŁADU PRZESTRZENNEGO
- 1) nakazuje się staranne ukształtowanie i utrzymanie zieleni urządzonej, towarzyszącej budynkom i ciągom komunikacyjnym, w formie zieleni niskiej, średniej i wysokiej;
  - 2) nakazuje się wprowadzenia nasadzeń drzew i krzewów towarzyszących miejscom do parkowania.
3. ZASADY OCHRONY ŚRODOWISKA, PRZYRODY I KRAJOBRAZU ORAZ ZASADY KSZTAŁTOWANIA KRAJOBRAZU
- 1) nakazuje się zachowanie standardów jakości środowiska – zgodnie z przepisami odrębnymi;
  - 2) zakazuje się stosowania jaskrawych kolorów pokryć dachów;
  - 3) ustala się kolorystykę ścian o niskim nasyceniu barw z dopuszczeniem jednolitego dla całego budynku i akcentowania fragmentów elewacji w barwach o wyższym bądź niższym nasyceniu;
  - 4) działania dotyczące ukształtowania terenu, prac niwelacyjnych i nadsypywania terenu – zgodnie z ustaleniami §8 planu;
  - 5) standard akustyczny – zgodnie z § 7 planu.
4. ZASADY OCHRONY DZIEDZICTWA KULTUROWEGO I ZABYTKÓW, W TYM KRAJOBRAZÓW KULTUROWYCH ORAZ DÓBR KULTURY WSPÓŁCZESNEJ
- nie ustala się.
5. WYMAGANIA WYNIKAJĄCE Z POTRZEB KSZTAŁTOWANIA PRZESTRZENI PUBLICZNYCH
- 1) przestrzenie publiczne należy kształtować w sposób zapewniający estetykę oraz bezpieczeństwo użytkowników;
  - 2) ustala się zapewnienie dostępności osobom ze szczególnymi potrzebami poprzez stosowanie rozwiązań uwzględniających uniwersalne projektowanie – zgodnie z przepisami odrębnymi.
6. ZASADY KSZTAŁTOWANIA ZABUDOWY ORAZ WSKAŹNIKI ZAGOSPODAROWANIA TERENU
- 1) lokalizacja zabudowy zgodnie z nieprzekraczalnymi liniami zabudowy i przepisami odrębnymi;
  - 2) wielkość powierzchni zabudowy w stosunku do powierzchni działki budowlanej: nie więcej niż 70%;
  - 3) maksymalna intensywność zabudowy, nie więcej niż: 2,0;

- 4) minimalna intensywność zabudowy: nie określa się;
  - 5) minimalny udział powierzchni biologicznie czynnej, liczony w stosunku do powierzchni działki budowlanej: nie mniej niż 20%;
    - a) przy zastosowaniu rozwiązań zagospodarowania części wód opadowych i roztopowych na terenie działki budowlanej i przy jednoczesnym zastosowaniu dachów zielonych na minimum 10% powierzchni dachów budynków, dopuszcza się zmniejszenie minimalnego wymaganego udziału powierzchni biologicznie czynnej, liczonej w stosunku do powierzchni działki budowlanej do minimum 13%;
  - 6) w przypadku realizacji dachu zielonego dopuszcza się objęcie powierzchni dachu zielonego jako powierzchni terenu biologicznie czynnego, zgodnie z przepisami odrębnymi;
  - 7) maksymalna wysokość zabudowy – nie więcej niż 14 m;
  - 8) dopuszcza się lokalizację budynków w odległości 1,5 m od granicy z sąsiednią działką lub bezpośrednio przy granicy;
  - 9) minimalna ilość miejsc parkingowych, zgodnie z §6 planu;
  - 10) ustala się bilansowanie miejsc do parkowania w granicy działki budowlanej;
  - 11) sposób realizacji miejsc do parkowania: garaże (wbudowane, wolnostojące), naziemne miejsca parkingowe;
  - 12) dachy płaskie lub strome, jedno-, dwu- i wielospadowe;
  - 13) dopuszcza się realizację dachu zielonego o charakterze intensywnym lub ekstensywnym, lub obu rodzajów jednocześnie;
  - 14) pokrycie dachu: wszelkie atestowane pokrycia właściwe dla dachów o dopuszczonych spadkach;
  - 15) dopuszcza się zachowanie istniejącej zabudowy w dotychczasowych parametrach.
7. GRANICE I SPOSOBY ZAGOSPODAROWANIA TERENÓW LUB OBIEKTÓW PODLEGAJĄCYCH OCHRONIE, USTALONE NA PODSTAWIE ODRĘBNYCH PRZEPISÓW, W TYM TERENÓW GÓRNICZYCH, A TAKŻE NARAŻONYCH NA NIEBEZPIECZEŃSTWO POWODZI ORAZ ZAGROŻONYCH OSUWANIEM SIĘ MAS ZIEMNYCH
- Na terenach **1U/P, 2U/P, 3U/P**, w oznaczonej graficznie na rysunku planu strefie, obowiązują szczególne warunki zagospodarowania oraz ograniczenia w użytkowaniu dotyczące sytuowania budowli, budynków, drzew i krzewów oraz wykonywania robót ziemnych, wynikające z przepisów odrębnych w zakresie transportu kolejowego.
8. SZCZEGÓŁOWE ZASADY I WARUNKI SCALANIA I PODZIAŁU NIERUCHOMOŚCI
- 1) minimalna powierzchnia nowo wydzielanych działek budowlanych:
    - a) dla terenu **1U/P, 2U/P, 3U/P** – 2000 m<sup>2</sup>,
    - b) dla terenu **4U/P** – 700 m<sup>2</sup>;
  - 2) ustala się, że zasada zachowania określonej planem minimalnej powierzchni nowo wydzielanej działki budowlanej nie dotyczy działek powstałych w wyniku podziału, w rezultacie którego część pierwotnej powierzchni działki została przeznaczona pod komunikację lub infrastrukturę techniczną, zgodnie z liniami rozgraniczającymi określonymi na rysunku planu, przy czym realizacja zabudowy na takiej (nowo wydzielanej) działce musi być zgodna z przepisami odrębnymi.
9. SZCZEGÓLNE WARUNKI ZAGOSPODAROWANIA TERENÓW ORAZ OGRANICZENIA W ICH UŻYTKOWANIU, W TYM ZAKAZ ZABUDOWY
- 1) na terenach **1U/P, 2U/P, 3U/P, 4U/P** obowiązują ograniczenia wynikające z przepisów odrębnych, w tym ograniczenia dopuszczalnej wysokości obiektów budowlanych oraz naturalnych w otoczeniu lotniska;
  - 2) ograniczenie wysokości obiektów o którym mowa w pkt 1 obejmuje także umieszczone na nich urządzenia;
  - 3) na terenach **2U/P, 3U/P** w odległości 8 m od istniejących ujęć wód podziemnych do czasu ich ewentualnej likwidacji:
    - a) zakazuje się użytkowania gruntów do celów nie związanych z eksploatacją ujęcia,
    - b) nakazuje się zagospodarowanie terenu zielenią,
    - c) nakazuje się odprowadzenie wód opadowych w sposób uniemożliwiający przedostanie się ich do urządzeń do poboru wody,
    - d) nakazuje się wykonanie ogrodzenia i oznaczenie granic obszaru ochrony bezpośredniej ujęcia wód podziemnych, zakazuje się stosowania nawozów oraz środków ochrony roślin;

- 4) na terenach **2U/P, 3U/P** dopuszcza się likwidację istniejących ujęć wód podziemnych zgodnie z obowiązującymi przepisami odrębnymi;
- 5) w ramach terenu **2U/P, 3U/P, 4U/P** wyznacza się wydzielenie wewnętrzne w ramach funkcji podstawowej, ograniczone liniami wewnętrznego podziału: **obszar zieleni izolacyjnej**, oznaczony graficznie na rysunku planu ukośnym szrafem w kolorze zielonym i symbolem **ZI**, w obrębie którego ustala się:
  - a) nakaz zachowania minimum 85% obszaru **ZI** jako powierzchni biologicznie czynnej,
  - b) nakaz realizacji zieleni izolacyjnej poprzez nasadzenia roślinności wielopiętrowej (wysokiej, średniej i niskiej),
  - c) do nasadzeń należy stosować gatunki rodzime,
  - d) zakaz lokalizacji zabudowy kubaturowej,
  - e) zakaz lokalizacji miejsc parkingowych oraz obiektów garażowych,
  - f) dopuszczenie lokalizacji ciągów komunikacyjnych i wjazdów niezbędnych do obsługi funkcji ustalonych w planie;
- 6) zakazuje się lokalizacji nowych zakładów stwarzających zagrożenie dla życia i zdrowia ludzi, a w szczególności zakładów stwarzających zagrożenie występowania poważnej awarii przemysłowej;
- 7) nakazuje się ograniczyć wszelką uciążliwość wywołaną określonym rodzajem działalności do granic własnej działki, wykluczając przy tym realizację zakładów produkcyjnych powodujących degradację środowiska naturalnego tj. zakładów powodujących przekroczenie standardów jakości środowiska;
- 8) przez część terenu oznaczonego symbolem: **1U/P, 2U/P** przebiega linia elektroenergetyczna wysokiego napięcia 110 kV wraz z granicami strefy ochronnej - 40 metrów (2x20 m od osi linii), oznaczona graficznie na rysunku planu, gdzie do czasu przebudowy, likwidacji lub skablowania linii nie należy:
  - a) lokalizować nowych budynków przeznaczonych na stały pobyt ludzi a warunki lokalizacji pozostałych obiektów budowlanych nieprzeznaczonych na stały pobyt ludzi powinny uwzględniać wymogi określone w przepisach odrębnych oraz normach dotyczących projektowania linii elektroenergetycznych,
  - b) sadzić drzew oraz roślinności wysokiej,
  - c) lokalizować budowli zawierających materiały niebezpieczne pożarowo,
  - d) wprowadzać stref zagrożonych wybuchem.

#### 10. ZASADY MODERNIZACJI, ROZBUDOWY I BUDOWY SYSTEMÓW KOMUNIKACJI I INFRASTRUKTURY TECHNICZNEJ

- 1) ustala się podstawową obsługę komunikacyjną:
  - a) dla terenu **1U/P** – od ulicy oznaczonej symbolem 1KDD;
  - b) dla terenu **2U/P** – od jezdni serwisowej w pasie drogowym ulicy oznaczonej symbolem: 1KDGP (Mełgiewskiej) od jezdni serwisowej w pasie drogowym ulicy 1KDGP poprzez drogę wewnętrzną 1KDW, od ulicy 1KDD oraz od ulicy 1KDD poprzez drogę wewnętrzną 1KDW,;
  - c) dla terenu **3U/P** – od jezdni serwisowej w pasie drogowym ulicy oznaczonej symbolem: 1KDGP (Mełgiewskiej) od jezdni serwisowej w pasie drogowym ulicy 1KDGP poprzez drogę wewnętrzną 1KDW, od ulicy 1KDD, od ulicy 1KDD poprzez drogę wewnętrzną 1KDW oraz od ulicy 2KDD;
  - d) dla terenu **4U/P** – od jezdni serwisowej w pasie drogowym ulicy oznaczonej symbolem: 1KDGP ( Mełgiewskiej ) oraz ulicy 2KDD i 3KDD;
- 2) ustala się zaopatrzenie w energię elektryczną za pośrednictwem systemu elektroenergetycznego z możliwością rozbudowy lub przebudowy układu zasilającego i przesyłowego i/lub indywidualnych źródeł energii elektrycznej zgodnie z przepisami odrębnymi;
- 3) ustala się obsługę telekomunikacyjną, zgodnie z przepisami odrębnymi po wymaganej rozbudowie lub przebudowie sieci i urządzeń infrastruktury telekomunikacyjnej;
- 4) ustala się odprowadzenie ścieków komunalnych do miejskiego systemu kanalizacji sanitarnej w oparciu istniejące sieci (kanały sanitarne Ø0,3, Ø0,5 w ul. Mełgiewskiej);
- 5) ustala się odprowadzenie ścieków przemysłowych zgodnie z przepisami odrębnymi;
- 6) ustala się odprowadzenie wód opadowych z terenów utwardzonych do sieci miejskiego systemu kanalizacji deszczowej (Ø1,1, Ø0,8, Ø0,6, Ø0,4, Ø0,3 w ul. Mełgiewskiej, Ø1,2 wzdłuż północnej granicy obszaru opracowania) z uwzględnieniem miejscowej retencji, własnych systemów

- zagospodarowania wód opadowych; z pozostałych terenów powierzchniowo do gruntu zgodnie z przepisami odrębnymi;
- 7) ustala się zaopatrzenie w wodę w oparciu o sieci miejskiego systemu wodociągowego (magistrala Ø400 w ul. Mełgiewskiej) oraz ujęcia własne zgodnie z przepisami odrębnymi;
  - 8) ustala się zaopatrzenie w gaz w oparciu o sieci gazownicze średniego ciśnienia (Ø180, Ø225 w ul. Mełgiewskiej);
  - 9) ustala się zaopatrzenie w ciepło w oparciu o miejskie sieci ciepłownicze (magistrale 2xØ500 w terenach 1U, 1ZO, 2xØ450 w terenach 2U, 1ZO, 2ZO, 2xØ200/315 w ul. Mełgiewskiej) lub indywidualnych źródeł ciepła zgodnie z przepisami odrębnymi;
  - 10) dopuszcza się przebudowę istniejących sieci i urządzeń infrastruktury technicznej kolidujących z projektowanym zagospodarowaniem terenu i układem komunikacyjnym na podstawie przepisów odrębnych;
  - 11) dopuszcza się budowę i modernizację obiektów, urządzeń i sieci infrastruktury technicznej;
  - 12) dopuszcza się lokalizację instalacji odnawialnych źródeł energii, w tym o mocy powyżej 100 kW (w szczególności instalacji fotowoltaicznych, kolektorów termicznych, instalacji aero- lub geotermalnych) zaopatrujących w energię elektryczną, ciepłą i chłód, dla instalacji wytwarzających energię z wiatru maksymalną moc ogranicza się do mocy mikroinstalacji, zgodnie z przepisami odrębnymi.
11. SPOSÓB I TERMIN TYMCZASOWEGO ZAGOSPODAROWANIA, URZĄDZANIA I UŻYTKOWANIA TERENÓW
- 1) tereny, dla którego plan przewiduje przeznaczenie inne od dotychczasowego, mogą być użytkowane w sposób dotychczasowy do czasu ich zagospodarowania zgodnie z planem;
  - 2) zakazuje się budowy nowych obiektów sprzecznych z funkcją przewidzianą w planie.
12. STAWKI PROCENTOWE, NA PODSTAWIE KTÓRYCH USTALA SIĘ OPŁATĘ, O KTÓREJ MOWA W ART. 36 UST.4
- Ustala się jednorazową opłatę na rzecz miasta od wzrostu wartości nieruchomości, będącego skutkiem wejścia w życie niniejszego planu dla terenu: **1U/P, 2U/P, 3U/P, 4U/P** w wysokości **30%**.

#### **§ 15.**

1. PRZEZNACZENIE TERENU:  
**1P, 2P – TERENY OBIEKTÓW PRODUKCYJNYCH, SKŁADÓW I MAGAZYNÓW**  
gdzie, dopuszcza się lokalizację zabudowy usługowej, w szczególności pod realizację funkcji z zakresu usług badawczo – rozwojowych, handlu, administracji i biur, gastronomii, rzemiosła.
  - 1) Dla terenu **1P** dopuszcza się lokalizację obiektów handlowo - usługowych o powierzchni sprzedaży powyżej 2000m<sup>2</sup> z wyłączeniem funkcji usługowych podlegających ochronie przed hałasem (obiektów oświaty i wychowania, obiektów ochrony zdrowia i opieki społecznej itp.).
2. ZASADY OCHRONY I KSZTAŁTOWANIA ŁADU PRZESTRZENNEGO
  - 1) nakazuje się staranne ukształtowanie i utrzymanie zieleni urządzonej, towarzyszącej budynkom i ciągom komunikacyjnym, w formie zieleni niskiej, średniej i wysokiej.
  - 2) nakazuje się wprowadzenia nasadzeń drzew i krzewów towarzyszących miejscom do parkowania.
3. ZASADY OCHRONY ŚRODOWISKA, PRZYRODY I KRAJOBRAZU ORAZ ZASADY KSZTAŁTOWANIA KRAJOBRAZU
  - 1) nakazuje się zachowanie standardów jakości środowiska – zgodnie z przepisami odrębnymi;
  - 2) zakazuje się stosowania jaskrawych kolorów pokryć dachów;
  - 3) ustala się kolorystykę ścian o niskim nasyceniu barw z dopuszczeniem jednolitego dla całego budynku i akcentowania fragmentów elewacji w barwach o wyższym bądź niższym nasyceniu;
  - 4) działania dotyczące ukształtowania terenu, prac niwelacyjnych i nadsypywania terenu – zgodnie z ustaleniami §8 planu;
  - 5) standard akustyczny - zgodnie z § 7 planu.
4. ZASADY OCHRONY DZIEDZICTWA KULTUROWEGO I ZABYTKÓW, W TYM KRAJOBRAZÓW KULTUROWYCH ORAZ DÓBR KULTURY WSPÓŁCZESNEJ  
nie ustala się
5. WYMAGANIA WYNIKAJĄCE Z POTRZEB KSZTAŁTOWANIA PRZESTRZENI PUBLICZNYCH
  - 1) przestrzenie publiczne należy kształtować w sposób zapewniający estetykę oraz bezpieczeństwo użytkowników;

- 2) ustala się zapewnienie dostępności osobom ze szczególnymi potrzebami poprzez stosowanie rozwiązań uwzględniających uniwersalne projektowanie – zgodnie z przepisami odrębnymi.
6. ZASADY KSZTAŁTOWANIA ZABUDOWY ORAZ WSKAŹNIKI ZAGOSPODAROWANIA TERENU
- 1) nieprzekraczalne linie zabudowy – zgodnie z rysunkiem planu;
  - 2) maksymalna intensywność zabudowy – nie więcej niż 2,0;
  - 3) minimalna intensywność zabudowy: nie określa się;
  - 4) wielkość powierzchni zabudowy w stosunku do powierzchni działki budowlanej – nie więcej niż 70%;
  - 5) minimalny udział procentowy powierzchni biologicznie czynnej, liczonej w stosunku do powierzchni działki budowlanej – 20%;
  - 6) w przypadku realizacji dachu zielonego dopuszcza się objęcie powierzchni dachu zielonego jako powierzchni terenu biologicznie czynnego, zgodnie z przepisami odrębnymi;
  - 7) maksymalna wysokość zabudowy – 14m;
  - 8) dopuszcza się lokalizację budynków w odległości 1,5 m od granicy z sąsiednią działką lub bezpośrednio przy granicy;
  - 9) minimalna liczba miejsc parkingowych, zgodnie z § 6 planu;
  - 10) ustala się bilansowanie miejsc parkingowych w granicy działki budowlanej;
  - 11) sposób realizacji miejsc parkingowych: garaże (wbudowane, wolnostojące), naziemne miejsca parkingowe;
  - 12) dachy płaskie lub strome, jedno-, dwu- i wielospadowe;
  - 13) dopuszcza się realizację dachu zielonego o charakterze intensywnym lub ekstensywnym, lub obu rodzajów jednocześnie;
  - 14) pokrycie dachu: wszelkie atestowane pokrycia właściwe dla dachów o dopuszczonych spadkach;
  - 15) dopuszcza się zachowanie istniejącej zabudowy w dotychczasowych parametrach.
7. GRANICE I SPOSOBY ZAGOSPODAROWANIA TERENÓW LUB OBIEKTÓW PODLEGAJĄCYCH OCHRONIE, USTALONYCH NA PODSTAWIE ODRĘBNYCH PRZEPISÓW, W TYM TERENÓW GÓRNICZYCH, A TAKŻE NARAŻONYCH NA NIEBEZPIECZEŃSTWO POWODZI ORAZ ZAGROŻONYCH OSUWANIEM SIĘ MAS ZIEMNYCH
- Na terenie **2P** w oznaczonej graficznie na rysunku planu strefie, obowiązują szczególne warunki zagospodarowania oraz ograniczenia w użytkowaniu dotyczące sytuowania budowli, budynków, drzew i krzewów oraz wykonywania robót ziemnych, wynikające z przepisów odrębnych w zakresie transportu kolejowego.
8. SZCZEGÓŁOWE ZASADY I WARUNKI SCALANIA I PODZIAŁU NIERUCHOMOŚCI
- 1) minimalna powierzchnia nowo wydzielanych działek budowlanych:
    - a) dla terenu **1P** – 1500 m<sup>2</sup>,
    - b) dla terenu **2P** – 2000 m<sup>2</sup>
  - 2) ustala się, że zasada zachowania określonej planem minimalnej powierzchni nowo wydzielanej działki budowlanej nie dotyczy działek powstałych w wyniku podziału, w rezultacie którego część pierwotnej powierzchni działki została przeznaczona pod komunikację lub infrastrukturę techniczną, zgodnie z liniami rozgraniczającymi określonymi na rysunku planu, przy czym realizacja zabudowy na takiej (nowo wydzielanej) działce musi być zgodna z przepisami odrębnymi.
9. SZCZEGÓLNE WARUNKI ZAGOSPODAROWANIA TERENÓW ORAZ OGRANICZENIA W ICH UŻYTKOWANIU W TYM ZAKAZ ZABUDOWY
- 1) na terenach: **1P**, **2P** obowiązują ograniczenia wynikające z przepisów odrębnych, w tym ograniczenia dopuszczalnej wysokości obiektów budowlanych oraz naturalnych w otoczeniu lotniska;
  - 2) ograniczenie wysokości obiektów o którym mowa w pkt 1 obejmuje także umieszczone na nich urządzenia.
10. ZASADY MODERNIZACJI, ROZBUDOWY I BUDOWY SYSTEMÓW KOMUNIKACJI I INFRASTRUKTURY TECHNICZNEJ
- 1) ustala się podstawową obsługę komunikacyjną:
    - a) dla terenu **1P** – od ulicy oznaczonej symbolem 2KDD i 4KDD,
    - b) dla terenu **2P** – od ulicy oznaczonej symbolem 2KDD, 3KDD i 4KDD;
  - 2) ustala się zaopatrzenie w energię elektryczną za pośrednictwem systemu elektroenergetycznego



z możliwością rozbudowy lub przebudowy układu zasilającego i przesyłowego i/lub indywidualnych źródeł energii elektrycznej, zgodnie z przepisami odrębnymi;

- 3) ustala się obsługę telekomunikacyjną zgodnie z przepisami odrębnymi po wymaganej rozbudowie lub przebudowie sieci i urządzeń infrastruktury telekomunikacyjnej;
  - 4) ustala się odprowadzenie ścieków komunalnych do miejskiego systemu kanalizacji sanitarnej w oparciu o istniejące sieci (kanał sanitarne Ø0,3 w ul. Mełgiewskiej);
  - 5) ustala się odprowadzenie ścieków przemysłowych zgodnie z przepisami odrębnymi;
  - 6) ustala się odprowadzenie wód opadowych z terenów utwardzonych do sieci miejskiego systemu kanalizacji deszczowej (Ø0,8 w ul. Mełgiewskiej, Ø1,2 wzdłuż północnej granicy obszaru opracowania, Ø0,6 wzdłuż wschodniej granicy obszaru opracowania) z uwzględnieniem miejscowej retencji, własnych systemów zagospodarowania wód opadowych; z pozostałych terenów powierzchniowo do gruntu zgodnie z przepisami odrębnymi;
  - 7) ustala się zaopatrzenie w wodę w oparciu o sieci miejskiego systemu wodociągowego (magistrala Ø400 w ul. Mełgiewskiej);
  - 8) ustala się zaopatrzenie w gaz w oparciu o sieci gazownicze średniego ciśnienia (Ø225 w ul. Mełgiewskiej);
  - 9) ustala się zaopatrzenie w ciepło w oparciu o miejskie sieci ciepłownicze (2xØ200/315 w ul. Mełgiewskiej) lub indywidualnych źródeł ciepła zgodnie z przepisami odrębnymi;
  - 10) dopuszcza się przebudowę istniejących sieci i urządzeń infrastruktury technicznej kolidujących z projektowanym zagospodarowaniem terenu i układem komunikacyjnym na podstawie przepisów odrębnych;
  - 11) dopuszcza się budowę i modernizację obiektów, urządzeń i sieci infrastruktury technicznej;
  - 12) dopuszcza się lokalizację instalacji odnawialnych źródeł energii, w tym o mocy powyżej 100 kW (w szczególności instalacji fotowoltaicznych, kolektorów termicznych, instalacji aero- lub geotermalnych) zaopatrujących w energię elektryczną, ciepłą i chłód, dla instalacji wytwarzających energię z wiatru maksymalną moc ogranicza się do mocy mikroinstalacji, zgodnie z przepisami odrębnymi.
11. SPOSÓB I TERMIN TYMCZASOWEGO ZAGOSPODAROWANIA, URZĄDZANIA I UŻYTKOWANIA TERENÓW
- 1) tereny, dla którego plan przewiduje przeznaczenie inne od dotychczasowego, mogą być użytkowane w sposób dotychczasowy do czasu ich zagospodarowania zgodnie z planem;
  - 2) zakazuje się budowy nowych i rozbudowy istniejących obiektów sprzecznych z funkcją przewidzianą w planie.
12. STAWKI PROCENTOWE, NA PODSTAWIE KTÓRYCH USTALA SIĘ OPŁATĘ, O KTÓREJ MOWA W ART.36 UST.4 USTAWY Z DNIA 27 MARCA 2003 r. O PLANOWANIU I ZAGOSPODAROWANIU PRZESTRZENNYM
- Ustala się jednorazową opłatę na rzecz miasta od wzrostu wartości nieruchomości, będącego skutkiem wejścia w życie niniejszego planu dla terenu **1P, 2P** w wysokości **30 %**.

## § 16.

1. PRZEZNACZENIE TERENU:  
**1ZO, 2ZO – TERENY ZIELENI URZĄDZONEJ ZWIĄZANEJ Z WYPOCZYNKOWYMI I REKREACYJNYMI POTRZEBAMI SPOŁECZEŃSTWA, W TYM ZIELEŃ DZIAŁKOWA**  
pod realizację funkcji związanych z zaspokojeniem wypoczynkowych i rekreacyjnych potrzeb społeczeństwa, w tym możliwości realizacji małych obiektów sportu i rekreacji oraz prowadzenia upraw ogrodniczych.
2. ZASADY OCHRONY I KSZTAŁTOWANIA ŁADU PRZESTRZENNEGO
  - 1) nakazuje się staranne ukształtowanie i utrzymanie zieleni urządzonej.
3. ZASADY OCHRONY ŚRODOWISKA, PRZYRODY I KRAJOBRAZU ORAZ ZASADY KSZTAŁTOWANIA KRAJOBRAZU
  - 1) nakazuje się zachowanie standardów jakości środowiska – zgodnie z przepisami odrębnymi;
  - 2) działania dotyczące ukształtowania terenu, prac niwelacyjnych i nadsypywania terenu – zgodnie z ustaleniami §8 planu;
  - 3) standard akustyczny - zgodnie z § 7 planu.

4. ZASADY OCHRONY DZIEDZICTWA KULTUROWEGO I ZABYTEKÓW, W TYM KRAJOBRAZÓW KULTUROWYCH ORAZ DÓBR KULTURY WSPÓŁCZESNEJ  
nie ustala się.
5. WYMAGANIA WYNIKAJĄCE Z POTRZEB KSZTAŁTOWANIA PRZESTRZENI PUBLICZNYCH
- 1) przestrzenie publiczne należy kształtować w sposób zapewniający estetykę oraz bezpieczeństwo użytkowników;
  - 2) ustala się zapewnienie dostępności osobom ze szczególnymi potrzebami poprzez stosowanie rozwiązań uwzględniających uniwersalne projektowanie – zgodnie z przepisami odrębnymi.
6. ZASADY KSZTAŁTOWANIA ZABUDOWY ORAZ WSKAŹNIKI ZAGOSPODAROWANIA TERENU
- 1) zakazuje się lokalizacji zabudowy, za wyjątkiem obiektów i urządzeń budowlanych związanych z:
    - a) potrzebami rekreacyjno-wypoczynkowymi, w tym rodzinnych ogrodów działkowych,
    - b) obsługą turystyki, sportu i rekreacji,
    - c) funkcjonowaniem ogrodów tematycznych,
    - d) zagospodarowaniem i urządzeniem przestrzeni publicznych,
    - e) funkcjonowaniem infrastruktury komunikacyjnej oraz technicznej;
  - 2) dopuszcza się lokalizację infrastruktury ogrodowej określonej w przepisach odrębnych, w tym: budynków i budowli, alei i dróg ogrodowych, placów, świetlic, hydroforni, sieci wodociągowych i energetycznych;
  - 3) powierzchnia zabudowy altan i obiektów gospodarczych: nie więcej niż 35m<sup>2</sup> dla każdej działki w rodzinnych ogrodach działkowych, zgodnie z przepisami odrębnymi;
  - 4) maksymalna wysokość altan i obiektów gospodarczych: nie więcej niż 5,0 m przy dachach stromych i nie więcej niż 4 m przy dachach płaskich, zgodnie z przepisami odrębnymi;
  - 5) minimalny udział procentowy powierzchni biologicznie czynnej, liczony w stosunku do powierzchni terenu: 85%;
  - 6) minimalna liczba miejsc parkingowych – zgodnie z § 6 planu.
7. GRANICE I SPOSOBY ZAGOSPODAROWANIA TERENÓW LUB OBIEKTÓW PODLEGAJĄCYCH OCHRONIE, USTALONYCH NA PODSTAWIE ODRĘBNYCH PRZEPISÓW, W TYM TERENÓW GÓRNICZYCH, A TAKŻE NARAŻONYCH NA NIEBEZPIECZEŃSTWO POWODZI ORAZ ZAGROŻONYCH OSUWANIEM SIĘ MAS ZIEMNYCH
- Na terenie **1ZO** w oznaczonej graficznie na rysunku planu strefie, obowiązują szczególne warunki zagospodarowania oraz ograniczenia w użytkowaniu dotyczące sytuowania budowli, budynków, drzew i krzewów oraz wykonywania robót ziemnych, wynikające z przepisów odrębnych w zakresie transportu kolejowego.
8. SZCZEGÓŁOWE ZASADY I WARUNKI SCALANIA I PODZIAŁU NIERUCHOMOŚCI  
nie ustala się.
9. SZCZEGÓLNE WARUNKI ZAGOSPODAROWANIA TERENÓW ORAZ OGRANICZENIA W ICH UŻYTKOWANIU, W TYM ZAKAZ ZABUDOWY
- 1) obowiązują ograniczenia wynikające z przepisów odrębnych, w tym ograniczenia dopuszczalnej wysokości obiektów budowlanych oraz naturalnych w otoczeniu lotniska;
  - 2) ograniczenie wysokości obiektów o którym mowa w pkt 1 obejmuje także umieszczone na nich urządzenia;
  - 3) dopuszcza się lokalizację: ciągów pieszych, ciągów pieszych i rowerowych oraz towarzyszących obiektów i urządzeń związanych z obsługą ruchu pieszego i rowerowego;
  - 4) dopuszcza się lokalizację: detali urbanistycznych i urządzeń sportowo-rekreacyjnych;
  - 5) przez część terenu oznaczonego symbolem: **1ZO**, **2ZO** przebiega linia elektroenergetyczna wysokiego napięcia 110 kV wraz z granicami strefy ochronnej – 40 metrów (2x20 m od osi linii), oznaczona graficznie na rysunku planu, gdzie do czasu przebudowy, likwidacji lub skablowania linii nie należy:
    - a) lokalizować nowych budynków przeznaczonych na stały pobyt ludzi a warunki lokalizacji pozostałych obiektów budowlanych nieprzeznaczonych na stały pobyt ludzi powinny uwzględniać wymogi określone w przepisach odrębnych oraz normach dotyczących projektowania linii elektroenergetycznych,

- b) sadzić drzew oraz roślinności wysokiej,
  - c) lokalizować budowli zawierających materiały niebezpieczne pożarowo,
  - d) wprowadzać stref zagrożonych wybuchem.
10. ZASADY MODERNIZACJI, ROZBUDOWY I BUDOWY SYSTEMÓW KOMUNIKACJI I INFRASTRUKTURY TECHNICZNEJ
- 1) ustala się podstawową obsługę komunikacyjną – od ulicy oznaczonej symbolem 1KDD i jezdni serwisowej w pasie drogowym ulicy 1KDGP ( ul. Mełgiewska);
  - 2) ustala się zaopatrzenie w energię elektryczną za pośrednictwem systemu elektroenergetycznego z możliwością rozbudowy lub przebudowy układu zasilającego i przesyłowego i/lub indywidualnych źródeł energii elektrycznej, zgodnie z przepisami odrębnymi,; zgodnie z przepisami odrębnymi;
  - 3) ustala się obsługę telekomunikacyjną zgodnie z przepisami odrębnymi po wymaganej rozbudowie lub przebudowie sieci i urządzeń infrastruktury telekomunikacyjnej;
  - 4) ustala się odprowadzenie ścieków komunalnych do miejskiego systemu kanalizacji sanitarnej w oparciu o istniejące sieci po wymaganej rozbudowie, do czasu realizacji kanalizacji sanitarnej dopuszcza się odprowadzenie ścieków komunalnych do zbiorników bezodpływowych zgodnie z przepisami odrębnymi;
  - 5) ustala się odprowadzenie wód opadowych do własnych systemów zagospodarowania wód opadowych lub/i powierzchniowo do gruntu zgodnie z przepisami odrębnymi;
  - 6) ustala się zaopatrzenie w wodę z sieci miejskiego systemu wodociągowego lub ujęć własnych zgodnie z przepisami odrębnymi;
  - 7) zaopatrzenie w gaz, ciepło – nie ustala się;
  - 8) dopuszcza się przebudowę istniejących sieci i urządzeń infrastruktury technicznej kolidujących z projektowanym zagospodarowaniem terenu i układem komunikacyjnym na podstawie przepisów odrębnych;
  - 9) dopuszcza się budowę i modernizację obiektów, urządzeń i sieci infrastruktury technicznej.
11. SPOSÓB I TERMIN TYMCZASOWEGO ZAGOSPODAROWANIA, URZĄDZANIA I UŻYTKOWANIA TERENÓW
- 1) tereny, dla którego plan przewiduje przeznaczenie inne od dotychczasowego, mogą być użytkowane w sposób dotychczasowy do czasu ich zagospodarowania zgodnie z planem;
  - 2) zakazuje się budowy nowych i rozbudowy istniejących obiektów sprzecznych z funkcją przewidzianą w planie.
12. STAWKI PROCENTOWE, NA PODSTAWIE KTÓRYCH USTALA SIĘ OPŁATĘ, O KTÓREJ MOWA W ART.36 UST.4 USTAWY Z DNIA 27 MARCA 2003 r. O PLANOWANIU I ZAGOSPODAROWANIU PRZESTRZENNYM
- Ustala się jednorazową opłatę na rzecz miasta od wzrostu wartości nieruchomości, będącego skutkiem wejścia w życie niniejszego planu dla terenu **1ZO, 2ZO** w wysokości **1 %**.

## § 17.

### 1. PRZEZNACZENIE TERENU:

**1KDGP – TERENY DRÓG PUBLICZNYCH - ULICA GŁÓWNA RUCHU PRZYSPIESZONEGO**

### 2. ZASADY OCHRONY I KSZTAŁTOWANIA ŁADU PRZESTRZENNEGO

Dopuszcza się realizację nasadzeń i kształtowania zieleni (dekoracyjnej).

### 3. ZASADY OCHRONY ŚRODOWISKA, PRZYRODY I KRAJOBRAZU ORAZ ZASADY KSZTAŁTOWANIA KRAJOBRAZU

- 1) nakazuje się zachowanie standardów jakości środowiska – zgodnie z przepisami odrębnymi;
- 2) działania dotyczące ukształtowania terenu, prac niwelacyjnych i nadsypywania terenu – zgodnie z ustaleniami §8 planu;
- 3) standard akustyczny - zgodnie z § 7 planu.

### 4. ZASADY OCHRONY DZIEDZICTWA KULTUROWEGO I ZABYTKÓW, W TYM KRAJOBRAZÓW KULTUROWYCH ORAZ DÓBR KULTURY WSPÓŁCZESNEJ

nie ustala się.

### 5. WYMAGANIA WYNIKAJĄCE Z POTRZEB KSZTAŁTOWANIA PRZESTRZENI PUBLICZNYCH

- 1) przestrzenie publiczne należy kształtować w sposób zapewniający estetykę i bezpieczeństwo użytkowników;

- 2) ustala się zapewnienie dostępności osobom ze szczególnymi potrzebami poprzez stosowanie rozwiązań uwzględniających uniwersalne projektowanie – zgodnie z przepisami odrębnymi;
  - 3) przy przejściach dla pieszych przez jezdnię należy zastosować różnicę faktury nawierzchni wyczuwalną dotykiem laski przez osoby niewidzące oraz obniżone krawężniki umożliwiające przejazd wózkiem.
6. ZASADY KSZTAŁTOWANIA ZABUDOWY ORAZ WSKAŹNIKI ZAGOSPODAROWANIA TERENU
- 1) szerokość w liniach rozgraniczających od 50 m do 90 m, zgodnie z rysunkiem planu;
  - 2) przekrój ulicy: dwujezdniowy o min. 2 pasach ruchu dla każdego kierunku z poszerzeniami w obrębie skrzyżowań;
  - 3) wyposażenie minimalne: obustronnymi chodnikami i ścieżki rowerowe, zadaszenia dla komunikacji zbiorowej;
  - 4) dostępność: ograniczona poprzez skrzyżowania, obsługa komunikacyjna przyległego terenu poprzez jezdnie serwisowe zlokalizowane w pasie drogowym;
  - 5) zakazuje się lokalizacji zabudowy kubaturowej;
  - 6) dopuszcza się lokalizację zieleni, w tym roślinności wysokiej (drzew, szpaferów drzew);
  - 7) zakazuje się lokalizacji miejsc parkingowych dla samochodów za wyjątkiem miejsc parkingowych dla rowerów i hulajnóg.
7. GRANICE I SPOSOBY ZAGOSPODAROWANIA TERENÓW LUB OBIEKTÓW PODLEGAJĄCYCH OCHRONIE, USTALONYCH NA PODSTAWIE ODRĘBNYCH PRZEPISÓW, W TYM TERENÓW GÓRNICZYCH, A TAKŻE NARAŻONYCH NA NIEBEZPIECZEŃSTWO POWODZI ORAZ ZAGROŻONYCH OSUWANIEM SIĘ MAS ZIEMNYCH  
nie ustala się.
8. SZCZEGÓŁOWE ZASADY I WARUNKI SCALANIA I PODZIAŁU NIERUCHOMOŚCI  
nie ustala się.
9. SZCZEGÓLNE WARUNKI ZAGOSPODAROWANIA TERENÓW ORAZ OGRANICZENIA W ICH UŻYTKOWANIU, W TYM ZAKAZ ZABUDOWY
- 1) obowiązują ograniczenia wynikające z przepisów odrębnych, w tym ograniczenia dopuszczalnej wysokości obiektów budowlanych oraz naturalnych w otoczeniu lotniska;
  - 2) ograniczenie wysokości obiektów o którym mowa w pkt 1 obejmuje także umieszczone na nich urządzenia.
10. ZASADY MODERNIZACJI, ROZBUDOWY I BUDOWY SYSTEMÓW KOMUNIKACJI I INFRASTRUKTURY TECHNICZNEJ
- 1) powiązania zewnętrzne terenu **IKDGP** poprzez ulicę Metalurgiczną i Grygowej poza obszarem opracowania;
  - 2) ustala się zaopatrzenie w energię elektryczną za pośrednictwem systemu elektroenergetycznego z możliwością rozbudowy lub przebudowy układu zasilającego i przesyłowego i/lub indywidualnych źródeł energii elektrycznej (z zastrzeżeniem zawartym w § 10 planu), zgodnie z przepisami odrębnymi;
  - 3) obsługa telekomunikacyjna – dopuszcza się realizację sieci i urządzeń infrastruktury telekomunikacyjnej na podstawie przepisów odrębnych;
  - 4) zaopatrzenie w wodę, gaz, ciepło oraz odprowadzenie ścieków komunalnych – nie dotyczy;
  - 5) ustala się odprowadzenie wód opadowych z terenów utwardzonych w oparciu o istniejące sieci kanalizacji deszczowej z uwzględnieniem miejscowej retencji, z pozostałych terenów powierzchniowo do gruntu zgodnie z przepisami odrębnymi;
  - 6) dopuszcza się lokalizację i/lub modernizację niezbędnych obiektów, urządzeń i sieci infrastruktury technicznej w pasie drogowym;
  - 7) dopuszcza się rozbudowę lub przebudowę sieci i urządzeń infrastruktury technicznej.
11. SPOSÓB I TERMIN TYMCZASOWEGO ZAGOSPODAROWANIA, URZĄDZANIA I UŻYTKOWANIA TERENU
- 1) tereny, dla którego plan przewiduje przeznaczenie inne od dotychczasowego, mogą być użytkowane w sposób dotychczasowy do czasu ich zagospodarowania zgodnie z planem;
  - 2) zakazuje się budowy nowych i rozbudowy istniejących obiektów sprzecznych z funkcją przewidzianą w planie.

12. STAWKI PROCENTOWE, NA PODSTAWIE KTÓRYCH USTALA SIĘ OPŁATĘ, O KTÓREJ MOWA W ART.36 UST.4 USTAWY Z DNIA 27.03.2003r. O PLANOWANIU I ZAGOSPODAROWANIU PRZESTRZENNYM

Ustala się jednorazową opłatę na rzecz miasta od wzrostu wartości nieruchomości, będącego skutkiem wejścia w życie niniejszego planu dla terenu **1KDGP** w wysokości **1 %**.

§ 18.

1. PRZEZNACZENIE TERENU:

**1KDD, 2KDD, 3KDD, 4KDD - TERENY DRÓG PUBLICZNYCH – ULICA DOJAZDOWA**

2. ZASADY OCHRONY I KSZTAŁTOWANIA ŁADU PRZESTRZENNEGO

Dopuszcza się realizację nasadzeń i kształtowania zieleni (dekoracyjnej).

3. ZASADY OCHRONY ŚRODOWISKA, PRZYRODY I KRAJOBRAZU ORAZ ZASADY KSZTAŁTOWANIA KRAJOBRAZU

- 1) nakazuje się zachowanie standardów jakości środowiska – zgodnie z przepisami odrębnymi;
- 2) działania dotyczące ukształtowania terenu, prac niwelacyjnych i nadsypywania terenu – zgodnie z ustaleniami §8 planu;
- 3) standard akustyczny - zgodnie z § 7 planu.

4. ZASADY OCHRONY DZIEDZICTWA KULTUROWEGO I ZABYTKÓW W TYM KRAJOBRAZÓW KULTUROWYCH ORAZ DÓBR KULTURY WSPÓŁCZESNEJ

nie ustala się.

5. WYMAGANIA WYNIKAJĄCE Z POTRZEB KSZTAŁTOWANIA PRZESTRZENI PUBLICZNYCH

- 1) przestrzenie publiczne należy kształtować w sposób zapewniający estetykę oraz bezpieczeństwo użytkowników;
- 2) ustala się zapewnienie dostępności osobom ze szczególnymi potrzebami poprzez stosowanie rozwiązań uwzględniających uniwersalne projektowanie – zgodnie z przepisami odrębnymi;
- 3) przy przejściach dla pieszych przez jezdnię należy zastosować różnicę faktury nawierzchni wyczuwalną dotykiem łaski przez osoby niewidzące oraz obniżone krawężniki umożliwiające przejazd wózkiem.

6. ZASADY KSZTAŁTOWANIA ZABUDOWY ORAZ WSKAŹNIKI ZAGOSPODAROWANIA TERENU

- 1) szerokość w liniach rozgraniczających:
  - a) terenu **1KDD** zgodnie z rysunkiem planu – nie mniej niż 12 m,
  - b) terenu **2KDD** zgodnie z rysunkiem planu – nie mniej niż 20 m,
  - c) terenu **3KDD** zgodnie z rysunkiem planu – nie mniej niż 15 m,
  - d) terenu **4KDD** zgodnie z rysunkiem planu – nie mniej niż 10 m;
  - e) przekrój: jednojezdniowy, dwupasowy dostosowany do potrzeb obsługi komunikacyjnej sąsiednich terenów z chodnikami, dopuszcza się chodnik jednostronny.

7. GRANICE I SPOSOBY ZAGOSPODAROWANIA TERENÓW LUB OBIEKTÓW PODLEGAJĄCYCH OCHRONIE, USTALONE NA PODSTAWIE ODRĘBNYCH PRZEPISÓW, W TYM TERENÓW GÓRNICZYCH, A TAKŻE NARAŻONYCH NA NIEBEZPIECZEŃSTWO POWODZI ORAZ ZAGROŻONYCH OSUWANIEM SIĘ MAS ZIEMNYCH:

Na terenie **1KDD, 4KDD** w oznaczonej graficznie na rysunku planu strefie, obowiązują szczególne warunki zagospodarowania oraz ograniczenia w użytkowaniu dotyczące sytuowania budowli, budynków, drzew i krzewów oraz wykonywania robót ziemnych, wynikające z przepisów odrębnych w zakresie transportu kolejowego.

8. SZCZEGÓŁOWE ZASADY I WARUNKI SCALANIA I PODZIAŁU NIERUCHOMOŚCI

nie ustala się.

9. SZCZEGÓLNE WARUNKI ZAGOSPODAROWANIA TERENÓW ORAZ OGRANICZENIA W ICH UŻYTKOWANIU, W TYM ZAKAZ ZABUDOWY

- 1) dostępność: nieograniczona;
- 2) dopuszcza się lokalizację miejsc parkingowych dla samochodów i rowerów oraz hulajnóg;
- 3) dopuszcza się lokalizację zieleni, w tym roślinności wysokiej (drzew, szpalerów drzew);
- 4) dopuszcza się lokalizację detali urbanistycznych;
- 5) przez część terenu oznaczonego symbolem: **1KDD** przebiega linia elektroenergetyczna wysokiego napięcia 110 kV wraz z granicami strefy ochronnej – 40 metrów (2x20 m od osi linii), oznaczona graficznie na rysunku planu, gdzie do czasu przebudowy, likwidacji lub skablowania linii nie należy:

- a) sadzić drzew oraz roślinności wysokiej,
- b) lokalizować budowli zawierających materiały niebezpieczne pożarowo,
- c) wprowadzać stref zagrożonych wybuchem.

#### 10. ZASADY MODERNIZACJI, ROZBUDOWY I BUDOWY SYSTEMÓW KOMUNIKACJI I INFRASTRUKTURY TECHNICZNEJ

- 1) ustala się podstawową obsługę komunikacyjną:
  - a) dla terenu **1KDD** – od ulicy 1KDGP ( ul. Mełgiewska ),
  - b) dla terenu **2KDD** – od ulicy 1KDGP ( ul. Mełgiewska ),
  - c) dla terenu **3KDD** – od drogi 2KDD,
  - d) dla terenu **4KDD** – od drogi 1KDD i 2KDD;
- 2) ustala się zaopatrzenie w energię elektryczną za pośrednictwem systemu elektroenergetycznego z możliwością rozbudowy lub przebudowy układu zasilającego i przesyłowego i/lub indywidualnych źródeł energii elektrycznej (z zastrzeżeniem zawartym w § 10 planu), zgodnie z przepisami odrębnymi;
- 3) ustala się obsługę telekomunikacyjną, zgodnie z obowiązującymi przepisami odrębnymi po wymaganej rozbudowie lub przebudowie sieci i urządzeń infrastruktury telekomunikacyjnej;
- 4) zaopatrzenie w wodę, gaz, energię ciepłą oraz odprowadzenie ścieków komunalnych – nie dotyczy;
- 5) ustala się odprowadzenie wód opadowych z terenów utwardzonych do istniejących i planowanych sieci miejskiego systemu kanalizacji deszczowej, własnych systemów zagospodarowania wód opadowych; z pozostałych terenów powierzchniowo do gruntu zgodnie z przepisami odrębnymi;
- 6) dopuszcza się lokalizację i/lub modernizację niezbędnych obiektów, urządzeń i sieci infrastruktury technicznej w pasie drogowym;
- 7) dopuszcza się przebudowę istniejących sieci i urządzeń infrastruktury technicznej kolidujących z projektowanym zagospodarowaniem terenu i układem komunikacyjnym na podstawie przepisów odrębnych.

#### 11. SPOSÓB I TERMIN TYMCZASOWEGO ZAGOSPODAROWANIA, URZĄDZANIA I UŻYTKOWANIA TERENÓW

- 1) tereny, dla którego plan przewiduje przeznaczenie inne od dotychczasowego, mogą być użytkowane w sposób dotychczasowy do czasu ich zagospodarowania zgodnie z planem;
- 2) zakazuje się budowy nowych obiektów sprzecznych z funkcją przewidzianą w planie.

#### 12. STAWKI PROCENTOWE, NA PODSTAWIE KTÓRYCH USTALA SIĘ OPŁATĘ, O KTÓREJ MOWA W ART. 36 UST.4

Ustala się jednorazową opłatę na rzecz miasta od wzrostu wartości nieruchomości, będącego skutkiem wejścia w życie niniejszego planu dla terenu **1KDD, 2KDD, 3KDD i 4KDD** w wysokości **1%**.

### § 19.

#### 1. PRZEZNACZENIE TERENU:

##### **1KDW - TERENY DRÓG WEWNĘTRZNYCH**

#### 2. ZASADY OCHRONY I KSZTAŁTOWANIA ŁADU PRZESTRZENNEGO

Dopuszcza się realizację nasadzeń i kształtowania zieleni (dekoracyjnej).

#### 3. ZASADY OCHRONY ŚRODOWISKA, PRZYRODY I KRAJOBRAZU ORAZ ZASADY KSZTAŁTOWANIA KRAJOBRAZU

- 1) nakazuje się zachowanie standardów jakości środowiska – zgodnie z przepisami odrębnymi;
- 2) działania dotyczące ukształtowania terenu, prac niwelacyjnych i nadsypywania terenu – zgodnie z ustaleniami §8 planu;
- 3) standard akustyczny - zgodnie z § 7 planu.

#### 4. ZASADY OCHRONY DZIEDZICTWA KULTUROWEGO I ZABYTKÓW W TYM KRAJOBRAZÓW KULTUROWYCH ORAZ DÓBR KULTURY WSPÓŁCZESNEJ

nie ustala się.

#### 5. WYMAGANIA WYNIKAJĄCE Z POTRZEB KSZTAŁTOWANIA PRZESTRZENI PUBLICZNYCH

- 1) przestrzenie publiczne należy kształtować w sposób zapewniający estetykę oraz bezpieczeństwo użytkowników;
- 2) ustala się zapewnienie dostępności osobom ze szczególnymi potrzebami poprzez stosowanie rozwiązań uwzględniających uniwersalne projektowanie – zgodnie z przepisami odrębnymi;

- 3) przy przejściach dla pieszych przez jezdnię należy zastosować różnicę faktury nawierzchni wyczuwalną dotykiem laski przez osoby niewidzące oraz obniżone krawężniki umożliwiające przejazd wózkiem.
6. ZASADY KSZTAŁTOWANIA ZABUDOWY ORAZ WSKAŹNIKI ZAGOSPODAROWANIA TERENU
- 1) szerokość w liniach rozgraniczających terenu **1KDW** zgodnie z rysunkiem planu – nie mniej niż 18 m,
  - 2) przekrój: jednojezdniowy, dwupasowy dostosowany do potrzeb obsługi komunikacyjnej sąsiednich terenów z chodnikami, dopuszcza się chodnik jednostronny.
7. GRANICE I SPOSOBY ZAGOSPODAROWANIA TERENÓW LUB OBIEKTÓW PODLEGAJĄCYCH OCHRONIE, USTALONE NA PODSTAWIE ODREBNYCH PRZEPISÓW, W TYM TERENÓW GÓRNICZYCH, A TAKŻE NARAŻONYCH NA NIEBEZPIECZEŃSTWO POWODZI ORAZ ZAGROŻONYCH OSUWANIEM SIĘ MAS ZIEMNYCH:
- Na terenie **1KDW**, w oznaczonej graficznie na rysunku planu strefie, obowiązują szczególne warunki zagospodarowania oraz ograniczenia w użytkowaniu dotyczące sytuowania budowli, budynków, drzew i krzewów oraz wykonywania robót ziemnych, wynikające z przepisów odrębnych w zakresie transportu kolejowego.
8. SZCZEGÓŁOWE ZASADY I WARUNKI SCALANIA I PODZIAŁU NIERUCHOMOŚCI  
nie ustala się.
9. SZCZEGÓLNE WARUNKI ZAGOSPODAROWANIA TERENÓW ORAZ OGRANICZENIA W ICH UŻYTKOWANIU, W TYM ZAKAZ ZABUDOWY
- 1) dostępność: nieograniczona;
  - 2) dopuszcza się lokalizację miejsc parkingowych dla samochodów i rowerów oraz hulajnóg;
  - 3) dopuszcza się lokalizację zieleni, w tym roślinności wysokiej (drzew, szpalerów drzew);
  - 4) dopuszcza się lokalizację detali urbanistycznych;  
Dopuszcza się lokalizację detali urbanistycznych.
10. ZASADY MODERNIZACJI, ROZBUDOWY I BUDOWY SYSTEMÓW KOMUNIKACJI I INFRASTRUKTURY TECHNICZNEJ
- 1) ustala się podstawową obsługę komunikacyjną terenu **1KDW** – od ulicy 1KDGP (ul. Mełgiewska) poprzez istniejące skrzyżowanie;
  - 2) ustala się zaopatrzenie w energię elektryczną za pośrednictwem systemu elektroenergetycznego z możliwością rozbudowy lub przebudowy układu zasilającego i przesyłowego i/lub indywidualnych źródeł energii elektrycznej (z zastrzeżeniem zawartym w §10 planu), zgodnie z przepisami odrębnymi;
  - 3) ustala się obsługę telekomunikacyjną, zgodnie z przepisami odrębnymi po wymaganej rozbudowie lub przebudowie sieci i urządzeń infrastruktury telekomunikacyjnej;
  - 4) zaopatrzenie w wodę, gaz, energię ciepłą oraz odprowadzenie ścieków komunalnych – nie dotyczy;
  - 5) ustala się odprowadzenie wód opadowych z terenów utwardzonych do sieci miejskiego systemu kanalizacji deszczowej, własnych systemów zagospodarowania wód opadowych; z pozostałych terenów powierzchniowo do gruntu zgodnie z przepisami odrębnymi;
  - 6) dopuszcza się lokalizację i/lub modernizację niezbędnych obiektów, urządzeń i sieci infrastruktury technicznej w pasie drogowym;
  - 7) dopuszcza się przebudowę istniejących sieci i urządzeń infrastruktury technicznej kolidujących z projektowanym zagospodarowaniem terenu i układem komunikacyjnym na podstawie przepisów odrębnych.
11. SPOSÓB I TERMIN TYMCZASOWEGO ZAGOSPODAROWANIA, URZĄDZANIA I UŻYTKOWANIA TERENÓW
- 1) tereny, dla którego plan przewiduje przeznaczenie inne od dotychczasowego, mogą być użytkowane w sposób dotychczasowy do czasu ich zagospodarowania zgodnie z planem;
  - 2) zakazuje się budowy nowych obiektów sprzecznych z funkcją przewidzianą w planie.
12. STAWKI PROCENTOWE, NA PODSTAWIE KTÓRYCH USTALA SIĘ OPŁATĘ, O KTÓREJ MOWA W ART. 36 UST.4
- Ustala się jednorazową opłatę na rzecz miasta od wzrostu wartości nieruchomości, będącego skutkiem wejścia w życie niniejszego planu dla terenu **1KDW** w wysokości **1%**.

## § 20.

### 1. PRZEZNACZENIE TERENU:

#### **1E - TERENY INFRASTRUKTURY TECHNICZNEJ - ELEKTROENERGETYKA**

### 2. ZASADY OCHRONY I KSZTAŁTOWANIA ŁADU PRZESTRZENNEGO

nie ustala się.

### 3. ZASADY OCHRONY ŚRODOWISKA, PRZYRODY I KRAJOBRAZU ORAZ ZASADY KSZTAŁTOWANIA KRAJOBRAZU

- 1) nakazuje się zachowanie standardów jakości środowiska – zgodnie z przepisami odrębnymi;
- 2) standard akustyczny - zgodnie z § 7 planu.

### 4. ZASADY OCHRONY DZIEDZICTWA KULTUROWEGO I ZABYTKÓW, W TYM KRAJOBRAZÓW KULTUROWYCH ORAZ DÓBR KULTURY WSPÓŁCZESNEJ

nie ustala się.

### 5. WYMAGANIA WYNIKAJĄCE Z POTRZEB KSZTAŁTOWANIA PRZESTRZENI PUBLICZNYCH

nie ustala się.

### 6. ZASADY KSZTAŁTOWANIA ZABUDOWY ORAZ WSKAŹNIKI ZAGOSPODAROWANIA TERENU

- 1) dopuszcza się sytuowanie budynków przy granicy z sąsiednią działką budowlaną;
- 2) maksymalna intensywność zabudowy: 1,0;
- 3) minimalna intensywność zabudowy: nie określa się;
- 4) minimalny udział procentowy powierzchni biologicznie czynnej: nie określa się;
- 5) maksymalna wysokość zabudowy: nie więcej niż 5,0 m;
- 6) dopuszcza się wysokość zabudowy urządzeń i obiektów przekraczających 5 m, jeżeli wynika ona z procesów lub innych wymogów technologicznych - z zastrzeżeniem ust.10;
- 7) kształt dachu: dachy płaskie, dwu- lub czterospadawe;
- 8) pokrycie dachu: wszelkie atestowane pokrycia właściwe dla dachów o dopuszczonych spadkach.

### 7. GRANICE I SPOSOBY ZAGOSPODAROWANIA TERENÓW LUB OBIEKTÓW PODLEGAJĄCYCH OCHRONIE, USTALONE NA PODSTAWIE ODREBNYCH PRZEPISÓW, W TYM TERENÓW GÓRNICZYCH, A TAKŻE NARAŻONYCH NA NIEBEZPIECZEŃSTWO POWODZI ORAZ ZAGROŻONYCH OSUWANIEM SIĘ MAS ZIEMNYCH

nie ustala się.

### 8. SZCZEGÓŁOWE ZASADY I WARUNKI SCALANIA I PODZIAŁU NIERUCHOMOŚCI

nie ustala się.

### 9. SZCZEGÓLNE WARUNKI ZAGOSPODAROWANIA TERENÓW ORAZ OGRANICZENIA W ICH UŻYTKOWANIU, W TYM ZAKAZ ZABUDOWY

- 1) na terenie **1E** obowiązują ograniczenia wynikające z przepisów odrębnych, w tym ograniczenia dopuszczalnej wysokości obiektów budowlanych oraz naturalnych w otoczeniu lotniska;
- 2) ograniczenie wysokości obiektów o którym mowa w pkt 1 obejmuje także umieszczone na nich urządzenia.

### 10. ZASADY MODERNIZACJI, ROZBUDOWY I BUDOWY SYSTEMÓW KOMUNIKACJI I INFRASTRUKTURY TECHNICZNEJ

- 1) ustala się podstawową obsługę komunikacyjną dla terenu **1E** – od ul. od drogi 1KDD;
- 2) ustala się zaopatrzenie w energię elektryczną za pośrednictwem systemu elektroenergetycznego z możliwością rozbudowy lub przebudowy układu zasilającego i przesyłowego i/lub indywidualnych źródeł energii elektrycznej, zgodnie z przepisami odrębnymi;
- 3) obsługa telekomunikacyjna – dopuszcza się realizację sieci i urządzeń infrastruktury telekomunikacyjnej zgodnie z obowiązującymi przepisami;
- 4) ustala się odprowadzenie ścieków komunalnych do miejskiego systemu kanalizacji sanitarnej w oparciu o istniejące sieci (kanały sanitarne Ø0,3 w ul. Mełgiewskiej);
- 5) ustala się odprowadzenie wód opadowych z terenów utwardzonych do sieci miejskiego systemu kanalizacji deszczowej (Ø1,1, Ø0,6 w ul. Mełgiewskiej), własnych systemów zagospodarowania wód opadowych; z pozostałych terenów powierzchniowo do gruntu zgodnie z przepisami odrębnymi;
- 6) ustala się zaopatrzenie w wodę w oparciu o sieci miejskiego systemu wodociągowego (Ø400 w ul. Mełgiewskiej);
- 7) ustala się zaopatrzenie w gaz w oparciu o sieci gazownicze średniego ciśnienia (Ø180 w ul. Mełgiewskiej);



- 8) ustala się zaopatrzenie w ciepło w oparciu o miejskie sieci ciepłownicze (magistrale 2xØ200/315 w ul. Mełgiewskiej, 2xØ450 w terenach 2U, 2ZO) lub indywidualnych źródeł ciepła zgodnie z przepisami odrębnymi;
  - 9) dopuszcza się lokalizację i/lub modernizację niezbędnych obiektów, urządzeń i sieci infrastruktury technicznej;
  - 10) dopuszcza się przebudowę istniejących sieci i urządzeń infrastruktury technicznej kolidujących z projektowanym zagospodarowaniem terenu i układem komunikacyjnym na podstawie przepisów odrębnych;
  - 11) dopuszcza się lokalizację instalacji odnawialnych źródeł energii, w tym o mocy powyżej 100 kW (w szczególności instalacji fotowoltaicznych, kolektorów termicznych, instalacji aero- lub geotermalnych) zaopatrujących w energię elektryczną, ciepłą i chłód, dla instalacji wytwarzających energię z wiatru maksymalną moc ogranicza się do mocy mikroinstalacji, zgodnie z przepisami odrębnymi.
11. SPOSÓB I TERMIN TYMCZASOWEGO ZAGOSPODAROWANIA, URZĄDZANIA I UŻYTKOWANIA TERENÓW
- 1) tereny, dla którego plan przewiduje przeznaczenie inne od dotychczasowego, mogą być użytkowane w sposób dotychczasowy do czasu ich zagospodarowania zgodnie z planem;
  - 2) zakazuje się budowy nowych obiektów sprzecznych z funkcją przewidzianą w planie.
12. STAWKI PROCENTOWE, NA PODSTAWIE KTÓRYCH USTALA SIĘ OPŁATĘ, O KTÓREJ MOWA W ART. 36 UST.4
- Ustala się jednorazową opłatę na rzecz miasta od wzrostu wartości nieruchomości, będącego skutkiem wejścia w życie niniejszego planu dla terenu 1E w wysokości 1%.

## § 21.

1. PRZEZNACZENIE TERENU:  
**2E, 3E, 4E, 5E, 6E, 7E, 8E, 9E, 10E, 11E - TERENY INFRASTRUKTURY TECHNICZNEJ - ELEKTROENERGETYKA**
2. ZASADY OCHRONY I KSZTAŁTOWANIA ŁADU PRZESTRZENNEGO  
nie ustala się.
3. ZASADY OCHRONY ŚRODOWISKA, PRZYRODY I KRAJOBRAZU ORAZ ZASADY KSZTAŁTOWANIA KRAJOBRAZU
  - 1) nakazuje się zachowanie standardów jakości środowiska – zgodnie z przepisami odrębnymi;
  - 2) standard akustyczny - zgodnie z § 7 planu.
4. ZASADY OCHRONY DZIEDZICTWA KULTUROWEGO I ZABYTKÓW, W TYM KRAJOBRAZÓW KULTUROWYCH ORAZ DÓBR KULTURY WSPÓŁCZESNEJ  
nie ustala się.
5. WYMAGANIA WYNIKAJĄCE Z POTRZEB KSZTAŁTOWANIA PRZESTRZENI PUBLICZNYCH  
nie ustala się.
6. ZASADY KSZTAŁTOWANIA ZABUDOWY ORAZ WSKAŹNIKI ZAGOSPODAROWANIA TERENU
  - 1) dopuszcza się sytuowanie budynków przy granicy z sąsiednią działką budowlaną;
  - 2) maksymalna intensywność zabudowy: 1,0;
  - 3) minimalna intensywność zabudowy: nie określa się;
  - 4) minimalny udział procentowy powierzchni biologicznie czynnej: nie określa się;
  - 5) zakazuje się lokalizacji miejsc parkingowych;
  - 6) maksymalna wysokość zabudowy: nie więcej niż 5,0 m;
  - 7) dopuszcza się wysokość zabudowy urządzeń i obiektów przekraczających 5 m, jeżeli wynika ona z procesów lub innych wymogów technologicznych - z zastrzeżeniem ust.10;
  - 8) kształt dachu: dachy płaskie, dwu- lub czterospadawe;
  - 9) pokrycie dachu: wszelkie atestowane pokrycia właściwe dla dachów o dopuszczonych spadkach.
7. GRANICE I SPOSOBY ZAGOSPODAROWANIA TERENÓW LUB OBIEKTÓW PODLEGAJĄCYCH OCHRONIE, USTALONE NA PODSTAWIE ODRĘBNYCH PRZEPISÓW, W TYM TERENÓW GÓRNICZYCH, A TAKŻE NARAŻONYCH NA NIEBEZPIECZEŃSTWO POWODZI ORAZ ZAGROŻONYCH OSUWANIEM SIĘ MAS ZIEMNYCH  
nie ustala się.

8. SZCZEGÓŁOWE ZASADY I WARUNKI SCALANIA I PODZIAŁU NIERUCHOMOŚCI  
nie ustala się.
9. SZCZEGÓLNE WARUNKI ZAGOSPODAROWANIA TERENÓW ORAZ OGRANICZENIA W ICH UŻYTKOWANIU, W TYM ZAKAZ ZABUDOWY
- 1) na terenach **2E, 3E, 4E, 5E, 6E, 7E, 8E, 9E, 10E, 11E** obowiązują ograniczenia wynikające z przepisów odrębnych, w tym ograniczenia dopuszczalnej wysokości obiektów budowlanych oraz naturalnych w otoczeniu lotniska;
  - 2) ograniczenie wysokości obiektów o którym mowa w pkt 1 obejmuje także umieszczone na nich urządzenia.
10. ZASADY MODERNIZACJI, ROZBUDOWY I BUDOWY SYSTEMÓW KOMUNIKACJI I INFRASTRUKTURY TECHNICZNEJ
- 1) ustala się podstawową obsługę komunikacyjną:
    - a) dla terenu **2E** – od drogi 1KDW poprzez układ dróg wewnętrznych na terenie 2U/P,
    - b) dla terenu **3E i 4E** – od drogi 1KDW poprzez układ dróg wewnętrznych na terenie 2U/P,
    - a) dla terenu **5E** – od jezdni serwisowej w pasie drogowym ulicy 1KDG (ul. Mełgiewska),
    - b) dla terenu **6E i 7E** – od drogi 2KDD poprzez układ dróg wewnętrznych na terenie 1P,
    - c) dla terenu **8E i 9E** – od drogi 2KDD poprzez układ dróg wewnętrznych na terenie 2P,
    - d) dla terenu **10E** – od drogi 2KDD poprzez układ dróg wewnętrznych na terenie 4U/P,
    - e) dla terenu **11E** - od drogi 2KDD;
  - 2) ustala się zaopatrzenie w energię elektryczną za pośrednictwem systemu elektroenergetycznego z możliwością rozbudowy lub przebudowy układu zasilającego i przesyłowego i/lub indywidualnych źródeł energii elektrycznej (z zastrzeżeniem zawartym w §10 planu), zgodnie z przepisami odrębnymi;
  - 3) obsługa telekomunikacyjna – dopuszcza się realizację sieci i urządzeń infrastruktury telekomunikacyjnej zgodnie z obowiązującymi przepisami;
  - 4) zaopatrzenie w wodę, gaz, energię cieplną oraz odprowadzenie ścieków komunalnych – nie dotyczy;
  - 5) ustala się odprowadzenie wód opadowych do istniejących i planowanych sieci miejskiego systemu kanalizacji deszczowej, własnych systemów zagospodarowania wód opadowych, z terenów nieutwardzonych – powierzchniowo do gruntu zgodnie z przepisami odrębnymi;
  - 6) dopuszcza się lokalizację i/lub modernizację niezbędnych obiektów, urządzeń i sieci infrastruktury technicznej;
  - 7) dopuszcza się przebudowę istniejących sieci i urządzeń infrastruktury technicznej kolidujących z projektowanym zagospodarowaniem terenu i układem komunikacyjnym na podstawie przepisów odrębnych.
11. SPOSÓB I TERMIN TYMCZASOWEGO ZAGOSPODAROWANIA, URZĄDZANIA I UŻYTKOWANIA TERENÓW
- 1) tereny, dla którego plan przewiduje przeznaczenie inne od dotychczasowego, mogą być użytkowane w sposób dotychczasowy do czasu ich zagospodarowania zgodnie z planem;
  - 2) zakazuje się budowy nowych obiektów sprzecznych z funkcją przewidzianą w planie.
12. STAWKI PROCENTOWE, NA PODSTAWIE KTÓRYCH USTALA SIĘ OPŁATĘ, O KTÓREJ MOWA W ART. 36 UST.4
- Ustala się jednorazową opłatę na rzecz miasta od wzrostu wartości nieruchomości, będącego skutkiem wejścia w życie niniejszego planu dla terenu **2E, 3E, 4E, 5E, 6E, 7E, 8E, 9E, 10E, 11E** w wysokości **1%**.

## § 22.

1. PRZEZNACZENIE TERENU:  
**1KKb - TERENY KOMUNIKACJI I OBSŁUGI KOLEJOWEJ**
2. ZASADY OCHRONY I KSZTAŁTOWANIA ŁADU PRZESTRZENNEGO  
nie ustala się.
3. ZASADY OCHRONY ŚRODOWISKA, PRZYRODY I KRAJOBRAZU ORAZ ZASADY KSZTAŁTOWANIA KRAJOBRAZU
  - 1) nakazuje się zachowanie standardów jakości środowiska – zgodnie z przepisami odrębnymi;
  - 2) działania dotyczące ukształtowania terenu, prac niwelacyjnych i nadsypywania terenu – zgodnie z ustaleniami §8 planu;
  - 3) standard akustyczny - zgodnie z § 7 planu.

4. ZASADY OCHRONY DZIEDZICTWA KULTUROWEGO I ZABYTEKÓW W TYM KRAJOBRAZÓW KULTUROWYCH ORAZ DÓBR KULTURY WSPÓŁCZESNEJ  
nie ustala się.
5. WYMAGANIA WYNIKAJĄCE Z POTRZEB KSZTAŁTOWANIA PRZESTRZENI PUBLICZNYCH  
nie ustala się.
6. ZASADY KSZTAŁTOWANIA ZABUDOWY ORAZ WSKAŹNIKI ZAGOSPODAROWANIA TERENU
- 1) dopuszcza się modernizację i budowę obiektów oraz urządzeń związanych z transportem kolejowym – na podstawie przepisów odrębnych;
  - 2) zakazuje się lokalizacji miejsc do parkowania;
  - 3) szerokość w liniach rozgraniczających, zgodnie z rysunkiem planu.
7. GRANICE I SPOSOBY ZAGOSPODAROWANIA TERENÓW LUB OBIEKTÓW PODLEGAJĄCYCH OCHRONIE, USTALONE NA PODSTAWIE ODRĘBNYCH PRZEPISÓW, W TYM TERENÓW GÓRNICZYCH, A TAKŻE NARAŻONYCH NA NIEBEZPIECZEŃSTWO POWODZI ORAZ ZAGROŻONYCH OSUWANIEM SIĘ MAS ZIEMNYCH  
Na terenie **1KKb**, w oznaczonej graficznie na rysunku planu strefie, obowiązują szczególne warunki zagospodarowania oraz ograniczenia w użytkowaniu dotyczące sytuowania budowli, budynków, drzew i krzewów oraz wykonywania robót ziemnych, wynikające z przepisów odrębnych w zakresie transportu kolejowego.
8. SZCZEGÓŁOWE ZASADY I WARUNKI SCALANIA I PODZIAŁU NIERUCHOMOŚCI  
nie ustala się.
9. SZCZEGÓLNE WARUNKI ZAGOSPODAROWANIA TERENÓW ORAZ OGRANICZENIA W ICH UŻYTKOWANIU, W TYM ZAKAZ ZABUDOWY  
Dopuszcza się lokalizację detali urbanistycznych.
10. ZASADY MODERNIZACJI, ROZBUDOWY I BUDOWY SYSTEMÓW KOMUNIKACJI I INFRASTRUKTURY TECHNICZNEJ
- 1) ustala się podstawową obsługę komunikacyjną dla terenu **1KKb** – od drogi 4KDD i poprzez układ dróg wewnętrznych na terenie 2P;
  - 2) ustala się zaopatrzenie w energię elektryczną za pośrednictwem systemu elektroenergetycznego z możliwością rozbudowy lub przebudowy układu zasilającego i przesyłowego i/lub indywidualnych źródeł energii elektrycznej (z zastrzeżeniem zawartym w §10 planu), zgodnie z przepisami odrębnymi;
  - 3) ustala się obsługę telekomunikacyjną, zgodnie z obowiązującymi przepisami odrębnymi po wymaganej rozbudowie lub przebudowie sieci i urządzeń infrastruktury telekomunikacyjnej;
  - 4) zaopatrzenie w wodę, gaz, energię cieplną oraz odprowadzenie ścieków komunalnych – nie ustala się;
  - 5) ustala się odprowadzenie wód opadowych z terenów utwardzonych sieci miejskiego systemu kanalizacji deszczowej, własnych systemów zagospodarowania wód opadowych; z pozostałych terenów powierzchniowo do gruntu zgodnie z przepisami odrębnymi;
  - 6) dopuszcza się lokalizację i/lub modernizację niezbędnych obiektów, urządzeń i sieci infrastruktury technicznej w pasie drogowym;
  - 7) dopuszcza się przebudowę istniejących sieci i urządzeń infrastruktury technicznej kolidujących z projektowanym zagospodarowaniem terenu i układem komunikacyjnym na podstawie przepisów odrębnych.
11. SPOSÓB I TERMIN TYMCZASOWEGO ZAGOSPODAROWANIA, URZĄDZANIA I UŻYTKOWANIA TERENÓW
- 1) tereny, dla którego plan przewiduje przeznaczenie inne od dotychczasowego, mogą być użytkowane w sposób dotychczasowy do czasu ich zagospodarowania zgodnie z planem;
  - 2) zakazuje się budowy nowych obiektów sprzecznych z funkcją przewidzianą w planie.
12. STAWKI PROCENTOWE, NA PODSTAWIE KTÓRYCH USTALA SIĘ OPŁATĘ, O KTÓREJ MOWA W ART. 36 UST.4  
Ustala się jednorazową opłatę na rzecz miasta od wzrostu wartości nieruchomości, będącego skutkiem wejścia w życie niniejszego planu dla terenu **1KKb** w wysokości **1%**.

## § 23.

Wykonanie uchwały powierza się Prezydentowi Miasta Lublin.

**§ 24.**

1. Traci moc, we fragmentach objętych granicami niniejszego planu, uchwała nr 628/XXIX/2005 Rady Miasta Lublin z dnia 17 marca 2005 r. w sprawie uchwalenia miejscowego planu zagospodarowania przestrzennego Miasta Lublin – część IV.
2. Traci moc, we fragmentach objętych granicami niniejszego planu, uchwała nr 779/XXXI/2017 Rady Miasta Lublin z dnia 26 czerwca 2017 r. w sprawie uchwalenia zmiany miejscowego planu zagospodarowania przestrzennego Miasta Lublin – część IV– dla pięciu wybranych obszarów, położonych w pobliżu: ul. Melgiewskiej (obszar nr 1 i 5), ul. Zawieprzyckiej (obszar nr 2), ul. J. Kasprowicza (obszar nr 3), ul. H. Dziubińskiej (obszar nr 4).

**§ 25.**

Uchwała wchodzi w życie po upływie 14 dni od daty ogłoszenia w Dzienniku Urzędowym Województwa Lubelskiego.

*Przewodniczący  
Rady Miasta Lublin*

III WYŁOŻENIE DO WGLĄDU PUBLICZNEGO OD 4 LIPCA 2023 R. DO 23 LIPCA 2023 R.