

Uchwała Nr
Rady Miasta Lublin
z dnia

w sprawie uchwalenia miejscowego planu zagospodarowania przestrzennego miasta Lublin - część VIII, obszar B, położony pomiędzy ulicami ks. J. Popieluszki i K. Junoszy.

Na podstawie art. 18 ust. 2 pkt 5 ustawy z dnia 8 marca 1990 r. o samorządzie gminnym (tekst jednolity Dz. U. z 2023 r. poz. 40 z późn. zm.) i art. 20 ust. 1 ustawy z dnia 27 marca 2003 r. o planowaniu i zagospodarowaniu przestrzennym (tekst jednolity Dz. U. z 2023 r. poz. 977 z późn. zm.), w związku z uchwałą Nr 1338/XLIV/2022 Rady Miasta Lublin z dnia 17 listopada 2022 r. w sprawie przystąpienia do sporządzenia miejscowego planu zagospodarowania przestrzennego miasta Lublin w obszarach: A - część V oraz B i C - część VIII, Rada Miasta Lublin uchwała, co następuje:

§ 1

1. Stwierdza się, że projekt miejscowego planu zagospodarowania przestrzennego miasta Lublin - część VIII, obszar B, położony pomiędzy ulicami ks. J. Popieluszki i K. Junoszy nie narusza ustaleń „Studium uwarunkowań i kierunków zagospodarowania przestrzennego miasta Lublin” przyjętego uchwałą Nr 283/VIII/2019 Rady Miasta Lublin z dnia 1 lipca 2019 r.
2. Uchwała się plan miejscowy zagospodarowania przestrzennego miasta Lublin - część VIII, obszar B, położony pomiędzy ulicami ks. J. Popieluszki i K. Junoszy w granicach określonych w załączniku nr 1-zwaną dalej planem.

§ 2

1. Część tekstowa planu stanowi treść niniejszej uchwały.
2. Załącznikami do niniejszej uchwały są:
 - 1) część graficzna - rysunek planu w skali 1:1000 (załącznik nr 1);
 - 2) ideogram uzbrojenia w skali 1:1000 (załącznik nr 2);
 - 3) rozstrzygnięcie o sposobie rozpatrzenia uwag do projektu planu (załącznik nr 3);
 - 4) rozstrzygnięcie o sposobie realizacji, zapisanych w planie, inwestycji z zakresu infrastruktury technicznej, które należą do zadań własnych gminy oraz zasadach ich finansowania (załącznik nr 4),
 - 5) dane przestrzenne – dokument elektroniczny (załącznik nr 5).

§ 3

1. Wyjaśnienia pojęć użytych w niniejszym planie:
 - 1) **dach płaski** – dach o spadku połaci dachowych pod kątem mniejszym niż 12°;
 - 2) **dach zielony** - wielowarstwowe pokrycie dachowe, z nasadzeniami roślin wieloletnich, gdzie warstwa wegetacyjna posiada grubość umożliwiającą wielosezonową wegetację;
 - 3) **dach zielony ekstensywny** - pokrycie dachowe z nasadzeniami roślin wieloletnich niskich (m.in. w formie zadarniającej), które są w stanie samodzielnie się utrzymać i rozwijać;
 - 4) **dach zielony intensywny** - pokrycie dachowe z nasadzeniami roślin wieloletnich w formie zieleni niskiej i średniej z użyciem drzew i krzewów;
 - 5) **działka budowlana** – zgodnie z definicją określoną w ustawie o planowaniu i zagospodarowaniu przestrzennym;
 - 6) **ESOCH** - Ekologiczny System Obszarów Chronionych – jest to ciągła struktura przestrzenna wiążąca ze sobą najbardziej wartościowe, różnorodne przestrzenie zieleni, fragmenty terenów otwartych (w tym wód powierzchniowych) i wybrane tereny zainwestowania miejskiego o ograniczonej lub wykluczonej zabudowie, a także zapewniająca ich powiązanie z odpowiednimi terenami pozamiejskimi w celu zapewnienia w jej obrębie ekologicznych reguł ciągłości;




- 7) **infrastruktura techniczna** - należy przez to rozumieć sieci przesyłowe (podziemne, naziemne lub nadziemne), urządzenia i związane z nimi obiekty, w tym instalacje odnawialnych źródeł energii, służące w szczególności do obsługi obszaru objętego planem w zakresie: komunikacji (w tym: drogi pożarowe, dojazdy, chodniki), zaopatrzenia w wodę, ciepło, chłód, zaopatrzenia w energię elektryczną, zaopatrzenia w paliwa gazowe, odprowadzania ścieków, odprowadzania wód opadowych, usuwania odpadów, telekomunikacji, radiokomunikacji i radiolokacji, a także inne przewody i urządzenia służące zaspokajaniu potrzeb bytowych użytkowników nieruchomości;
- 8) **intensywność zabudowy** - wskaźnik powierzchni całkowitej zabudowy w odniesieniu do powierzchni działki budowlanej, zgodnie ze znaczeniem pojęciowym określonym w ustawie o planowaniu i zagospodarowaniu przestrzennym;
- 9) **kategoria przeznaczenia terenu** - przypisany danemu terenowi określony rodzaj działalności lub sposób zagospodarowania i bezpośrednio z tym związany sposób jego użytkowania;
- 10) **miejscowa retencja** - rozwiązania techniczne umożliwiające zmniejszenie ilości lub/i czasowe spowolnienie odpływu wód opadowych i roztopowych odprowadzanych do sieci kanalizacji deszczowej z terenu działki inwestycyjnej;
- 11) **linie rozgraniczające** - linie ciągłe wyznaczające na rysunku planu granice terenów o różnym przeznaczeniu lub różnych zasadach zagospodarowania;
- 12) **miejsce parkingowe** - należy rozumieć jako miejsce do parkowania, miejsce postojowe, stanowisko postojowe;
- 13) **nieprzekraczalna linia zabudowy** - linia poza którą zakazuje się sytuowania zabudowy; linia nie dotyczy: balkonów, wykuszy, loggii, gzymsów, okapów, podokienników, zadaszeń nad wejściami, ryzalitów, przedsionków, schodów zewnętrznych, pochylni, tarasów, części podziemnych obiektów budowlanych, obiektów małej architektury oraz budowli naziemnych będących liniami przesyłowymi, sieciami uzbrojenia terenu oraz budowlami infrastruktury telekomunikacyjnej;
- 14) **obszar zieleni towarzyszącej „ZT”** - wydzielony, w granicach terenu o określonym przeznaczeniu odpowiadającym kategoriom funkcji urbanistycznych, obszar na którym nakazuje się realizację zieleni urządzonej w różnej formie, zgodnie z ustaleniami szczegółowymi;
- 15) **plac zabaw** - wydzielone miejsce, przeznaczone do zabawy dzieci, uwzględniające potrzeby dzieci, młodzieży i rodziców, najczęściej wyposażone w piaskownice, huśtawki, zjeżdżalnie, boiska, ławki itp.
- 16) **powierzchnia biologicznie czynna** - teren biologicznie czynny;
- 17) **powierzchnia całkowita zabudowy** - suma powierzchni wszystkich kondygnacji budynku, mierzona (z wyłączeniem tynków i okładzin) po obrysie - zewnętrznym budynku, na poziomie posadzki pomieszczeń lub części pomieszczeń o wysokości ponad 1,90 m, zamkniętych i przekrytych ze wszystkich stron; do powierzchni całkowitej nie wlicza się nadbudówek takich jak maszynownie dźwigu, centrale wentylacyjne, klimatyzacje lub kotłownie oraz powierzchni loggii, balkonów, galerii, tarasów;
- 18) **powierzchnia zabudowy** - powierzchnia terenu zajęta przez budynek w stanie wykończonym. Powierzchnia zabudowy jest wyznaczona przez rzut pionowy zewnętrznych krawędzi budynku na powierzchnię terenu. Do powierzchni zabudowy nie wlicza się:
 - a) powierzchni obiektów budowlanych ani ich części nie wystających ponad powierzchnię terenu,
 - b) powierzchni elementów drugorzędnych, np. schodów zewnętrznych, daszków, markiz, występów dachowych, oświetlenia zewnętrznego,
 - c) powierzchni zajmowanej przez wydzielone obiekty pomocnicze (np. szklarnie, altany);
- 19) **przepisy odrębne** - przepisy obowiązujących ustaw wraz z aktami wykonawczymi;
- 20) **przeznaczenie terenu** - funkcjonalne przeznaczenie w kategoriach funkcji urbanistycznych obszaru wyznaczonego na rysunku planu liniami rozgraniczającymi i oznaczone symbolem literowym i cyfrowym;
- 21) **przeznaczenie tymczasowe** - inne kategorie przeznaczenia terenu niż podstawowe i dopuszczone, przypisane danemu terenowi w określonym horyzoncie czasowym;
- 22) **techniczne elementy błękitno-zielonej infrastruktury** - elementy zagospodarowania i urządzenia typu: ogrody deszczowe, zbiorniki retencyjne, sztuczne mokradła, niecki i rowy bioretencyjne, rowy infiltracyjne, rabaty i kwietniki systemowe, dachy zielone, ogrody wertykalne, zielona mała




- architektura (np.: zielone przystanki, ogrody kieszonkowe), nawierzchnie przepuszczalne i podłoża strukturalne, systemy zrównoważonego gospodarowania wodą deszczową i inne;
- 23) **teren** - należy przez to rozumieć obszar o określonym przeznaczeniu podstawowym, wyznaczony na rysunku planu liniami rozgraniczającymi i oznaczony symbolem literowo-cyfrowym;
- 24) **urządzenia sportowo – rekreacyjne nieuciążliwe**- kameralne, nieuciążliwe, plenerowe urządzenia służące uprawianiu sportu i rekreacji;
- 25) **własne systemy zagospodarowania wód opadowych** - rozwiązania techniczne pozwalające na częściowe lub całkowite zagospodarowanie wód opadowych i roztopowych na terenie działki inwestycyjnej;
- 26) **wysokość zabudowy** - wysokość budynku mierzona od poziomu terenu przy najniższym położonym wejściu do budynku (lub jego części), znajdującym się na pierwszej kondygnacji nadziemnej budynku, do poziomu najwyższego elementu budynku - kalenicy, attyki, bądź najwyższej położonego punktu dachu, z wyłączeniem infrastruktury komunikacyjnej, instalacji i elementów technicznych, takich jak: anteny, maszty odgromnikowe, kominy, klimatyzatory, nadbudówki nad dachami (np: maszynownie dźwigów, centrale wentylacyjne, klimatyzacyjne, kotłownie), które nie podwyższają optycznie zabudowy. Dopuszcza się mierzenie wysokości oddzielnie dla poszczególnych części budynku;
- 27) **zabudowa** - podstawowy element zagospodarowania terenu w formie budynku lub zespołu budynków, istniejących lub projektowanych, zlokalizowanych na danym terenie lub działce;
- 28) **zagospodarowanie tymczasowe** - zagospodarowanie nowe, inne niż zagospodarowanie istniejące w dniu wejścia w życie planu, niezgodne z ustaleniami planu w zakresie przeznaczenia terenu lub określonych w nim warunków, standardów i parametrów, które po terminie na jaki zostało dopuszczone powinno ulec likwidacji. Obiekty tymczasowe zgodne z ustaleniami planu nie są zagospodarowaniem tymczasowym;
2. Pojęcia niezdefiniowane w ust.1 należy rozumieć zgodnie z przepisami odrębnymi lub zgodnie z ogólnie przyjętymi normami.

§ 4



1. Tereny wyznaczone na rysunku planu liniami rozgraniczającymi oznaczono symbolami literowymi odpowiadającymi kategoriom funkcji urbanistycznych określonych w planie oraz numerami porządkowymi rozpoczynającymi się od nr 1.
2. **1,2,3** (cyfry arabskie) - oznaczają numer porządkowy terenu wydzielonego liniami rozgraniczającymi.
3. **MW, UE, ZP, KDD** - oznaczenia literowe terenów, określające ich funkcjonalne przeznaczenie odpowiadające kategoriom funkcji urbanistycznych.
4. Oznaczenia graficzne użyte w planie:

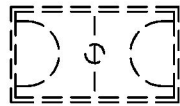
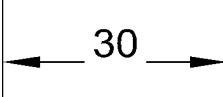

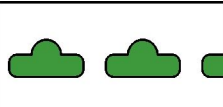

1) Ustalenia obowiązujące:

	granica obszaru objętego planem
	linia rozgraniczająca tereny o różnym przeznaczeniu lub różnych zasadach zagospodarowania
	nieprzekraczalna linia zabudowy

MW	teren zabudowy mieszkaniowej wielorodzinnej
UE	teren usług edukacji
ZP	teren zieleni urządzonej
KDD	teren drogi dojazdowej
KR	teren komunikacji drogowej wewnętrznej
IE	teren elektroenergetyki
	skarpa do zachowania
	obszar zieleni towarzyszącej - wydzielenie wewnętrzne w ramach funkcji podstawowej
	drzewo o szczególnych walorach przyrodniczych

2) Elementy informacyjne:

	budynki istniejące
	obszar lokalizacji placów zabaw

	obszar lokalizacji terenowych urządzeń sportowo-rekreacyjnych (np. boiska, place zabaw)
	wymiary (w metrach)
	schemat przebiegu głównych ciągów pieszych
	Ekologiczny System Obszarów Chronionych
	główne kierunki powiązań przyrodniczych

5. Ustaleniami planu są następujące oznaczenia graficzne:

- 1) granica obszaru objętego planem miejscowym;
- 2) linie rozgraniczające tereny o różnym przeznaczeniu lub różnych zasadach zagospodarowania;
- 3) nieprzekraczalna linia zabudowy;
- 4) symbole (oznaczenia literowe i cyfrowe) terenów o różnym przeznaczeniu lub różnych zasadach zagospodarowania;
- 5) skarpa do zachowania;
- 6) obszar zieleni towarzyszącej - wydzielenie wewnętrzne w ramach funkcji podstawowej (ZT);
- 7) drzewo o szczególnych walorach przyrodniczych.

6. Umieszczone na rysunku planu oznaczenia graficzne nie wymienione w ust. 5 mają charakter informacyjny.

§ 5

1. Oznaczenia literowe dotyczące przeznaczenia terenów wydzielonych liniami rozgraniczającymi użyte w niniejszym planie:

- 1) **MW** – teren zabudowy mieszkaniowej wielorodzinnej;
- 2) **UE** – teren usług edukacji;
- 3) **ZP** – teren zieleni urządzonej;
- 4) **KDD** – teren drogi dojazdowej;
- 5) **KR** – teren komunikacji drogowej wewnętrznej;
- 6) **IE** - teren elektroenergetyki.

§ 6

1. Ustala się zasady i warunki scalania i podziału nieruchomości:

- 1) parametry działki dla terenu oznaczonego na rysunku planu symbolem 1MW i 2MW:
 - a) powierzchnia działki: nie mniej niż 1000m²,
 - b) szerokość frontu działki: nie ustala się,
 - c) kąt położenia granic działki w stosunku do pasa drogowego: nie ustala się.
- 2) parametry działki dla terenu oznaczonego na rysunku planu symbolem 1UE:

- a) powierzchnia działki: nie mniej niż 1000m²,
 - b) szerokość frontu działki: nie ustala się,
 - c) kąt położenia granic działki w stosunku do pasa drogowego: nie ustala się.
2. Dopuszcza się wydzielenie mniejszej działki gruntu na powiększenie sąsiedniej nieruchomości lub dokonanie regulacji granicy pomiędzy sąsiadującymi nieruchomościami.

§ 7

1. Ustala się wskaźniki parkingowe do obliczania zapotrzebowania inwestycji na miejsca parkingowe dla samochodów osobowych:
 - 1) budynki mieszkalne wielorodzinne – nie mniej niż 1,3 miejsca parkingowego na 1 lokal mieszkalny;
 - 2) przedszkola, świetlice, żłobki – nie mniej niż 3 miejsca parkingowe na 1 salę pobytu dzieci;
 - 3) szkoły podstawowe – nie mniej niż 0,5 miejsca parkingowego na 1 pomieszczenie do nauki;
 - 4) szkoły średnie – nie mniej niż 1 miejsce parkingowe na 1 pomieszczenie do nauki.
2. W przypadkach nieokreślonych wyżej ilość miejsc parkingowych dla samochodów należy dostosować do indywidualnych potrzeb związanych z realizacją konkretnej funkcji, jednak w ilości nie mniejszej niż 1 miejsce parkingowe na każde pełne 50 m² powierzchni użytkowej.
3. Wskaźniki parkingowe określone w ust. 1 i ust. 2, jako minimalne dotyczą miejsc parkingowych (stanowisk postojowych) z niezależnym dostępem do jezdni lub drogi manewrowej.
4. Miejsca parkingowe według wskaźników określonych w ust. 1 i ust. 2 należy lokalizować na terenie działki budowlanej, chyba że ustalenia szczegółowe stanowią inaczej.
5. W przypadku przebudowy i remontów budynków istniejących prowadzonych na działkach, których parametry techniczne uniemożliwiają lokalizację miejsc parkingowych zgodnie z przepisami odrębnymi - dopuszcza się zmniejszenie liczby miejsc określonej w ust. 1 i ust. 2, bądź utrzymanie miejsc parkingowych w dotychczasowej ilości.
6. W ramach powyższego bilansu należy uwzględnić stanowiska parkingowe dla pojazdów zaopatrzonych w kartę parkingową:
 - 1) 1 stanowisko - jeżeli liczba miejsc parkingowych wynosi 6 – 15;
 - 2) 2 stanowiska - jeżeli liczba miejsc parkingowych wynosi 16 – 40;
 - 3) 3 stanowiska - jeżeli liczba miejsc parkingowych wynosi 41 – 100;
 - 4) 4% ogólnej liczby miejsc parkingowych jeżeli ich liczba wynosi więcej niż 100.
7. Ustala się wskaźniki minimalnej liczby stanowisk postojowych dla rowerów:
 - 1) dla handlu i usług – nie mniej niż 3 stanowiska postojowe dla rowerów na każde pełne 100 m² powierzchni użytkowej;
 - 2) dla zabudowy mieszkaniowej wielorodzinnej – 1 stanowisko postojowe dla rowerów na 1 lokal mieszkalny;
 - 3) pozostałe funkcje – nie mniej niż 1 stanowisko postojowe dla rowerów na każde pełne 5 miejsc parkingowych dla samochodów.
8. W przypadku realizacji zabudowy mieszkaniowej wielorodzinnej nakazuje się realizację dodatkowych naziemnych miejsc parkingowych (ponad minimalną liczbę miejsc parkingowych wymaganą w pkt 1) w formie dostępnej dla osób odwiedzających lub/i korzystających z funkcji mieszkalnych i usługowych na działce inwestycyjnej w liczbie: co najmniej 1 miejsce parkingowe na każde pełne 10 miejsc parkingowych wynikających z ust. 1 i ust. 2;
9. Zasady wymienione w ust. 1-8 obowiązują dla wszystkich terenów wydzielonych w granicach obszaru objętego niniejszym planem, chyba że ustalenia szczegółowe terenu stanowią inaczej.

§ 8

1. Ustala się standard akustyczny:
 - 1) dla terenów zabudowy mieszkaniowej wielorodzinnej – standard akustyczny jak dla terenów zabudowy mieszkaniowej wielorodzinnej;
 - 2) dla terenów zieleni urządzonej – standard akustyczny jak dla terenów rekreacyjno-wypoczynkowych;

- 3) dla terenów usług edukacji – standard akustyczny jak dla terenów zabudowy związanej ze stałym lub czasowym pobytem dzieci i młodzieży;
- 4) dla pozostałych funkcji terenów – standardu nie ustala się.

§ 9

1. Ustala się nakaz zachowania naturalnego ukształtowania terenu.
2. Ustala się zakaz prowadzenia prac niwelacyjnych lub nadsypywania terenu w sposób utrudniający odpływ wód opadowych, z wyłączeniem działań służących zwiększeniu retencji.
3. Poza obrysem istniejących i projektowanych budynków ustala się zakaz prowadzenia prac niwelacyjnych lub nadsypywania terenu w sposób zmieniający naturalnie uformowaną rzeźbę terenu o wartość powyżej 1 metra w stosunku do naturalnej rzędnej terenu.
4. Dopuszcza się, z uwzględnieniem ust. 2, prace niwelacyjne lub nadsypywanie terenu w celu realizacji niezbędnych dojazdów do budynku.
5. Dopuszcza się, z uwzględnieniem ust. 1 i 2, zmiany w ukształtowaniu terenu w celu prowadzenia nowych dróg oraz w przypadkach rekultywacji gruntów zdegradowanych.
6. Zasady wymienione w ust. 1-5 obowiązują dla wszystkich terenów wydzielonych w granicach obszaru objętego niniejszym planem, chyba że ustalenia szczegółowe terenu stanowią inaczej.

§ 10

1. Dopuszcza się możliwość realizacji sieci i urządzeń infrastruktury technicznej nie uwzględnionych w załączniku nr 2 do niniejszej uchwały oraz sytuowania ich poza liniami rozgraniczającymi dróg, w zakresie niezbędnym do zaspokojenia potrzeb użytkowników, przy spełnieniu wymogów wynikających z przepisów odrębnych.
2. Realizacja przewidzianej w planie zabudowy jest możliwa po usunięciu kolizji z istniejącymi sieciami i urządzeniami infrastruktury technicznej.
3. Dla terenów na których nie przewiduje się realizacji instalacji odnawialnych źródeł energii o mocy powyżej 100 kW, dopuszcza się możliwość realizacji instalacji odnawialnych źródeł energii o mocy do 100 kW z zastrzeżeniem, że dla instalacji wytwarzających energię z wiatru maksymalną moc ogranicza się do mocy mikroinstalacji, zgodnie z przepisami odrębnymi.

§ 11

Dla terenów 1MW ustala się:

1. **Przeznaczenie terenu: Teren zabudowy mieszkaniowej wielorodzinnej.**
2. **Zasady ochrony i kształtowania ład przestrzennego:** nakazuje się staranne ukształtowanie i utrzymanie zieleni urządzonej, towarzyszącej budynkom i ciągom komunikacyjnym, w formie zieleni niskiej, średniej i wysokiej.
3. **Zasady ochrony środowiska, przyrody i krajobrazu oraz zasady kształtowania krajobrazu:**
 - 1) nakazuje się zachowanie standardów jakości środowiska zgodnie z przepisami odrębnymi;
 - 2) część terenu oznaczonego symbolem 1MW, stanowi Ekologiczny System Obszarów Chronionych (ESOCH);
 - 3) ustala się standard akustyczny – zgodnie z § 8;
 - 4) ustalenia dotyczące ukształtowania terenu, prac niwelacyjnych, nadsypywania terenu – zgodnie z § 9;
 - 5) należy w zagospodarowaniu uwzględnić istniejącą zielen (drzewa i krzewy);
 - 6) w terenie 1MW nakazuje się ochronę istniejących drzew (6– świerk srebrzysty, 7 - klon pospolity, 8 – buk) o szczególnych walorach przyrodniczych (lokalizacja oznaczona na rysunku planu), dopuszcza się wykonanie niezbędnych zabiegów pielęgnacyjnych poprawiających stan drzewostanu. W przypadku konieczności wycinki ze względów sanitarnych bądź bezpieczeństwa – nakaz odtworzenia drzewostanu.
4. **Zasady ochrony dziedzictwa kulturowego i zabytków, w tym krajobrazów kulturowych, oraz dóbr kultury współczesnej:** nie ustala się.
5. **Wymagania wynikające z potrzeb kształtowania przestrzeni publicznych:** nie ustala się.
6. **Zasady kształtowania zabudowy oraz wskaźniki zagospodarowania terenu:**

- 1) typ zabudowy: nie ustala się;
 - 2) ustala się nieprzekraczalne linie zabudowy wyznaczone na rysunku planu;
 - 3) dopuszcza się sytuowanie budynków w odległości 1,5 m od granicy lub bezpośrednio przy granicy z sąsiednią działką budowlaną;
 - 4) maksymalna wielkość powierzchni zabudowy w stosunku do powierzchni działki budowlanej: 80 %;
 - 5) minimalny udział procentowy powierzchni biologicznie czynnej, liczonej w stosunku do powierzchni działki budowlanej: 20%;
 - 6) ustala się, że minimum 50% wymaganego minimalnego udziału procentowego powierzchni biologicznie czynnej (liczonej w stosunku do powierzchni działki budowlanej) winna spełniać następujące warunki (łącznie):
 - a) realizacja w formie zakomponowanej zieleni urządzonej,
 - b) realizacja poza obrysem istniejących i projektowanych obiektów budowlanych oraz urządzeń budowlanych z nimi związanych, w tym poza obrysem kondygnacji podziemnych,
 - c) realizacja w formie pozwalającej na wegetację roślinności wysokiej;
 - 7) wysokość zabudowy mieszkaniowej: nie więcej niż V kondygnacji nadziemnych;
 - 8) intensywność zabudowy: nie więcej niż 4,0;
 - 9) kształt dachu: płaski;
 - 10) kąt nachylenia połaci dachowych: nie więcej niż 45°;
 - 11) dopuszcza się realizację dachu zielonego o charakterze intensywnym lub ekstensywnym, lub obu rodzajów jednocześnie;
 - 12) w przypadku realizacji dachu zielonego dopuszcza się objęcie powierzchni dachu zielonego jako powierzchni terenu biologicznie czynnego, zgodnie z przepisami odrębnymi;
 - 13) zakazuje się stosowania jaskrawych kolorów pokryć dachów oraz wykończenia elewacji;
 - 14) dopuszcza się realizację błękitno-zielonej infrastruktury oraz obiektów małej retencji wodnej np. ogrodów deszczowych, oczek wodnych, małych zbiorników retencyjnych itp.;
 - 15) minimalna liczba miejsc parkingowych – zgodnie z ustaleniami §7;
 - 16) sposób realizacji miejsc parkingowych: garaże wbudowane, garaże podziemne, naziemne miejsca parkingowe.
7. **Granice i sposoby zagospodarowania terenów lub obiektów podlegających ochronie, na podstawie odrębnych przepisów, terenów górniczych, a także obszarów szczególnego zagrożenia powodzią, obszarów osuwania się mas ziemnych, krajobrazów priorytetowych określonych w audycie krajobrazowym oraz w planach zagospodarowania przestrzennego województwa:** nie ustala się.
8. **Szczegółowe zasady i warunki scalania i podziału nieruchomości:** – zgodnie z § 6.
9. **Szczegółne warunki zagospodarowania terenów oraz ograniczenia w ich użytkowaniu, w tym zakaz zabudowy:** w przypadku realizacji nowych miejsc parkingowych należy na dwa miejsca parkingowe zasadzić co najmniej jedno drzewo.
10. **Zasady modernizacji, rozbudowy i budowy systemów komunikacji i infrastruktury technicznej:**
- 1) w zakresie komunikacji ustala się podstawową obsługę komunikacyjną terenu 1MW od dróg publicznych ul. K. Junoszy i ul. M. Ćwiklińskiej zlokalizowanych poza granicami planu oraz poprzez teren oznaczony symbolem 1KDD stanowiący poszerzenie pasa drogowego ulicy M. Ćwiklińskiej;
 - 2) w zakresie infrastruktury technicznej:
 - a) ustala się zaopatrzenie w energię elektryczną za pośrednictwem systemu elektroenergetycznego z możliwością rozbudowy lub przebudowy istniejącego układu zasilającego i przesyłowego lub indywidualnych źródeł energii elektrycznej, zgodnie z przepisami odrębnymi,
 - b) ustala się obsługę telekomunikacyjną zgodnie z przepisami odrębnymi z możliwością rozbudowy lub przebudowy sieci i urządzeń infrastruktury telekomunikacyjnej,
 - c) ustala się zaopatrzenie w wodę w oparciu o istniejące sieci wodociągowe (Ø150 i Ø100 w ul. K. Junoszy), zgodnie z przepisami odrębnymi,
 - d) ustala się odprowadzenie ścieków komunalnych w oparciu o sieci kanalizacji sanitarnej, (Ø0,2 w ul. K. Junoszy, Ø0,25 w ul. Ks. J. Popieluszki), zgodnie z przepisami odrębnymi,
 - e) ustala się odprowadzenie wód opadowych z terenów utwardzonych w oparciu o miejskie sieci kanalizacji deszczowej (Ø0,5 w ul. K. Junoszy, Ø0,5 w ul. M. Ćwiklińskiej) i/lub do własnych

systemów zagospodarowania wód opadowych z pozostałych terenów powierzchniowo do gruntu zgodnie z przepisami odrębnymi,

- f) ustala się zaopatrzenie w gaz w oparciu o istniejące sieci gazowe niskiego ciśnienia (Ø60 - Ø100) po ich rozbudowie, zgodnie z przepisami odrębnymi,
- g) ustala się zaopatrzenie w ciepło z miejskich sieci ciepłowniczych po ich rozbudowie (Ø225, Ø200 i Ø160 w ul. K. Junoszy) lub/i z indywidualnych źródeł ciepła zgodnie z przepisami odrębnymi,
- h) dopuszcza się przebudowę istniejących sieci i urządzeń infrastruktury technicznej kolidujących z projektowanym zagospodarowaniem terenu na podstawie przepisów odrębnych,
- i) dopuszcza się lokalizację instalacji odnawialnych źródeł energii, w tym o mocy powyżej 100 kW (w szczególności instalacji fotowoltaicznych, kolektorów termicznych, instalacji aero lub geotermalnych) zaopatrujących w energię elektryczną, ciepłą i ciepłą, dla instalacji wytwarzających energię z wiatru maksymalną moc ogranicza się do mocy mikroinstalacji, zgodnie z przepisami odrębnymi.

11. Sposób i termin tymczasowego zagospodarowania, urządzania i użytkowania terenów:

- 1) tereny, dla których plan przewiduje przeznaczenie inne od dotychczasowego, mogą być użytkowane w sposób tymczasowy, do czasu zagospodarowania ich zgodnie z planem; na terenach tych zakazuje się budowy nowych obiektów sprzecznych z funkcją przewidzianą w planie;
- 2) do czasu realizacji inwestycji zgodnej z przeznaczeniem terenu ustalonym w planie dopuszcza się zagospodarowanie czasowe tych terenów, ale jedynie w formie:
 - a) naziemnych miejsc parkingowych o nawierzchni niepyłacej,
 - b) zieleni rekreacyjnej i ozdobnej,
 - c) placów zabaw,
 - d) urządzeń sportowo-rekreacyjnych nieuciążliwych,
 - e) lokalizacji obiektów o funkcji usługowej nie związanych trwale z gruntem, w szczególności w formie kiosków, stoisk sezonowych itp.

12. Stawki procentowe, na podstawie których ustala się opłatę, o której mowa w art. 36 ust. 4 ustawy z dnia 27 marca 2003 r. o planowaniu i zagospodarowaniu przestrzennym: ustala się jednorazową opłatę na rzecz miasta od wzrostu wartości nieruchomości, będącego skutkiem wejścia w życie niniejszego planu dla terenów 1MW w wysokości 30 %.

§ 12

Dla terenów 2MW ustala się:

- 1. **Przeznaczenie terenu: Teren zabudowy mieszkaniowej wielorodzinnej.**
- 2. **Zasady ochrony i kształtowania ład przestrzennego:** nakazuje się staranne ukształtowanie i utrzymanie zieleni urządzonej, towarzyszącej budynkom i ciągom komunikacyjnym, w formie zieleni niskiej, średniej i wysokiej.
- 3. **Zasady ochrony środowiska, przyrody i krajobrazu oraz zasady kształtowania krajobrazu:**
 - 1) nakazuje się zachowanie standardów jakości środowiska zgodnie z przepisami odrębnymi;
 - 2) część terenu oznaczonego symbolem 2MW, stanowi Ekologiczny System Obszarów Chronionych (ESOCH);
 - 3) ustala się standard akustyczny – zgodnie z § 8;
 - 4) ustalenia dotyczące ukształtowania terenu, prac niwelacyjnych, nadsypywania terenu – zgodnie z § 9.
- 4. **Zasady ochrony dziedzictwa kulturowego i zabytków, w tym krajobrazów kulturowych, oraz dóbr kultury współczesnej:** nie ustala się.
- 5. **Wymagania wynikające z potrzeb kształtowania przestrzeni publicznych:** nie ustala się.
- 6. **Zasady kształtowania zabudowy oraz wskaźniki zagospodarowania terenu:**
 - 1) typ zabudowy: nie ustala się;
 - 2) ustala się nieprzekraczalne linie zabudowy wyznaczone na rysunku planu;
 - 3) dopuszcza się sytuowanie budynków w odległości 1,5 m od granicy lub bezpośrednio przy granicy z sąsiednią działką budowlaną;
 - 4) maksymalna wielkość powierzchni zabudowy w stosunku do powierzchni działki budowlanej: 50 %;

- 5) minimalny udział procentowy powierzchni biologicznie czynnej, liczonej w stosunku do powierzchni działki budowlanej: 30%;
 - 6) ustala się, że minimum 50% wymaganego minimalnego udziału procentowego powierzchni biologicznie czynnej (liczonej w stosunku do powierzchni działki budowlanej) winna spełniać następujące warunki (łącznie):
 - a) realizacja w formie zakomponowanej zieleni urządzonej,
 - b) realizacja poza obrysem istniejących i projektowanych obiektów budowlanych, oraz urządzeń budowlanych z nimi związanych, w tym poza obrysem kondygnacji podziemnych,
 - c) realizacja w formie pozwalającej na vegetację roślinności wysokiej;
 - 7) wysokość zabudowy mieszkaniowej: nie więcej niż IV kondygnacje nadziemne;
 - 8) intensywność zabudowy: nie więcej niż 1,9;
 - 9) kształt dachu: płaski;
 - 10) kąt nachylenia połąci dachowych: nie więcej niż 45°;
 - 11) dopuszcza się realizację dachu zielonego o charakterze intensywnym lub ekstensywnym, lub obu rodzajów jednocześnie;
 - 12) w przypadku realizacji dachu zielonego dopuszcza się objęcie powierzchni dachu zielonego jako powierzchni terenu biologicznie czynnego, zgodnie z przepisami odrębnymi;
 - 13) zakazuje się stosowania jaskrawych kolorów pokryć dachów oraz wykończenia elewacji;
 - 14) dopuszcza się realizację błękitno-zielonej infrastruktury oraz obiektów małej retencji wodnej np. ogrodów deszczowych, oczek wodnych, małych zbiorników retencyjnych itp.;
 - 15) minimalna liczba miejsc parkingowych – zgodnie z ustaleniami §7;
 - 16) sposób realizacji miejsc parkingowych: garaże wbudowane, garaże podziemne, naziemne miejsca parkingowe.
- 7. Granice i sposoby zagospodarowania terenów lub obiektów podlegających ochronie, na podstawie odrębnych przepisów, terenów górniczych, a także obszarów szczególnego zagrożenia powodzią, obszarów osuwania się mas ziemnych, krajobrazów priorytetowych określonych w audycie krajobrazowym oraz w planach zagospodarowania przestrzennego województwa:** nie ustala się.
- 8. Szczegółowe zasady i warunki scalania i podziału nieruchomości:** – zgodnie z § 6.
- 9. Szczegółne warunki zagospodarowania terenów oraz ograniczenia w ich użytkowaniu, w tym zakaz zabudowy:**
- 1) W ramach terenu 2MW wyznacza się obszar zieleni towarzyszącej, oznaczony graficznie na rysunku planu ukośnym szrafem w kolorze zielonym i symbolem ZT, w obrębie którego ustala się:
 - a) nakaz realizacji zieleni urządzonej w różnej formie (zieleni wysokiej, średniej i niskiej),
 - b) nakaz zachowania minimum 75% obszaru ZT jako powierzchni biologicznie czynnej.
 - 2) W przypadku realizacji nowych miejsc parkingowych należy na dwa miejsca parkingowe zasadzić co najmniej jedno drzewo.
- 10. Zasady modernizacji, rozbudowy i budowy systemów komunikacji i infrastruktury technicznej:**
- 1) w zakresie komunikacji ustala się podstawową obsługę komunikacyjną terenu 2MW od drogi publicznej (ul. Ćwiklińskiej), zlokalizowanej poza granicami planu, poprzez drogę wewnętrzną oznaczoną symbolem 1KR;
 - 2) w zakresie infrastruktury technicznej:
 - a) ustala się zaopatrzenie w energię elektryczną za pośrednictwem systemu elektroenergetycznego z możliwością rozbudowy lub przebudowy istniejącego układu zasilającego i przesyłowego lub indywidualnych źródeł energii elektrycznej, zgodnie z przepisami odrębnymi,
 - b) ustala się obsługę telekomunikacyjną zgodnie z przepisami odrębnymi z możliwością rozbudowy lub przebudowy sieci i urządzeń infrastruktury telekomunikacyjnej,
 - c) ustala się zaopatrzenie w wodę w oparciu o istniejące sieci wodociągowe po ich rozbudowie (Ø150 w ul. M. Ćwiklińskiej), zgodnie z przepisami odrębnymi,
 - d) ustala się odprowadzenie ścieków komunalnych w oparciu o sieci kanalizacji sanitarnej, po ich rozbudowie (w oparciu o kolektor Ø0,6 w terenie poza północną granicą obszaru opracowania, kanał Ø0,2 w terenie 1KR), zgodnie z przepisami odrębnymi,

- e) ustala się odprowadzenie wód opadowych z terenów utwardzonych w oparciu o miejskie sieci kanalizacji deszczowej ($\varnothing 0,3$ w terenie 1KR), i/lub do własnych systemów zagospodarowania wód opadowych z pozostałych terenów powierzchniowo do gruntu zgodnie z przepisami odrębnymi,
- f) ustala się zaopatrzenie w gaz w oparciu o istniejące sieci gazowe niskiego ciśnienia ($\varnothing 60$) po ich rozbudowie zgodnie z przepisami odrębnymi,
- g) ustala się zaopatrzenie w ciepło z miejskich sieci ciepłowniczych po ich rozbudowie lub/i z indywidualnych źródeł ciepła zgodnie z przepisami odrębnymi,
- h) dopuszcza się przebudowę istniejących sieci i urządzeń infrastruktury technicznej kolidujących z projektowanym zagospodarowaniem terenu na podstawie przepisów odrębnych,
- i) dopuszcza się lokalizację instalacji odnawialnych źródeł energii, w tym o mocy powyżej 100 kW (w szczególności instalacji fotowoltaicznych, kolektorów termicznych, instalacji aero lub geotermalnych) zaopatrujących w energię elektryczną, ciepłą i chłod, dla instalacji wytwarzających energię z wiatru maksymalną moc ogranicza się do mocy mikroinstalacji, zgodnie z przepisami odrębnymi.

11. Sposób i termin tymczasowego zagospodarowania, urządzania i użytkowania terenów:

- 1) tereny, dla których plan przewiduje przeznaczenie inne od dotychczasowego, mogą być użytkowane w sposób dotychczasowy, do czasu zagospodarowania ich zgodnie z planem; na terenach tych zakazuje się budowy nowych obiektów sprzecznych z funkcją przewidzianą w planie;
- 2) do czasu realizacji inwestycji zgodnej z przeznaczeniem terenu ustalonym w planie dopuszcza się zagospodarowanie czasowe tych terenów, ale jedynie w formie:
 - a) naziemnych miejsc parkingowych o nawierzchni niepyłującej,
 - b) zieleni rekreacyjnej i ozdobnej,
 - c) placów zabaw,
 - d) urządzeń sportowo-rekreacyjnych nieuciążliwych,
 - e) lokalizacji obiektów o funkcji usługowej nie związanych trwale z gruntem, w szczególności w formie kiosków, stoisk sezonowych itp.

12. Stawki procentowe, na podstawie których ustala się opłatę, o której mowa w art. 36 ust. 4 ustawy z dnia 27 marca 2003 r. o planowaniu i zagospodarowaniu przestrzennym: ustala się jednorazową opłatę na rzecz miasta od wzrostu wartości nieruchomości, będącego skutkiem wejścia w życie niniejszego planu dla terenów 2MW w wysokości 30 %.

§ 13

Dla terenu 1UE ustala się:

1. Przeznaczenie terenu: Teren usług edukacji.

- 1) ustala się lokalizację usług nieuciążliwych, z zakresu **oświaty i wychowania**, w tym w szczególności: żłobki, świetlice, przedszkola, szkoły publiczne, szkoły językowe, ośrodki kształceniowe i szkoleniowe.

2. Zasady ochrony i kształtowania ładu przestrzennego: nakazuje się staranne ukształtowanie i utrzymanie zieleni urządzonej, towarzyszącej budynkom i ciągom komunikacyjnym, w formie zieleni niskiej, średniej i wysokiej.

3. Zasady ochrony środowiska, przyrody i krajobrazu oraz zasady kształtowania krajobrazu:

- 1) nakazuje się zachowanie standardów jakości środowiska zgodnie z przepisami odrębnymi;
- 2) część terenu oznaczonego symbolem 1UE, stanowi Ekologiczny System Obszarów Chronionych (ESOCH);
- 3) ustala się standard akustyczny – zgodnie z § 8;
- 4) ustalenia dotyczące ukształtowania terenu, prac niwelacyjnych, nadsypywania terenu – zgodnie z § 9;
- 5) należy w zagospodarowaniu uwzględnić istniejącą zieleń (drzewa i krzewy);
- 6) w terenie 1UE nakazuje się ochronę istniejących drzew (1 – czereśnia, 2,3 - brzozy brodawkowate) o szczególnych walorach przyrodniczych (lokalizacja oznaczona na rysunku planu), dopuszcza się wykonanie niezbędnych zabiegów pielęgnacyjnych poprawiających stan drzewostanu. W przypadku

konieczności wycinki ze względów sanitarnych bądź bezpieczeństwa – nakaz odtworzenia drzewostanu.

4. **Zasady ochrony dziedzictwa kulturowego i zabytków, w tym krajobrazów kulturowych, oraz dóbr kultury współczesnej:** nie ustala się.

5. **Wymagania wynikające z potrzeb kształtowania przestrzeni publicznych:** nie ustala się.

6. **Zasady kształtowania zabudowy oraz wskaźniki zagospodarowania terenu:**

- 1) typ zabudowy: nie ustala się;
- 2) ustala się nieprzekraczalne linie zabudowy wyznaczone na rysunku planu;
- 3) dopuszcza się sytuowanie budynków w odległości 1,5 m od granicy lub bezpośrednio przy granicy z sąsiednią działką budowlaną;
- 4) dopuszcza się realizację budynku garażowego, gospodarczego lub mieszkalno-gospodarczego – garażowego jako uzupełnienie zabudowy usługowej, w liczbie nie więcej niż jeden budynek na działkę budowlaną;
- 5) maksymalna wielkość powierzchni zabudowy w stosunku do powierzchni działki budowlanej: 40 %;
- 6) minimalny udział procentowy powierzchni biologicznie czynnej, liczonej w stosunku do powierzchni działki budowlanej: 60%;
- 7) ustala się, że minimum 50% wymaganego minimalnego udziału procentowego powierzchni biologicznie czynnej (liczonej w stosunku do powierzchni działki budowlanej) winna spełniać następujące warunki (łącznie):
 - a) realizacja w formie zakomponowanej zieleni urządzonej;
 - b) realizacja poza obrysem istniejących i projektowanych obiektów budowlanych oraz urządzeń budowlanych z nimi związanych, w tym poza obrysem kondygnacji podziemnych,
 - c) realizacja w formie pozwalającej na wegetację roślinności wysokiej;
- 8) wysokość zabudowy usługowej: nie więcej niż II kondygnacje nadziemne;
- 9) wysokość zabudowy dla obiektów gospodarczych i garażowych: nie więcej niż 3,5 m i nie więcej niż I kondygnacja nadziemna;
- 10) intensywność zabudowy: nie więcej niż 0,4;
- 11) kształt dachu: płaski;
- 12) kąt nachylenia połaci dachowych: nie więcej niż 45°;
- 13) dopuszcza się realizację dachu zielonego o charakterze intensywnym lub ekstensywnym, lub obu rodzajów jednocześnie;
- 14) w przypadku realizacji dachu zielonego dopuszcza się objęcie powierzchni dachu zielonego jako powierzchni terenu biologicznie czynnego, zgodnie z przepisami odrębnymi;
- 15) zakazuje się stosowania jaskrawych kolorów pokryć dachów oraz wykończenia elewacji;
- 16) dopuszcza się realizację błękitno-zielonej infrastruktury oraz obiektów małej retencji wodnej np. ogrodów deszczowych, oczek wodnych, małych zbiorników retencyjnych itp.;
- 17) minimalna liczba miejsc parkingowych – zgodnie z ustaleniami §7;
- 18) sposób realizacji miejsc parkingowych: garaże wolnostojące, garaże wbudowane, garaże podziemne, naziemne miejsca parkingowe.

7. **Granice i sposoby zagospodarowania terenów lub obiektów podlegających ochronie, na podstawie odrębnych przepisów, terenów górniczych, a także obszarów szczególnego zagrożenia powodzią, obszarów osuwania się mas ziemnych, krajobrazów priorytetowych określonych w audycie krajobrazowym oraz w planach zagospodarowania przestrzennego województwa:** nie ustala się.

8. **Szczegółowe zasady i warunki scalania i podziału nieruchomości:** – zgodnie z § 6.

9. **Szczegółne warunki zagospodarowania terenów oraz ograniczenia w ich użytkowaniu, w tym zakaz zabudowy:** w ramach terenu IUE wyznacza się obszar zieleni towarzyszącej, oznaczony graficznie na rysunku planu ukośnym szrafem w kolorze zielonym i symbolem ZT, w obrębie którego ustala się:

- a) nakaz realizacji zieleni urządzonej w różnej formie (zieleni wysokiej, średniej i niskiej),
- b) nakaz zachowania minimum 75% obszaru ZT jako powierzchni biologicznie czynnej.

10. **Zasady modernizacji, rozbudowy i budowy systemów komunikacji i infrastruktury technicznej:**

- 1) w zakresie komunikacji ustala się podstawową obsługę komunikacyjną terenu IUE od drogi publicznej (ul. Skautów) poprzez drogi wewnętrzne na działkach nr 84/1 i 15/1 (obr. 26 ark.1) zlokalizowane poza granicami planu;

2) w zakresie infrastruktury technicznej:

- a) ustala się zaopatrzenie w energię elektryczną za pośrednictwem systemu elektroenergetycznego z możliwością rozbudowy lub przebudowy istniejącego układu zasilającego i przesyłowego lub indywidualnych źródeł energii elektrycznej, zgodnie z przepisami odrębnymi,
- b) ustala się obsługę telekomunikacyjną zgodnie z przepisami odrębnymi z możliwością rozbudowy lub przebudowy sieci i urządzeń infrastruktury telekomunikacyjnej,
- c) ustala się zaopatrzenie w wodę w oparciu o istniejące sieci wodociągowe po ich rozbudowie (Ø150 w ul. M. Ćwiklińskiej), zgodnie z przepisami odrębnymi,
- d) ustala się odprowadzenie ścieków komunalnych w oparciu o sieci kanalizacji sanitarnej, po ich rozbudowie (w oparciu o kolektor Ø0,6 w terenie poza północną granicą obszaru opracowania, kanał Ø0,2 w terenie 1UE), zgodnie z przepisami odrębnymi,
- e) ustala się odprowadzenie wód opadowych z terenów utwardzonych w oparciu o miejskie sieci kanalizacji deszczowej (kolektor Ø0,5 w terenie poza wschodnią granicą obszaru opracowania, Ø0,2 w terenie 1UE, Ø0,3 w terenie 1ZP), i/lub do własnych systemów zagospodarowania wód opadowych z pozostałych terenów powierzchniowo do gruntu zgodnie z przepisami odrębnymi,
- f) ustala się zaopatrzenie w gaz w oparciu o istniejące sieci gazowe niskiego ciśnienia (Ø80) po ich rozbudowie zgodnie z przepisami odrębnymi,
- g) ustala się zaopatrzenie w ciepło z miejskich sieci ciepłowniczych po ich rozbudowie (Ø110 w ul. Skautów) lub/i z indywidualnych źródeł ciepła zgodnie z przepisami odrębnymi,
- h) dopuszcza się przebudowę istniejących sieci i urządzeń infrastruktury technicznej kolidujących z projektowanym zagospodarowaniem terenu na podstawie przepisów odrębnych,
- i) dopuszcza się lokalizację instalacji odnawialnych źródeł energii, w tym o mocy powyżej 100 kW (w szczególności instalacji fotowoltaicznych, kolektorów termicznych, instalacji aero lub geotermalnych) zaopatrujących w energię elektryczną, ciepłą i chłód, dla instalacji wytwarzających energię z wiatru maksymalną moc ogranicza się do mocy mikroinstalacji, zgodnie z przepisami odrębnymi.

11. Sposób i termin tymczasowego zagospodarowania, urządzania i użytkowania terenów:

- 1) tereny, dla których plan przewiduje przeznaczenie inne od dotychczasowego, mogą być użytkowane w sposób dotychczasowy, do czasu zagospodarowania ich zgodnie z planem; na terenach tych zakazuje się budowy nowych obiektów sprzecznych z funkcją przewidzianą w planie;
- 2) do czasu realizacji inwestycji zgodnej z przeznaczeniem terenu ustalonym w planie dopuszcza się zagospodarowanie czasowe tych terenów, ale jedynie w formie:
 - a) naziemnych miejsc parkingowych o nawierzchni niepyłającej,
 - b) zieleni rekreacyjnej i ozdobnej,
 - c) placów zabaw,
 - d) urządzeń sportowo-rekreacyjnych nieuciążliwych,
 - e) lokalizacji obiektów o funkcji usługowej nie związanych trwale z gruntem, w szczególności w formie kiosków, stoisk sezonowych itp.

12. Stawki procentowe, na podstawie których ustala się opłatę, o której mowa w art. 36 ust. 4 ustawy z dnia 27 marca 2003 r. o planowaniu i zagospodarowaniu przestrzennym: ustala się jednorazową opłatę na rzecz miasta od wzrostu wartości nieruchomości, będącego skutkiem wejścia w życie niniejszego planu dla terenów 1UE w wysokości 30 %.

§ 14

Dla terenu 1ZP, 2ZP ustala się:

1. Przeznaczenie terenu: Teren zieleni urządzonej.

- 1) ustala się lokalizację funkcji ogólnodostępnej zieleni urządzonej w formie: parków, ogrodów (w tym ogrodów tematycznych), skwerów i zieleńców;
- 2) dopuszcza się lokalizację placów zabaw oraz urządzeń sportowo-rekreacyjnych nieuciążliwych (w tym terenowych).

2. Zasady ochrony i kształtowania ład przestrzennego:

- 1) nakazuje się staranne ukształtowanie i utrzymanie zieleni urządzonej: parkowej, ogrodowej (w tym ogrodów tematycznych), skwerów i zieleńców w szczególności w oparciu o nasadzenia zieleni typowej dla rodzimych ekosystemów;
- 2) pozostałe ustalenia jak w ustępie 6.
3. **Zasady ochrony środowiska, przyrody i krajobrazu kulturowego:**
 - 1) nakazuje się zachowanie standardów jakości środowiska zgodnie z przepisami odrębnymi;
 - 2) część terenów oznaczonych symbolami 1ZP i 2ZP, stanowią Ekologiczny System Obszarów Chronionych (ESOCH);
 - 3) ustala się standard akustyczny – zgodnie z § 8;
 - 4) ustalenia dotyczące ukształtowania terenu, prac niwelacyjnych, nadsypywania terenu – zgodnie z § 9;
 - 5) należy w zagospodarowaniu uwzględnić istniejącą zieleń (drzewa i krzewy);
 - 6) w terenie 1ZP nakazuje się ochronę istniejących drzew (5 – klon pospolity) o szczególnych walorach przyrodniczych (lokalizacja oznaczona na rysunku planu), dopuszcza się wykonanie niezbędnych zabiegów pielęgnacyjnych poprawiających stan drzewostanu. W przypadku konieczności wycinki ze względów sanitarnych bądź bezpieczeństwa – nakaz odtworzenia drzewostanu.
4. **Zasady ochrony dziedzictwa kulturowego, zabytków oraz dóbr kultury współczesnej:** nie ustala się;
5. **Wymagania wynikające z potrzeb kształtowania przestrzeni publicznych:** przestrzenie publiczne należy kształtować w sposób zapewniający estetykę i bezpieczeństwo użytkowników z zastosowaniem rozwiązań zapewniających dostęp osobom ze szczególnymi potrzebami, o których mowa w przepisach odrębnych.
6. **Zasady kształtowania zabudowy oraz wskaźniki zagospodarowania terenu:**
 - 1) zakazuje się lokalizacji zabudowy;
 - 2) linie zabudowy: nie ustala się;
 - 3) wielkość powierzchni zabudowy w stosunku do powierzchni działki budowlanej: nie ustala się;
 - 4) minimalny udział procentowy powierzchni biologicznie czynnej, liczonej w stosunku do powierzchni działki budowlanej: nie mniej niż 70 %;
 - 5) minimalna liczba miejsc parkingowych – zakazuje się za wyjątkiem parkingów dla rowerów;
 - 6) dopuszcza się lokalizację miejsc wypoczynku (ławek, zadaszeń, parkingów dla rowerów) wzdłuż ścieżek rowerowych i ciągów pieszych oraz ogólnodostępnych altan i wiat o funkcjach rekreacyjnych;
 - 7) dopuszcza się realizację infrastruktury technicznej, w tym w szczególności realizację ciągów pieszych, dróg rowerowych oraz oświetlenia;
 - 8) dopuszcza się realizację zbiornika retencyjnego, błękitno-zielonej infrastruktury oraz obiektów małej retencji wodnej np. ogrodów deszczowych, oczek wodnych itp.;
 - 9) ustala się zagospodarowanie zielenią wszystkich wolnych od utwardzenia terenów.
7. **Sposoby zagospodarowania terenów lub obiektów podlegających ochronie, ustalonych na podstawie odrębnych przepisów, w tym terenów górniczych, a także narażonych na niebezpieczeństwo powodzi oraz zagrożonych osuwaniem się mas ziemnych:** nie ustala się.
8. **Szczegółowe zasady i warunki scalania i podziału nieruchomości:** nie ustala się.
9. **Szczegółne warunki zagospodarowania terenów oraz ograniczenia w ich użytkowaniu, w tym zakaz zabudowy:** nie ustala się.
10. **Zasady modernizacji, rozbudowy i budowy systemów komunikacji i infrastruktury technicznej:**
 - 1) w zakresie komunikacji ustala się podstawową obsługę komunikacyjną:
 - a) terenu 1ZP - od terenu drogi publicznej - ul. ks. J. Popiełuszki zlokalizowanej poza granicami planu;
 - b) terenu 2ZP - od terenu drogi publicznej – ul. M. Ćwiklińskiej zlokalizowanej poza granicami planu;
 - 2) w zakresie infrastruktury technicznej:
 - a) ustala się zaopatrzenie w energię elektryczną za pośrednictwem systemu elektroenergetycznego z możliwością rozbudowy lub przebudowy układu zasilającego i przesyłowego lub indywidualnych źródeł energii elektrycznej zgodnie z przepisami odrębnymi,
 - b) ustala się obsługę telekomunikacyjną zgodnie z przepisami odrębnymi po wymaganej rozbudowie lub przebudowie sieci i urządzeń infrastruktury telekomunikacyjnej,

- c) zaopatrzenie w wodę, gaz, ciepło oraz odprowadzenie ścieków komunalnych – nie ustala się,
- d) ustala się odprowadzenie wód opadowych do własnych systemów zagospodarowania wód opadowych lub/i powierzchniowo do gruntu zgodnie z przepisami odrębnymi,
- e) dopuszcza się realizację niezbędnej infrastruktury technicznej, przy spełnieniu wymogów wynikających z przepisów odrębnych,
- f) dopuszcza się przebudowę istniejących sieci i urządzeń infrastruktury technicznej kolidujących z projektowanym zagospodarowaniem terenu i układem komunikacyjnym na podstawie przepisów odrębnych.

11. **Sposób i termin tymczasowego zagospodarowania, urządzania i użytkowania terenów:** zakazuje się.
12. **Stawki procentowe, na podstawie których ustala się opłatę, o której mowa w art. 36 ust. 4 ustawy z dnia 27 marca 2003 r. o planowaniu i zagospodarowaniu przestrzennym:** Ustala się jednorazową opłatę na rzecz miasta od wzrostu wartości nieruchomości, będącego skutkiem wejścia w życie niniejszego planu dla terenu 1ZP i 2ZP w wysokości 1 %.

§ 15

Dla terenu 1KDD ustala się:

1. **Przeznaczenie terenu: Teren pod poszerzenie pasa drogowego drogi dojazdowej.**
2. **Zasady ochrony i kształtowania ładu przestrzennego:** nakazuje się staranne ukształtowanie i utrzymanie zieleni urządzonej, towarzyszącej budynkom i ciągom komunikacyjnym, w formie zieleni niskiej, średniej i wysokiej.
3. **Zasady ochrony środowiska, przyrody i krajobrazu kulturowego:**
 - 1) nakazuje się zachowanie standardów jakości środowiska – zgodnie z przepisami odrębnymi;
 - 2) ustala się standard akustyczny – zgodnie z § 8;
 - 3) działania dotyczące ukształtowania terenu, prac niwelacyjnych i nadsypywania terenu – zgodnie z ustaleniami § 9 planu.
4. **Zasady ochrony dziedzictwa kulturowego, zabytków oraz dóbr kultury współczesnej:** nie ustala się.
5. **Wymagania wynikające z potrzeb kształtowania przestrzeni publicznych:** przestrzenie publiczne należy kształtować w sposób zapewniający estetykę i bezpieczeństwo użytkowników z zastosowaniem rozwiązań zapewniających dostęp osobom ze szczególnymi potrzebami, o których mowa w przepisach odrębnych.
6. **Zasady kształtowania zabudowy oraz wskaźniki zagospodarowania terenu:**
 - 1) szerokość w liniach rozgraniczających poszerzenia: zgodnie z rysunkiem planu, nie mniej niż 8 m;
 - 2) wyznaczony teren przeznaczony dla potrzeb lokalizacji ciągu pieszego i zieleni towarzyszącej drodze;
 - 3) dopuszcza się realizację miejsc parkingowych.
7. **Sposoby zagospodarowania terenów lub obiektów podlegających ochronie, ustalonych na podstawie odrębnych przepisów, w tym terenów górniczych, a także narażonych na niebezpieczeństwo powodzi oraz zagrożonych osuwaniem się mas ziemnych:** nie ustala się.
8. **Szczegółowe zasady i warunki scalania i podziału nieruchomości:** nie ustala się.
9. **Szczegółne warunki zagospodarowania terenów oraz ograniczenia w ich użytkowaniu, w tym zakaz zabudowy:** nie ustala się.
10. **Zasady modernizacji, rozbudowy i budowy systemów komunikacji i infrastruktury technicznej:**
 - 1) ustala się powiązania komunikacyjne z częścią ul. M. Ćwiklińskiej zlokalizowanej poza granicami planu;
 - 2) w zakresie komunikacji ustala się doposażenie terenu drogi publicznej (ul. M. Ćwiklińskiej) zlokalizowanej poza granicami planu o chodnik i zielen towarzyszącą drodze;
 - 3) w zakresie infrastruktury technicznej:
 - a) ustala się zaopatrzenie w energię elektryczną za pośrednictwem systemu elektroenergetycznego z możliwością rozbudowy lub przebudowy układu zasilającego i przesyłowego lub indywidualnych źródeł energii elektrycznej zgodnie z przepisami odrębnymi,
 - b) ustala się obsługę telekomunikacyjną zgodnie z przepisami odrębnymi z możliwością rozbudowy lub przebudowy sieci i urządzeń infrastruktury telekomunikacyjnej,
 - c) zaopatrzenie w wodę, gaz, ciepło oraz odprowadzenie ścieków komunalnych – nie ustala się,

- d) ustala się odprowadzenie wód opadowych z terenów utwardzonych do istniejących miejskich sieci kanalizacji deszczowej lub własnych systemów zagospodarowania wód opadowych, z terenów biologicznie czynnych powierzchniowo do gruntu zgodnie z przepisami odrębnymi,
 - e) dopuszcza się realizację niezbędnej infrastruktury technicznej, przy spełnieniu wymogów wynikających z przepisów odrębnych,
 - f) dopuszcza się przebudowę istniejących sieci i urządzeń infrastruktury technicznej kolidujących z projektowanym zagospodarowaniem terenu na podstawie przepisów odrębnych.
11. **Sposób i termin tymczasowego zagospodarowania, urządzania i użytkowania terenów:** zakazuje się.
12. **Stawki procentowe, na podstawie których ustala się opłatę, o której mowa w art. 36 ust. 4 ustawy z dnia 27 marca 2003 r. o planowaniu i zagospodarowaniu przestrzennym:** Ustala się jednorazową opłatę na rzecz miasta od wzrostu wartości nieruchomości, będącego skutkiem wejścia w życie niniejszego planu dla terenu 1KDD w wysokości 1 %.

§ 16

Dla terenu 1KR ustala się:

1. **Przeznaczenie terenu:** Teren komunikacji drogowej wewnętrznej.
2. **Zasady ochrony i kształtowania ładu przestrzennego:** nakazuje się staranne ukształtowanie i utrzymanie zieleni urządzonej, towarzyszącej budynkom i ciągom komunikacyjnym, w formie zieleni niskiej, średniej i wysokiej.
3. **Zasady ochrony środowiska, przyrody i krajobrazu kulturowego:**
 - 1) nakazuje się zachowanie standardów jakości środowiska - zgodnie z przepisami odrębnymi;
 - 2) część terenu oznaczonego symbolem 1KR, stanowi Ekologiczny System Obszarów Chronionych (ESOCH);
 - 3) ustala się standard akustyczny – zgodnie z § 8;
 - 4) działania dotyczące ukształtowania terenu, prac niwelacyjnych i nadsypywania terenu – zgodnie z ustaleniami § 9 planu.
4. **Zasady ochrony dziedzictwa kulturowego, zabytków oraz dóbr kultury współczesnej:** nie ustala się.
5. **Wymagania wynikające z potrzeb kształtowania przestrzeni publicznych:** przestrzenie publiczne należy kształtować w sposób zapewniający estetykę i bezpieczeństwo użytkowników z zastosowaniem rozwiązań zapewniających dostęp osobom ze szczególnymi potrzebami, o których mowa w przepisach odrębnych.
6. **Zasady kształtowania zabudowy oraz wskaźniki zagospodarowania terenu:**
 - 1) szerokość w liniach rozgraniczających zgodnie z rysunkiem planu, nie mniej niż 8,3 m;
 - 2) przekrój jednojezdniowy o dwóch pasach ruchu z jednostronnym chodnikiem;
 - 3) zielen: dopuszcza się.
7. **Sposoby zagospodarowania terenów lub obiektów podlegających ochronie, ustalonych na podstawie odrębnych przepisów, w tym terenów górniczych, a także narażonych na niebezpieczeństwo powodzi oraz zagrożonych osuwaniem się mas ziemnych:** nie ustala się.
8. **Szczegółowe zasady i warunki scalania i podziału nieruchomości:** nie ustala się.
9. **Szczegółne warunki zagospodarowania terenów oraz ograniczenia w ich użytkowaniu, w tym zakaz zabudowy:** nie ustala się.
10. **Zasady modernizacji, rozbudowy i budowy systemów komunikacji i infrastruktury technicznej:**
 - 1) w zakresie komunikacji ustala się podstawowe powiązanie komunikacyjne terenu 1KR od drogi publicznej (ul. M. Ćwiklińskiej) zlokalizowanej poza granicami planu;
 - 2) w zakresie infrastruktury technicznej:
 - a) ustala się zaopatrzenie w energię elektryczną za pośrednictwem systemu elektroenergetycznego z możliwością rozbudowy lub przebudowy układu zasilającego i przesyłowego lub indywidualnych źródeł energii elektrycznej zgodnie z przepisami odrębnymi,
 - b) ustala się obsługę telekomunikacyjną zgodnie z przepisami odrębnymi z możliwością rozbudowy lub przebudowy sieci i urządzeń infrastruktury telekomunikacyjnej,
 - c) zaopatrzenie w wodę, gaz, ciepło oraz odprowadzenie ścieków komunalnych – nie ustala się,

- d) ustala się odprowadzenie wód opadowych z terenów utwardzonych do istniejących miejskich sieci kanalizacji deszczowej lub własnych systemów zagospodarowania wód opadowych, z terenów biologicznie czynnych powierzchniowo do gruntu zgodnie z przepisami odrębnymi,
 - e) dopuszcza się realizację niezbędnej infrastruktury technicznej, przy spełnieniu wymogów wynikających z przepisów odrębnych,
 - f) dopuszcza się przebudowę istniejących sieci i urządzeń infrastruktury technicznej kolidujących z projektowanym zagospodarowaniem terenu na podstawie przepisów odrębnych.
11. **Sposób i termin tymczasowego zagospodarowania, urządzania i użytkowania terenów:** zakazuje się.
12. **Stawki procentowe, na podstawie których ustala się opłatę, o której mowa w art. 36 ust. 4 ustawy z dnia 27 marca 2003 r. o planowaniu i zagospodarowaniu przestrzennym:** Ustala się jednorazową opłatę na rzecz miasta od wzrostu wartości nieruchomości, będącego skutkiem wejścia w życie niniejszego planu dla terenu 1KR w wysokości 1 %.

§ 17

Dla terenu 1IE ustala się:

1. **Przeznaczenie terenu: Teren elektroenergetyki.**
2. **Zasady ochrony i kształtowania ładu przestrzennego:** nakazuje się staranne ukształtowanie i utrzymanie zieleni urządzonej, w formie zieleni niskiej, średniej i wysokiej.
3. **Zasady ochrony środowiska, przyrody i krajobrazu kulturowego:**
 - 1) nakazuje się zachowanie standardów jakości środowiska - zgodnie z przepisami odrębnymi;
 - 2) ustala się standard akustyczny – zgodnie z § 8;
 - 3) działania dotyczące ukształtowania terenu, prac niwelacyjnych i nadsypywania terenu – zgodnie z ustaleniami § 9 planu;
 - 4) dopuszcza się realizację technicznych elementów bioklimatycznie – zielonej infrastruktury.
4. **Zasady ochrony dziedzictwa kulturowego, zabytków oraz dóbr kultury współczesnej:** nie ustala się;
5. **Wymagania wynikające z potrzeb kształtowania przestrzeni publicznych:** przestrzeń publiczną należy kształtować w sposób zapewniający estetykę i bezpieczeństwo użytkowników z zastosowaniem rozwiązań zapewniających dostęp osobom ze szczególnymi potrzebami, o których mowa w przepisach odrębnych.
6. **Zasady kształtowania zabudowy oraz wskaźniki zagospodarowania terenu:**
 - 1) nieprzekraczalna linia zabudowy: nie ustala się (lokalizacja zabudowy zgodnie z przepisami odrębnymi);
 - 2) minimalny udział procentowy powierzchni biologicznie czynnej, liczonej w stosunku do powierzchni terenu w liniach rozgraniczających: nie ustala się;
 - 3) dopuszcza się sytuowanie budynków w odległości 1,5 m od granicy lub bezpośrednio przy granicy z sąsiednią działką;
 - 4) intensywność zabudowy: nie ustala się;
 - 5) maksymalna wysokość zabudowy: nie więcej niż 3,5 m;
 - 6) dopuszcza się realizację niezbędnych sieci i urządzeń infrastruktury technicznej.
7. **Sposoby zagospodarowania terenów lub obiektów podlegających ochronie, ustalonych na podstawie odrębnych przepisów, w tym terenów górniczych, a także narażonych na niebezpieczeństwo powodzi oraz zagrożonych osuwaniem się mas ziemnych:** nie ustala się.
8. **Szczegółowe zasady i warunki scalania i podziału nieruchomości:** nie ustala się.
9. **Szczegółowe warunki zagospodarowania terenów oraz ograniczenia w ich użytkowaniu, w tym zakaz zabudowy:** ustala się zakaz lokalizacji obiektów niezwiązanych z przeznaczeniem terenu.
10. **Zasady modernizacji, rozbudowy i budowy systemów komunikacji i infrastruktury technicznej:**
 - 1) w zakresie komunikacji ustala się obsługę komunikacyjną terenu 1IE od drogi publicznej (ul. Skautów) poprzez drogi wewnętrzne na działkach nr 84/1 i 15/1 (obr. 26 ark.1) zlokalizowanej poza granicami planu i teren oznaczony symbolem 1UE;
 - 2) w zakresie infrastruktury technicznej:
 - a) ustala się zaopatrzenie w energię elektryczną za pośrednictwem systemu elektroenergetycznego z możliwością rozbudowy lub przebudowy układu zasilającego i przesyłowego lub

- indywidualnych źródeł energii elektrycznej zgodnie z przepisami odrębnymi,
- b) ustala się obsługę telekomunikacyjną zgodnie z przepisami odrębnymi z możliwością rozbudowy lub przebudowy sieci i urządzeń infrastruktury telekomunikacyjnej,
- c) zaopatrzenie w wodę, gaz, ciepło oraz odprowadzenie ścieków komunalnych – nie ustala się,
- d) ustala się odprowadzenie wód opadowych z terenów utwardzonych do istniejących miejskich sieci kanalizacji deszczowej lub własnych systemów zagospodarowania wód opadowych, z terenów biologicznie czynnych powierzchniowo do gruntu zgodnie z przepisami odrębnymi,
- e) dopuszcza się realizację niezbędnej infrastruktury technicznej, przy spełnieniu wymogów wynikających z przepisów odrębnych,
- f) dopuszcza się przebudowę istniejących sieci i urządzeń infrastruktury technicznej kolidujących z projektowanym zagospodarowaniem terenu na podstawie przepisów odrębnych.

11. **Sposób i termin tymczasowego zagospodarowania, urządzania i użytkowania terenów:** zakazuje się.

12. **Stawki procentowe, na podstawie których ustala się opłatę, o której mowa w art. 36 ust. 4 ustawy z dnia 27 marca 2003 r. o planowaniu i zagospodarowaniu przestrzennym:** Ustala się jednorazową opłatę na rzecz miasta od wzrostu wartości nieruchomości, będącego skutkiem wejścia w życie niniejszego planu dla terenu **II E** w wysokości 1 %.

§ 18

Do czasu zagospodarowania terenów zgodnego z ich przeznaczeniem podstawowym lub dopuszczalnym, dopuszcza się dotychczasowy sposób użytkowania gruntów i obiektów.

§ 19

Wykonanie uchwały powierza się Prezydentowi Miasta Lublin.

§ 20

Uchwała wchodzi w życie po upływie 14 dni od ogłoszenia jej w Dzienniku Urzędowym Województwa Lubelskiego.

Przewodniczący Rady Miasta Lublin
Jarosław Pakuła