



ZMIANA MIEJSCOWEGO PLANU ZAGOSPODAROWANIA PRZESTRZENNEGO MIASTA LUBLIN - CZĘŚĆ IVA W REJONIE SPECJALNEJ STREFY EKONOMICZNEJ

Załącznik nr 2
do uchwały nr ...
Rady Miasta Lublin
z dnia ...

OBSZAR 1

IDEOGRAM UZBROJENIA

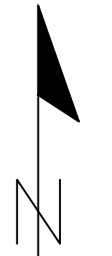

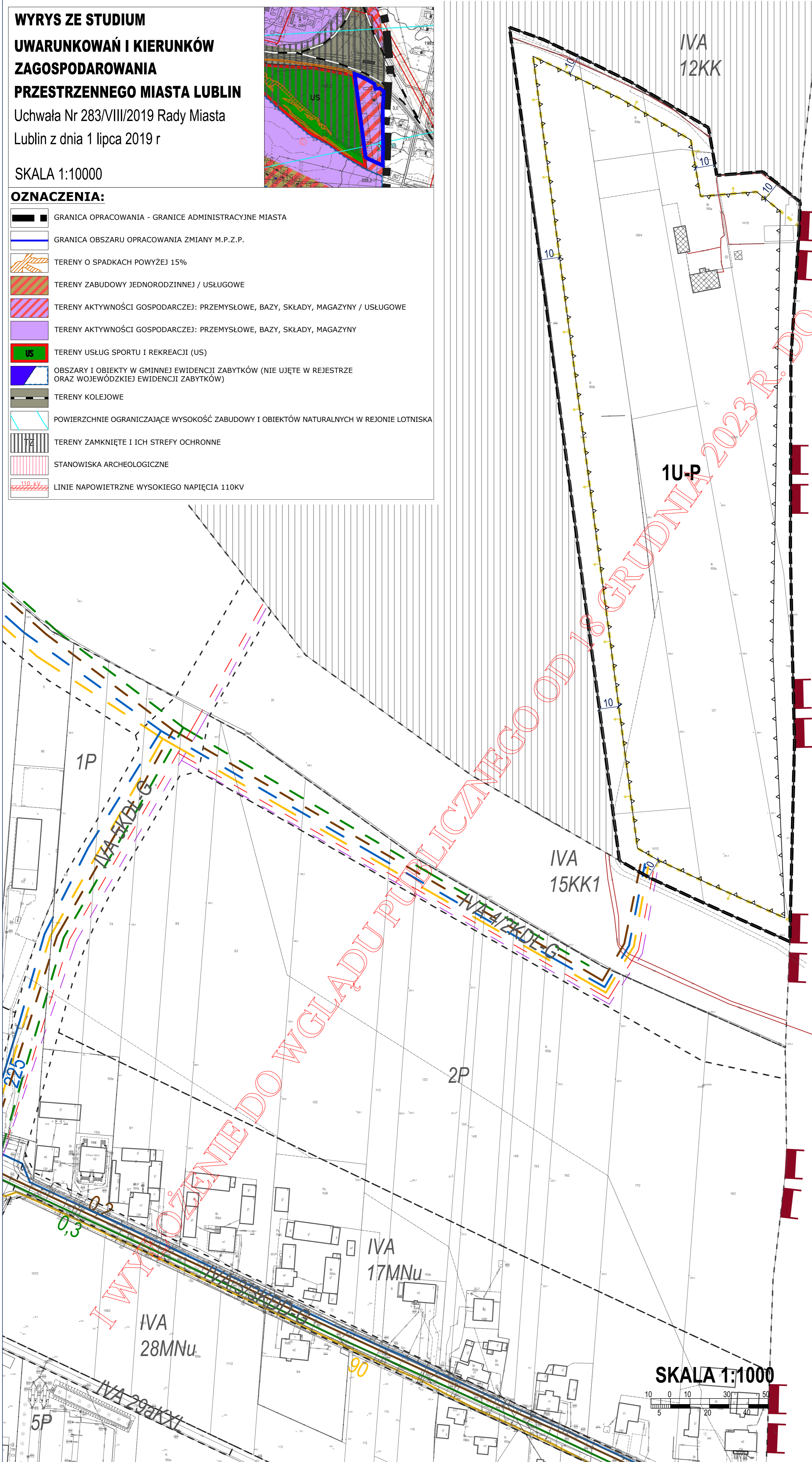
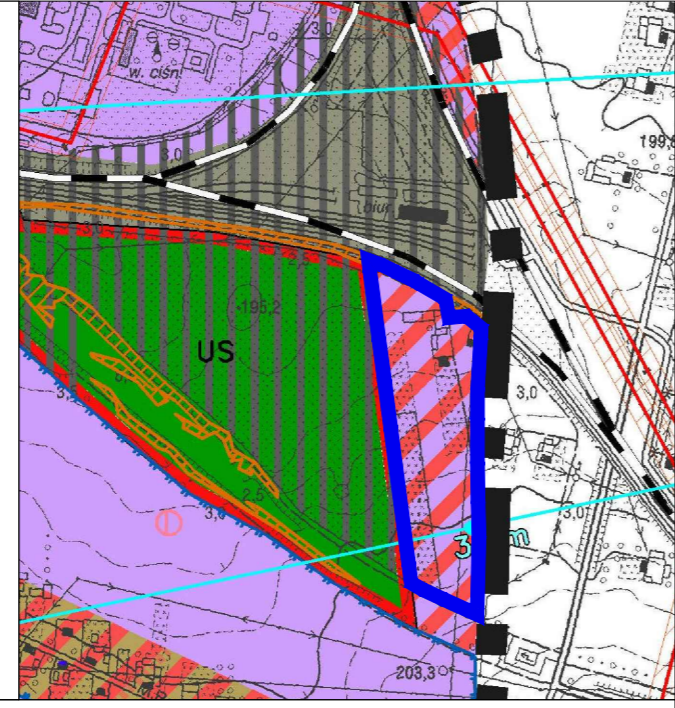
WYRYS ZE STUDIUM UWARUNKOWAŃ I KIERUNKÓW ZAGOSPODAROWANIA PRZESTRZENNEGO MIASTA LUBLIN

Uchwała Nr 283/VIII/2019 Rady Miasta
Lublin z dnia 1 lipca 2019 r

SKALA 1:10000

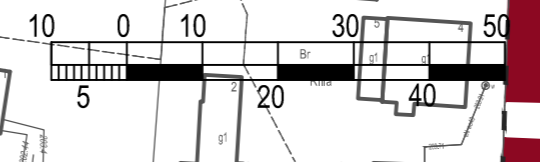
OZNACZENIA:

- GRANICA OPRACOWANIA - GRANICE ADMINISTRACYJNE MIASTA
- GRANICA OBSZARU OPRACOWANIA ZMIANY M.P.Z.P.
- TERENY O SPADKACH POWYŻEJ 15%
- TERENY ZABUDOWY JEDNORODZINNEJ / USŁUGOWE
- TERENY AKTYWNOŚCI GOSPODARCZEJ: PRZEMYSŁOWE, BAZY, SKŁADY, MAGAZYNY / USŁUGOWE
- TERENY AKTYWNOŚCI GOSPODARCZEJ: PRZEMYSŁOWE, BAZY, SKŁADY, MAGAZYNY
- TERENY USŁUG SPORTU I REKREACJI (US)
- OBSZARY I OBIEKTY W GMINNEJ EWIDENCJI ZABYTKÓW (NIE UJĘTE W REJESTRZE ORAZ WOJEWÓDZKIEJ EWIDENCJI ZABYTKÓW)
- TERENY KOLEJOWE
- POWIERZCHNIE OGRANICZAJĄCE WYSOKOŚĆ ZABUDOWY I OBIEKTÓW NATURALNYCH W REJONIE LOTNISKA
- TERENY ZAMKNIĘTE I ICH STREFY OCHRONNE
- STANOWISKA ARCHEOLOGICZNE
- LINIE NAPOWIETRZNE WYSOKIEGO NAPIĘCIA 110KV



USTALENIA OBOWIĄZUJĄCE	
	granica obszaru objętego planem
	linia rozgraniczająca tereny o różnym przeznaczeniu lub różnych zasadach zagospodarowania
	nieprzekraczalna linia zabudowy
U-P	tereny usług lub produkcji
	strefa, w której obowiązują szczególne warunki zagospodarowania oraz ograniczenia w użytkowaniu, wynikające z przepisów odrębnych w zakresie transportu kolejowego
Obszar objęty planem w całości zawiera się w powierzchniach ograniczających wysokość zabudowy i obiektów naturalnych w rejonie lotniska Lublin - 237 m n.p.m.	
ELEMENTY INFORMACYJNE	
	budynek istniejący
	kolejowe tereny zamknięte
	linie rozgraniczające oraz symbole terenów poza obszarem planu
	granica miasta
ELEMENTY INFORMACYJNE - IDEOGRAM UZBROJENIA	
	uzbrojenie terenu - sieć kablowa niskiego napięcia / średniego napięcia (istn.)
	uzbrojenie terenu - sieć wodociągowa (istn.)
	uzbrojenie terenu - sieć gazowa średniego ciśnienia (istn./plan.)
	uzbrojenie terenu - kanalizacja sanitarna (istn./plan.)
	uzbrojenie terenu - kanalizacja deszczowa (istn./plan.)
	uzbrojenie terenu - sieć telekomunikacyjna (plan.)

SKALA 1:1000



MAPA ZASADNICZA ORAZ EWIDENCYJNA POZYSKANA Z PAŃSTWOWEGO ZASOBU GEODEZYJNEGO I KARTOGRAFICZNEGO - PROWADZONEGO PRZEZ PREZYDENTA MIASTA LUBLIN

URZĄD MIASTA LUBLIN

UKŁAD WSPÓŁRZĘDNYCH: PL-2000

WYDZIAŁ PLANOWANIA