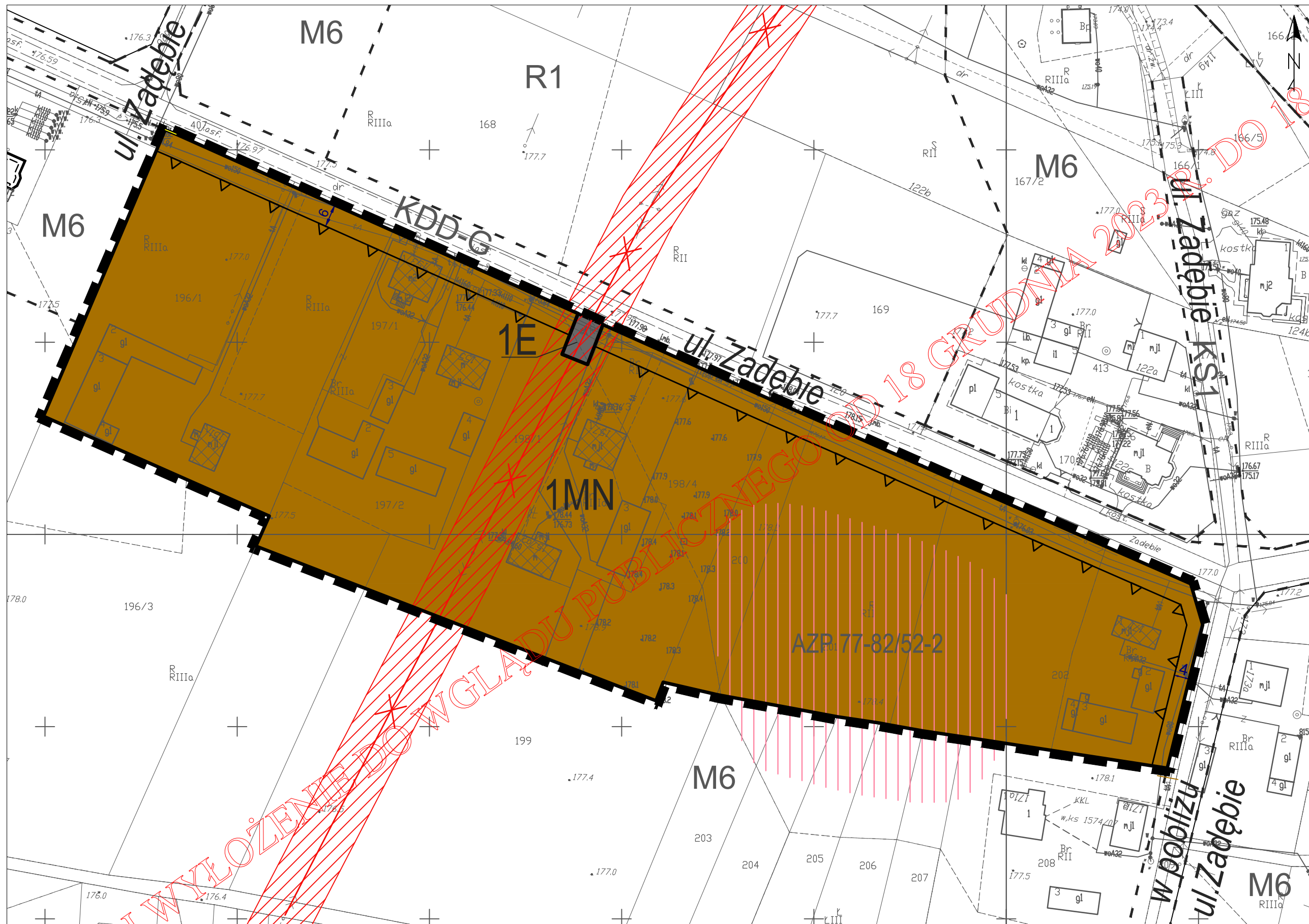




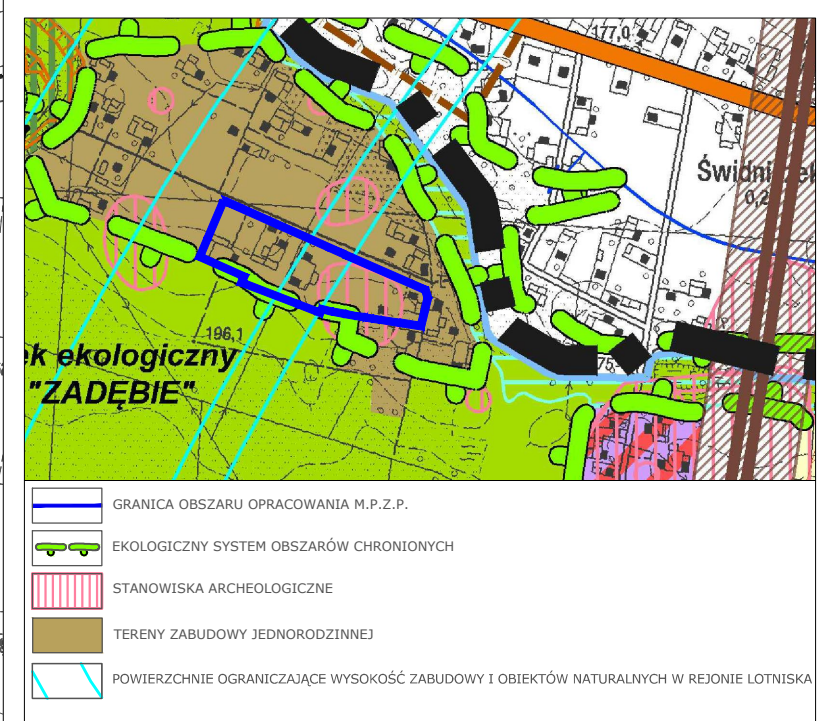
MIASTO LUBLIN
ZMIANA MIEJSCOWEGO PLANU ZAGOSPODAROWANIA PRZESTRZENNEGO
MIASTA LUBLIN - CZĘŚĆ IV OBSZAR J- REJON UL. ZADĘBIE
SKALA 1:1000

ZAŁĄCZNIK NR 1
do Uchwały Nr
Rady Miasta Lublin
z dnia

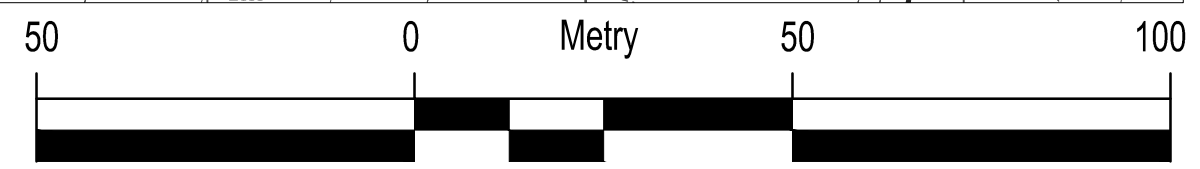


USTALENIA OBOWIĄZUJĄCE	
	granica obszaru objętego planem
	linia rozgraniczająca tereny o różnym przeznaczeniu lub różnych zasadach zagospodarowania
	nieprzekraczalna linia zabudowy
MN	teren zabudowy mieszkaniowej jednorodzinnej
E	teren infrastruktury technicznej - elektroenergetyka
	stanowisko archeologiczne
	linia napowietrzna średniego napięcia ze strefą ochronną 15 m. (po 7,5 m. od osi linii) docelowo do likwidacji, przebudowy lub skablowania
ELEMENTY INFORMACYJNE	
	budynki istniejące (wybrane)
KS KDŁ-P	linie rozgraniczające oraz symbole terenów poza obszarem planu

WYRYS ZE STUDIUM UWARUNKOWAŃ I KIERUNKÓW ZAGOSPODAROWANIA PRZESTRZENNEGO MIASTA LUBLIN - Uchwała nr 283/VIII/2019 Rady Miasta Lublin z dnia 1 lipca 2019 r. SKALA 1 : 10 000



	GRANICA OBSZARU OPRACOWANIA M.P.Z.P.
	EKOLOGICZNY SYSTEM OBSZARÓW CHRONIONYCH
	STANOWISKA ARCHEOLOGICZNE
	TERENY ZABUDOWY JEDNORODZINNEJ
	POWIERZCHNIE OGRANICZAJĄCE WYSOKOŚĆ ZABUDOWY I OBIEKTÓW NATURALNYCH W REJONIE LOTNISKA



URZĄD MIASTA LUBLIN
WYDZIAŁ PLANOWANIA