

Uchwała Nr.....
Rady Miasta Lublin
z dnia..... r.

**w sprawie zmiany miejscowego planu zagospodarowania przestrzennego miasta Lublin – część
IVA w rejonie Specjalnej Strefy Ekonomicznej –
obszar 4**

Na podstawie art. 18 ust. 2 pkt 5 ustawy z dnia 8 marca 1990 r. o samorządzie gminnym (Dz. U. 2023.40 t.j.) i art. 20 ust. 1 ustawy z dnia 27 marca 2003 r. o planowaniu i zagospodarowaniu przestrzennym (Dz. U. 2023.977 t.j.), w związku z Uchwałą Nr 1146/XXXVII/2022 Rady Miasta Lublin z dnia 31 marca 2022 r. w sprawie przystąpienia do sporządzenia zmian miejscowych planów zagospodarowania przestrzennego miasta Lublin – część IVA w rejonie Specjalnej Strefy Ekonomicznej, Rada Miasta Lublin uchwała, co następuje:

§ 1.

1. Stwierdza się, że projekt zmiany miejscowego planu zagospodarowania przestrzennego miasta Lublin – część IVA w rejonie Specjalnej Strefy Ekonomicznej – obszar 4 nie narusza ustaleń „Studium uwarunkowań i kierunków zagospodarowania przestrzennego miasta Lublin” przyjętego uchwałą Nr 283/VIII/2019 Rady Miasta Lublin z dnia 1 lipca 2019 r.
2. Uchwała się zmianę miejscowego planu zagospodarowania przestrzennego miasta Lublin – część IVA w rejonie Specjalnej Strefy Ekonomicznej – obszar 4, w granicach określonych na załączniku nr 1 – zwaną dalej planem.

§ 2.

1. Część tekstowa planu stanowi treść niniejszej uchwały.
2. Załącznikami do niniejszej uchwały są:
 - 1) rysunek planu w skali 1:1000 (załącznik nr 1);
 - 2) ideogram uzbrojenia w skali 1:1000 (załącznik nr 2);
 - 3) rozstrzygnięcie o sposobie rozpatrzenia uwag do projektu planu (załącznik nr 3);
 - 4) rozstrzygnięcie o sposobie realizacji, zapisanych w planie, inwestycji z zakresu infrastruktury technicznej, które należą do zadań własnych gminy oraz zasadach ich finansowania (załącznik nr 4);
 - 5) dane przestrzenne - dokument elektroniczny (załącznik nr 5).

§ 3.

1. Wyjaśnienia pojęć użytych w niniejszym planie:
 - 1) **dach płaski** – należy przez to rozumieć dach o spadku połaci dachowych pod kątem mniejszym niż 12°;
 - 2) **dach stromy** – dach o spadku połaci dachowych pod kątem większym lub równym 12°, za dach stromy uważa się również dach w kształcie kopuły, kolebki itp.;
 - 3) **dach zielony** – wielowarstwowe pokrycie dachowe z nasadzeniami roślin wieloletnich wraz z elementami towarzyszącymi (m.in. studzienki rewizyjne, zabezpieczenia antykorozyjne), gdzie warstwa wegetacyjna posiada grubość umożliwiającą wielosezonową wegetację, takie jak:
 - a) dach zielony intensywny – pokrycie dachowe z nasadzeniami roślin wieloletnich w formie zieleni niskiej, średniej i wysokiej, z użyciem drzew i krzewów,
 - b) dach zielony ekstensywny – pokrycie dachowe z nasadzeniami roślin wieloletnich niskich (m.in. w formie zadarniającej), które są w stanie samodzielnie się utrzymać i rozwijać;
 - 4) **detale urbanistyczne** – elementy zagospodarowania i urządzenia przestrzeni otwartej mające na celu nadanie jej cech indywidualnych, takie jak: nawierzchnie placów i ciągów komunikacyjnych, oświetlenie terenu, mury oporowe, schody terenowe, rampy, donice, pergole, altany, ogrodzenia, balustrady, ławki, śmietniki, rzeźby, wodotryski i inne;
 - 5) **działka budowlana** – nieruchomości gruntowa lub działka gruntu, której wielkość, cechy geometryczne, dostęp do drogi publicznej oraz wyposażenie w urządzenia infrastruktury

- technicznej spełniają wymogi realizacji obiektów budowlanych wynikające z odrębnych przepisów i aktów prawa miejscowego, zgodnie z znaczeniem pojęciowym określonym w ustawie o planowaniu i zagospodarowaniu przestrzennym;
- 6) **działka inwestycyjna** – działka budowlana, zespół działek lub część działki przewidzianej do wydzielenia, na których realizuje się inwestycję objętą jednym, ewentualnie etapowym pozwoleniem na budowę;
 - 7) **infrastruktura techniczna** – sieci przesyłowe (podziemne, naziemne lub nadziemne), urządzenia i związane z nimi obiekty, w tym instalacje odnawialnych źródeł energii, służące w szczególności do obsługi obszaru objętego planem w zakresie: komunikacji (w tym: drogi pożarowe, dojazdy, chodniki), zaopatrzenia w wodę, ciepło, chłód, zaopatrzenia w energię elektryczną, zaopatrzenia w paliwa gazowe, odprowadzania ścieków, odprowadzania i/lub zagospodarowania wód opadowych, usuwania odpadów, telekomunikacji, radiokomunikacji i radiolokacji, a także inne przewody i urządzenia służące zaspokajaniu potrzeb bytowych użytkowników nieruchomości;
 - 8) **intensywność zabudowy** – wskaźnik powierzchni całkowitej zabudowy w odniesieniu do powierzchni działki budowlanej, zgodnie ze znaczeniem pojęciowym określonym w ustawie o planowaniu i zagospodarowaniu przestrzennym;
 - 9) **kondygnacja** – zgodnie ze znaczeniem pojęciowym określonym w przepisach odrębnych;
 - 10) **linie rozgraniczające** – linie ciągle wyznaczające na rysunku planu granice terenów o różnym przeznaczeniu lub różnych zasadach zagospodarowania;
 - 11) **miejsce parkingowe** – miejsce do parkowania, miejsce postojowe, stanowisko postojowe;
 - 12) **miejscowa retencja** – rozwiązania techniczne umożliwiające zmniejszenie ilości lub/i czasowe spowolnienie odpływu wód opadowych i roztopowych odprowadzanych do sieci kanalizacji deszczowej z terenu działki inwestycyjnej;
 - 13) **modernizacja** – wykonywanie robót budowlanych polegających na trwałym ulepszeniu, unowocześnieniu, zwiększeniu użyteczności, lub podniesieniu standardu istniejącego obiektu budowlanego; wyrażenie „modernizacja” mieści się w zakresie pojęciowym „remontu” i „przebudowy”, określonych w przepisach odrębnych;
 - 14) **nieprzekraczalna linia zabudowy** – linia poza którą zakazuje się sytuowania zabudowy; linia nie dotyczy: balkonów, wykuszy, loggii, gzymsów, okapów, podokienników, zadaszeń nad wejściami, ryzalitów, przedsionków, schodów zewnętrznych, pochylni, tarasów, części podziemnych obiektów budowlanych, detali urbanistycznych oraz budowli naziemnych będących liniami przesyłowymi, sieciami uzbrojenia terenu oraz budowlami infrastruktury technicznej;
 - 15) **parking w zieleni** – zgrupowanie naziemnych miejsc parkingowych o utwardzonej nawierzchni w otoczeniu zieleni urządzonej, wyposażone w systemy odwadniające wraz z separatorami substancji ropopochodnych, zgodnie z przepisami odrębnymi; w ramach parkingu w zieleni należy zapewnić na 1 miejsce do parkowania, nie mniej niż 1,0 m² zieleni urządzonej, w tym nie mniej niż 1 drzewo lub krzew na 4 miejsca do parkowania;
 - 16) **pionowe ogrody** – systemy elewacyjne z nasadzeniami roślin na pionowych ścianach lub pnącej roślinności na elewacjach budynków z jednoczesnym zagospodarowaniem wód opadowych i roztopowych lub z wykorzystaniem innych systemów nawadniających umożliwiających wegetację roślin;
 - 17) **powierzchnia biologicznie czynna** – teren biologicznie czynny, zgodnie ze znaczeniem pojęciowym określonym w przepisach odrębnych;
 - 18) **powierzchnia całkowita** – suma powierzchni wszystkich kondygnacji budynku, mierzona (z wyłączeniem tynków i okładzin) po obrysie - zewnętrznym budynku, na poziomie posadzki pomieszczeń lub części pomieszczeń o wysokości ponad 1,90 m, zamkniętych i przekrytych ze wszystkich stron; do powierzchni całkowitej nie wlicza się nadbudówek takich jak maszynownie dźwigu, centrale wentylacyjne, klimatyzacje lub kotłownie oraz powierzchni loggii, balkonów, galerii, tarasów;
 - 19) **powierzchnia użytkowa** – powierzchnia całkowita pomniejszona o powierzchnie zajęte pod: konstrukcję i elementy budowlane (takie jak: podpory, kolumny, filary, szyby, kominy),

- instalacje i pomieszczenia techniczne instalacji ogólnobudowlanych, komunikacji (takie jak: korytarze, klatki schodowe, dźwigi, przenośniki, wewnętrzne rampy i pochylnie, poczekalnie; powierzchnie zajęte przez urządzenia wbudowane przeznaczone do ruchu ogólnie dostępnego; wbudowane garaże i parkingi); powierzchnie pomieszczeń o zróżnicowanej wysokości w obrębie jednej kondygnacji są obliczane oddzielnie;
- 20) **powierzchnia zabudowy** – powierzchnia terenu zajęta przez budynek w stanie wykończonym; powierzchnia zabudowy jest wyznaczona przez rzut pionowy zewnętrznych krawędzi budynku na powierzchnię terenu; do powierzchni zabudowy nie wlicza się:
 - a) powierzchni obiektów budowlanych ani ich części nie wystających ponad powierzchnię terenu,
 - b) powierzchni elementów drugorzędnych, np. schodów zewnętrznych, daszków, markiz, występów dachowych, oświetlenia zewnętrznego,
 - c) powierzchni zajmowanej przez wydzielone obiekty pomocnicze (np. szklarnie, altany);
 - 21) **przepisy odrębne** – przepisy obowiązujących ustaw wraz z aktami wykonawczymi;
 - 22) **przeznaczenie terenu** – funkcjonalne przeznaczenie w kategoriach funkcji urbanistycznych obszaru wyznaczonego na rysunku planu liniami rozgraniczającymi i oznaczone symbolem literowym i cyfrowym;
 - 23) **przeznaczenie tymczasowe** – inne kategorie przeznaczenia terenu niż podstawowe i dopuszczone, przypisane danemu terenowi w określonym horyzoncie czasowym;
 - 24) **stanowisko postojowe dla rowerów** – miejsce przeznaczone do długiego lub krótkiego pozostawienia roweru dostępne bezpośrednio z poziomu terenu lub za pomocą pochylni, w którym możliwe jest przymocowanie przynajmniej ramy lub jednego z kół do elementu trwale związanego z podłożem lub budynkiem;
 - 25) **techniczne elementy błękitno-zielonej infrastruktury** – elementy zagospodarowania i urządzenia typu: ogrody deszczowe, zbiorniki retencyjne, sztuczne mokradła, niecki i rowy bioretencyjne, rowy infiltracyjne, rabaty i świetniki systemowe, dachy zielone, ogrody wertykalne, zielona architektura (np.: zielone przystanki, ogrody kieszonkowe), nawierzchnie przepuszczalne i podłoża strukturalne, studnie chłonne, muldy, zadrzewione rigole, suche zbiorniki, inne obiekty o funkcjach retencyjnych i infiltracyjnych oraz systemy zrównoważonego gospodarowania wodą deszczową;
 - 26) **teren** – obszar o określonym przeznaczeniu podstawowym, wyznaczony na rysunku planu liniami rozgraniczającymi i oznaczony symbolem literowo-cyfrowym;
 - 27) **uciążliwość** – zjawisko lub stan, dokuczliwy dla otoczenia lub utrudniający życie, a polegający na emitowaniu zanieczyszczeń: powietrza, wód, gruntu, a także emisji: nieprzyjemnych zapachów, hałasu, wibracji lub/i szkodliwego promieniowania, przekraczających wyznaczone przepisami odrębnymi standardy jakości środowiska;
 - 28) **własne systemy zagospodarowania wód opadowych** – rozwiązania techniczne pozwalające na częściowe lub całkowite zagospodarowanie wód opadowych i roztopowych na terenie działki inwestycyjnej;
 - 29) **wysokość zabudowy** – wysokość budynku mierzona od poziomu terenu przy najniżej położonym wejściu do budynku (lub jego części), znajdującym się na pierwszej kondygnacji nadziemnej budynku, do poziomu najwyższego elementu budynku - kalenicy, atyki, bądź najwyższej położonego punktu dachu, z wyłączeniem infrastruktury komunikacyjnej, instalacji i elementów technicznych, takich jak: anteny, maszty odgromnikowe, kominy, klimatyzatory, nadbudówki nad dachami (np: maszynownie dźwigów, centrale wentylacyjne, klimatyzacyjne, kotłownie), które nie podwyższają optycznie zabudowy; dopuszcza się mierzenie wysokości oddzielnie dla poszczególnych części budynku;
 - 30) **zabudowa** – podstawowy element zagospodarowania terenu w formie budynku lub zespołu budynków, istniejących lub projektowanych, zlokalizowanych na danym terenie lub działce;
 - 31) **zachowanie istniejącej zabudowy** – utrzymanie istniejącej zabudowy wraz z dopuszczeniem jej remontów, modernizacji przebudowy, przy czym w wypadku rozbiórki nowy obiekt musi powstać zgodnie z ustaleniami planu;
 - 32) **zagospodarowanie tymczasowe** – zagospodarowanie nowe, inne niż zagospodarowanie


istniejące w dniu wejścia w życie planu, niezgodne z ustaleniami planu w zakresie przeznaczenia terenu lub określonych w nim warunków, standardów i parametrów, które po terminie na jaki zostało dopuszczone powinny ulec likwidacji; obiekty tymczasowe zgodne z ustaleniami planu nie są zagospodarowaniem tymczasowym.


2. Pojęcia niezdefiniowane w ust. 1 należy rozumieć zgodnie z przepisami odrębnymi lub zgodnie z ogólnie przyjętymi normami.


§ 4.


1. Teren wyznaczony na rysunku planu liniami rozgraniczającymi oznaczono symbolami literowymi odpowiadającymi kategoriom funkcji urbanistycznych określonych w planie oraz numerem porządkowym rozpoczynającym się od nr 1.
2. **1** (cyfra arabska) – oznacza numer porządkowy terenu wydzielonego liniami rozgraniczającymi.
3. **U-P** – symbole literowe terenów, określające ich funkcjonalne przeznaczenie odpowiadające kategoriom funkcji urbanistycznych.
4. Oznaczenie terenu różnymi symbolami literowymi rozdzielonymi łącznikiem oznacza możliwość realizacji na terenie inwestycji o funkcji urbanistycznej odpowiadającej pierwszemu lub drugiemu z symboli literowych, bądź obu funkcji urbanistycznych, zgodnie z ustaleniami szczegółowymi dla terenów.
5. Oznaczenia graficzne użyte w planie:

- 1) ustalenia obowiązujące:

	granica obszaru objętego planem
---	---------------------------------


	linia rozgraniczająca tereny o różnym przeznaczeniu lub różnych zasadach zagospodarowania
---	---


	nieprzekraczalna linia zabudowy
---	---------------------------------

	teren usług lub produkcji
---	---------------------------

	powierzchnie ograniczające wysokość zabudowy i obiektów naturalnych w rejonie lotniska
---	--

- 2) elementy informacyjne:

	budynek istniejący
---	--------------------

	linie rozgraniczające oraz symbole terenów poza obszarem planu
---	--

6. Ustaleniami planu są następujące oznaczenia graficzne:
 - 1) granica obszaru objętego planem;
 - 2) linie rozgraniczające tereny o różnym przeznaczeniu lub różnych zasadach zagospodarowania;
 - 3) nieprzekraczalne linie zabudowy;
 - 4) symbole (oznaczenia literowe i cyfrowe) terenów o różnym przeznaczeniu lub różnych zasadach zagospodarowania;
 - 5) powierzchnie ograniczające wysokość zabudowy i obiektów naturalnych w rejonie lotniska.
7. Umieszczone na rysunku planu oznaczenia graficzne nie wymienione w ust. 6 mają charakter informacyjny, w szczególności: szpaler drzew, linie rozgraniczające oraz symbole terenów poza granicami planu.

§ 5.

Oznaczenia literowe dotyczące przeznaczenia terenu wydzielonego liniami rozgraniczającymi użyte w niniejszym planie: **U-P** – teren usług lub produkcji.

§ 6.

1. Ustala się wskaźniki parkingowe do obliczania zapotrzebowania inwestycji na miejsca parkingowe dla samochodów osobowych:
 - 1) obiekty usług administracji i biur - nie mniej niż 1 miejsce parkingowe na 20 m² powierzchni użytkowej;
 - 2) obiekty handlowe o powierzchni sprzedaży do 2000 m² – nie mniej niż 3,2 miejsca parkingowego na 100 m² powierzchni sprzedaży;
 - 3) obiekty handlowe o powierzchni sprzedaży powyżej 2000 m² – nie mniej niż 3,5 miejsca parkingowego na 100 m² powierzchni sprzedaży;
 - 4) obiekty gastronomiczne (restauracje, kawiarnie, bary) – nie mniej niż 20 miejsc parkingowych na 100 miejsc konsumpcyjnych;
 - 5) rzemiosło usługowe – nie mniej niż 2 miejsca parkingowe na 100 m² powierzchni użytkowej;
 - 6) centra usługowo-wystawiennicze – nie mniej niż 4 miejsca parkingowe na 100 m² powierzchni użytkowej;
 - 7) place składowe, hurtownie, magazyny, sprzedaż towarów masowych – nie mniej niż 3 miejsca parkingowe na 1000 m² powierzchni składowej;
 - 8) obiekty usług i produkcji wysokich technologii – nie mniej niż 35 miejsc parkingowych na 100 zatrudnionych na najliczniejszej zmianie;
 - 9) inne obiekty produkcyjne – nie mniej niż 20 miejsc parkingowych na 100 osób zatrudnionych na najliczniejszej zmianie;
 - 10) warsztaty pojazdów mechanicznych – nie mniej niż 4 miejsca parkingowe na 1 stanowisko naprawcze;
 - 11) stacje paliw – nie mniej niż 5 miejsc parkingowych na 1 obiekt.
2. W przypadkach nieokreślonych wyżej ilość miejsc parkingowych dla samochodów należy dostosować do indywidualnych potrzeb związanych z realizacją konkretnej funkcji, jednak w ilości nie mniejszej niż 1 miejsce parkingowe na każde pełne 50 m² powierzchni użytkowej.
3. Wskaźniki określone w ust. 1 i 2 stosuje się także w odniesieniu do wyodrębnionych lokali lub części obiektów (wraz z pomieszczeniami pomocniczymi) przewidzianych pod określoną funkcję.
4. Miejsca parkingowe według wskaźników określonych w ust. 1 i ust. 2 należy lokalizować na terenie działki inwestycyjnej, chyba że ustalenia szczegółowe stanowią inaczej.
5. W ramach powyższego bilansu należy uwzględnić stanowiska parkingowe dla pojazdów zaopatrzonego w kartę parkingową:
 - 1) 1 stanowisko - jeżeli liczba miejsc parkingowych wynosi 6 – 15;
 - 2) 2 stanowiska - jeżeli liczba miejsc parkingowych wynosi 16 – 40;
 - 3) 3 stanowiska - jeżeli liczba miejsc parkingowych wynosi 41 – 100;
 - 4) 4% ogólnej liczby miejsc parkingowych jeżeli ich liczba wynosi więcej niż 100.
6. Ustala się wskaźniki minimalnej liczby miejsc parkingowych dla rowerów:
 - 1) dla handlu i usług – nie mniej niż 3 stanowiska postojowe dla rowerów na każde pełne 100 m² powierzchni użytkowej;

- 2) dla biur i urzędów – nie mniej niż 2,5 stanowiska postojowego dla rowerów na każde pełne 100 m² powierzchni użytkowej;
 - 3) pozostałe funkcje – nie mniej niż 1 stanowisko postojowe dla rowerów na każde pełne 5 miejsc parkingowych dla samochodów.
7. Zasady wymienione w ust. 1-5 obowiązują dla wszystkich terenów wydzielonych w granicach obszaru objętego niniejszym planem, chyba że ustalenia szczegółowe terenu stanowią inaczej.

§ 7.

Ustala się następujące zasady dotyczące ukształtowania terenu, prac niwelacyjnych i nadsypywania terenu, obowiązujące dla wszystkich terenów wydzielonych w granicy obszaru objętego planem – określonej graficznie na rysunku planu:

1. Ustala się nakaz zachowania naturalnego ukształtowania terenu.
2. Ustala się zakaz prowadzenia prac niwelacyjnych lub nadsypywania terenu:
 - 1) w sposób zmieniający naturalnie uformowaną rzeźbę terenu o wartość powyżej 1,5 m w stosunku do naturalnej rzędnej terenu, poza obrysem istniejących oraz projektowanych budynków jak i innych obiektów budowlanych, wynikających z ustaleń planu;
 - 2) w sposób utrudniający odpływ wód opadowych, z wyłączeniem:
 - a) realizacji niezbędnych obiektów infrastruktury technicznej, w tym: ulic, dojazdów, dojazdów,
 - b) działań służących zwiększeniu retencji.
3. Dopuszcza się, z uwzględnieniem ust. 1 i 2 zmiany ukształtowania terenu, w związku z:
 - 1) realizacją zabudowy, obiektów infrastruktury technicznej oraz innych elementów zagospodarowania przestrzennego – zgodnie z ustaleniami planu dla poszczególnych terenów;
 - 2) prowadzeniem prac rekultywacyjnych gruntów zdegradowanych.

§ 8.

1. Dopuszcza się możliwość realizacji sieci i urządzeń infrastruktury technicznej nie uwzględnionych w załączniku nr 2 do niniejszej uchwały oraz sytuowania ich poza liniami rozgraniczającymi dróg, w zakresie niezbędnym do zaspokojenia potrzeb użytkowników, przy spełnieniu wymogów wynikających z przepisów odrębnych.
2. Realizacja przewidzianej w planie zabudowy jest możliwa po usunięciu kolizji z istniejącymi sieciami i urządzeniami infrastruktury technicznej.
3. Dopuszcza się możliwość realizacji instalacji odnawialnych źródeł energii o mocy powyżej 100 kW z zastrzeżeniem, że dla instalacji wytwarzających energię z wiatru maksymalną moc ogranicza się do mocy mikroinstalacji, zgodnie z przepisami odrębnymi.

§ 9.

1. Ustala się zasady i warunki scalania i podziału nieruchomości:
 - 1) parametry działek dla terenu oznaczonego na rysunku planu symbolem **1U-P**:
 - a) powierzchnia działki: nie mniej niż 2000 m²,
 - b) szerokość frontu działki: nie ustala się,
 - c) kąt położenia granic działki w stosunku do pasa drogowego: 90° z tolerancją do 20°.
2. Dopuszcza się wydzielenie mniejszej działki gruntu na powiększenie sąsiedniej nieruchomości lub dokonanie regulacji granicy pomiędzy sąsiadującymi nieruchomościami.

§ 10.

Dla terenu **1U-P** ustala się:

1. Przeznaczenie terenu:

Teren usług lub produkcji, pod lokalizację funkcji z zakresu działalności produkcyjno-wytwórczej i składowo-magazynowej (np. produkcja przemysłowa, bazy sprzętu i transportu, składy, magazyny, hurtownie, obiekty produkcyjne wysokich technologii), zabudowy usługowej (np. obiekty usług wysokich technologii, inkubatory przedsiębiorczości, centra technologiczne i logistyczne, parki technologiczne) oraz innych usług, w szczególności z zakresu: administracji i biur (np. urzędy), gastronomii (np. restauracje), handlu, obiektów handlowo – usługowych o powierzchni sprzedaży powyżej 2000 m² z wyłączeniem funkcji usługowych podlegających

ochronie przed hałasem (obiektów oświaty i wychowania, obiektów ochrony zdrowia i opieki społecznej itp.), obsługi motoryzacji (np. stacja paliw), rzemiosła usługowego wraz z zapleczem administracyjnym i socjalnym.

2. Zasady ochrony i kształtowania ład przestrzennego:

- 1) nakazuje się staranne ukształtowanie i utrzymanie zieleni urządzonej, towarzyszącej budynkom i ciągom komunikacyjnym, w formie zieleni niskiej, średniej i wysokiej;
- 2) w przypadku lokalizacji funkcji produkcyjnych nakazuje się kształtowanie zieleni w formie zieleni izolacyjnej;
- 3) nakazuje się wprowadzenie nasadzeń drzew i krzewów towarzyszących miejscom do parkowania;
- 4) dopuszcza się lokalizację tablic informacyjnych miejskiego systemu informacji wizualnej oraz tablic informacyjnych dopuszczonych na podstawie przepisów odrębnych.

3. Zasady ochrony środowiska, przyrody i krajobrazu oraz zasady kształtowania krajobrazu:

- 1) nakazuje się zachowanie standardów jakości środowiska – zgodnie z przepisami odrębnymi;
- 2) standard akustyczny: nie ustala się – zgodnie z przepisami odrębnymi;
- 3) ustala się kolorystykę elewacji budynków w jasnych odcieniach odbijających światło słoneczne;
- 4) ustala się kolorystykę dachów w jasnych odcieniach odbijających światło słoneczne;
- 5) dopuszcza się zastosowanie technicznych elementów błękitno-zielonej infrastruktury;
- 6) dopuszcza się realizację oraz zachowanie istniejących szpalerów drzew w miejscach (i gatunkach) odpowiednich i możliwych do zastosowania ze względu na istniejące i planowane sieci uzbrojenia technicznego.

4. Zasady ochrony dziedzictwa kulturowego i zabytków, w tym krajobrazów kulturowych, oraz dóbr kultury współczesnej:

nie ustala się.

5. Wymagania wynikające z potrzeb kształtowania przestrzeni publicznych:

- 1) przestrzeń publiczną należy kształtować w sposób zapewniający estetykę i bezpieczeństwo użytkowników;
- 2) ustala się zapewnienie dostępności osobom ze szczególnymi potrzebami poprzez stosowanie rozwiązań uwzględniających uniwersalne projektowanie – zgodnie z przepisami odrębnymi.

6. Zasady kształtowania zabudowy oraz wskaźniki zagospodarowania terenu:

- 1) nieprzekraczalne linie zabudowy – zgodnie z rysunkiem planu;
- 2) wielkość powierzchni zabudowy, liczona w stosunku do powierzchni działki budowlanej – nie więcej niż 80%;
- 3) maksymalna intensywność zabudowy: 3,5;
- 4) maksymalna wysokość obiektów: nie więcej niż 18,0 m od poziomu terenu do gzymsu lub okapu, przy czym dopuszcza się zwiększenie wysokości do 20 m, w sytuacji uzasadnionej technologią produkcji lub składowania;
- 5) minimalny udział procentowy powierzchni biologicznie czynnej, liczony w stosunku do powierzchni działki budowlanej:
 - a) dla funkcji usługowych – 25%
 - b) dla funkcji produkcyjnych – 15%;
- 6) geometria dachu: dachy płaskie lub strome, jedno-, dwu- i wielospadowe;
- 7) pokrycie dachu: wszelkie atestowane pokrycia właściwe dla dachów o dopuszczonych spadkach, w tym dopuszcza się realizację dachów zielonych – w przypadku eksponowanej piątej elewacji budynków (dachów), pomieszczenia i urządzenia technologiczne muszą być zintegrowane z bryłami budynków, czyli przysłonięte lub obudowane;
- 8) dopuszcza się realizację dachu zielonego o charakterze intensywnym lub ekstensywnym, lub obu rodzajów jednocześnie;
- 9) dopuszcza się realizację pionowych ogrodów;
- 10) dopuszcza się lokalizację budynków w odległości 1,5 m od granicy z sąsiednią działką lub bezpośrednio przy granicy;
- 11) minimalna liczba miejsc parkingowych – zgodnie z § 6 planu;

- 12) sposób realizacji miejsc do parkowania: garaże zintegrowane z budynkiem, podziemne parkingi zintegrowane z zabudową usługową, naziemne miejsca parkingowe, parkingi w zieleni.
7. **Granice i sposoby zagospodarowania terenów lub obiektów podlegających ochronie na podstawie odrębnych przepisów, terenów górniczych, a także obszarów szczególnego zagrożenia powodzią, obszarów osuwania się mas ziemnych, krajobrazów priorytetowych określonych w audycie krajobrazowym oraz w planach zagospodarowania przestrzennego województwa:**
nie ustala się.
8. **Szczegółowe zasady i warunki scalania i podziału nieruchomości:**
- 1) minimalna powierzchnia nowo wydzielanych działek budowlanych – 2000 m²;
 - 2) szerokość frontu działki: nie ustala się,
 - 3) kąt położenia granic działki w stosunku do pasa drogowego: 90° z tolerancją do 20°.
 - 4) ustala się, że zasada zachowania określonej planem minimalnej powierzchni nowo wydzielanej działki budowlanej nie dotyczy działek powstałych w wyniku podziału, w rezultacie którego część pierwotnej powierzchni działki została przeznaczona pod komunikację lub infrastrukturę techniczną, zgodnie z liniami rozgraniczającymi określonymi na rysunku planu, przy czym realizacja zabudowy na takiej (nowo wydzielanej) działce musi być zgodna z przepisami odrębnymi..
9. **Szczególne warunki zagospodarowania terenów oraz ograniczenia w ich użytkowaniu, w tym zakaz zabudowy:**
- 1) na terenie 1U-P obowiązują ograniczenia wynikające z przepisów odrębnych, w tym ograniczenia dopuszczalnej wysokości obiektów budowlanych oraz naturalnych w otoczeniu lotniska, a także umieszczanych na nich urządzeń, w tym inwestycji celu publicznego z zakresu łączności publicznej;
 - 2) nakazuje się ograniczyć wszelką uciążliwość wywołaną określonym rodzajem działalności do granic własnej działki, wykluczając przy tym realizację zakładów produkcyjnych powodujących degradację środowiska naturalnego tj. zakładów powodujących przekroczenie standardów jakości środowiska.
 - 3) zakazuje się lokalizacji nowych zakładów stwarzających zagrożenie dla życia i zdrowia ludzi, a w szczególności zakładów stwarzających zagrożenie występowania poważnej awarii przemysłowej.
10. **Zasady modernizacji, rozbudowy i budowy systemów komunikacji i infrastruktury technicznej:**
- 1) w zakresie komunikacji ustala się podstawową obsługę komunikacyjną terenu 1U-P – od ul. Stefana Banacha oraz ul. Macława Moritza zlokalizowanych poza obszarem planu;
 - 2) w zakresie infrastruktury technicznej:
 - a) ustala się zaopatrzenie w energię elektryczną za pośrednictwem systemu elektroenergetycznego z możliwością rozbudowy lub przebudowy istniejącego układu zasilającego i przesyłowego i/lub indywidualnych źródeł energii elektrycznej, zgodnie z przepisami odrębnymi,
 - b) ustala się obsługę telekomunikacyjną zgodnie z przepisami odrębnymi z możliwością rozbudowy lub przebudowy sieci i urządzeń infrastruktury telekomunikacyjnej,
 - c) ustala się zaopatrzenie w wodę w oparciu o istniejące sieci wodociągowe (Ø250, Ø200 w ul. S. Banacha oraz Ø180, Ø160 w terenie poza granicą opracowania od strony północnej i wschodniej), po wymaganej rozbudowie lub z ujęć własnych zgodnie z przepisami odrębnymi;
 - d) ustala się odprowadzenie ścieków komunalnych (w tym ścieków przemysłowych) w oparciu o istniejące sieci systemu kanalizacji sanitarnej (Ø0,25 w ul. S. Banacha oraz Ø0,25 wzdłuż północno wschodniej granicy terenu 1U-P) po wymaganej rozbudowie zgodnie z przepisami odrębnymi;
 - e) parametry ścieków przemysłowych (odprowadzanych do sieci kanalizacyjnej) powinny odpowiadać wymaganiom ujętym w przepisach odrębnych;

- f) ustala się zaopatrzenie w gaz w oparciu o istniejące sieci gazowe średniego ciśnienia (Ø160 w ul. S. Banacha, Ø32 w terenie 1U-P) po wymaganej rozbudowie, zgodnie z przepisami odrębnymi;
- g) dopuszcza się zaopatrzenie w gaz ze zbiorników gazu płynnego zgodnie z przepisami odrębnymi;
- h) ustala się odprowadzenie wód opadowych i roztopowych z terenów utwardzonych w oparciu o sieci miejskiego systemu kanalizacji deszczowej (kolektor Ø0,9 w ul. S. Banacha, oraz Ø0,9 w terenie poza granicą obszaru opracowania od strony północnej) z uwzględnieniem miejscowej retencji, lub/i własnych systemów zagospodarowania wód opadowych, z pozostałych terenów – powierzchniowo do gruntu, zgodnie z przepisami odrębnymi;
- i) ustala się zaopatrzenie w energię ciepłą w oparciu o miejskie sieci ciepłownicze po wymaganej rozbudowie lub z indywidualnych źródeł ciepła spełniających ograniczenia i zakazy w zakresie eksploatacji instalacji, w których następuje spalanie paliw obowiązujące na terenie województwa lubelskiego, w tym ekologicznych systemów ogrzewania opartych na odnawialnych źródłach energii, zgodnie z przepisami odrębnymi,
- j) dopuszcza się lokalizację instalacji odnawialnych źródeł energii, w tym o mocy powyżej 100 kW (w szczególności instalacji fotowoltaicznych, kolektorów termicznych, instalacji aero- lub geotermalnych) zaopatrujących w energię elektryczną, ciepłą i chłód, dla instalacji wytwarzających energię z wiatru maksymalną moc ogranicza się do mocy mikroinstalacji, zgodnie z przepisami odrębnymi,
- k) dopuszcza się realizację niezbędnej infrastruktury technicznej, przy spełnieniu wymogów wynikających z przepisów odrębnych,
- l) dopuszcza się przebudowę istniejących sieci i urządzeń infrastruktury technicznej kolidujących z projektowanym zagospodarowaniem terenu na podstawie przepisów odrębnych.

11. Sposób i termin tymczasowego zagospodarowania, urządzania i użytkowania terenów:

- 1) tereny, dla których plan przewiduje przeznaczenie inne od dotychczasowego, mogą być użytkowane w sposób dotychczasowy, do czasu zagospodarowania ich zgodnie z planem;
- 2) **dopuszcza się zachowanie istniejącej zabudowy;**
- 3) zakazuje się budowy nowych i rozbudowy istniejących obiektów sprzecznych z funkcją przewidzianą w planie.

12. Stawki procentowe, na podstawie których ustala się opłatę, o której mowa w art. 36 ust. 4 ustawy z dnia 27 marca 2003 r. o planowaniu i zagospodarowaniu przestrzennym:

ustala się jednorazową opłatę na rzecz miasta od wzrostu wartości nieruchomości, będącego skutkiem wejścia w życie niniejszego planu dla terenu 1U-P w wysokości 30 %.

§ 11.

Wykonanie uchwały powierza się Prezydentowi Miasta Lublin.

§ 12.

Traci moc w obszarze objętym granicami niniejszego planu, miejscowy plan zagospodarowania przestrzennego miasta Lublin - część IV – obszar A, przyjęty uchwałą Nr 343/XIX/2008 Rady Miasta Lublin z dnia 24 kwietnia 2008 r.

§ 13.

Uchwała wchodzi w życie po upływie 14 dni od ogłoszenia jej w Dzienniku Urzędowym Województwa Lubelskiego.

Przewodniczący Rady Miasta Lublin

Jarosław Pakuła