

**Uchwała Nr.....**  
**Rady Miasta Lublin**  
**z dnia..... r.**

**w sprawie uchwalenia miejscowego planu zagospodarowania przestrzennego miasta Lublin -  
część II w rejonie cmentarza wyznaniowego przy ulicy Bełżyckiej.**

Na podstawie art. 18 ust. 2 pkt 5 ustawy z dnia 8 marca 1990 r. o samorządzie gminnym (Dz. U. z 2023 r. poz. 40, 572, 1463 i 1688) i art. 20 ust. 1 ustawy z dnia 27 marca 2003 r. o planowaniu i zagospodarowaniu przestrzennym (Dz. U. z 2023 r. poz. 977 z późn. zm.), w związku z uchwałą Nr 400/XV/2016 Rady Miasta Lublin z dnia 11 lutego 2016 r. w sprawie przystąpienia do sporządzenia miejscowego planu zagospodarowania przestrzennego miasta Lublin – część II w rejonie cmentarza wyznaniowego przy ulicy Bełżyckiej, Rada Miasta Lublin uchwała, co następuje:

**§ 1**

1. Stwierdza się, że projekt miejscowego planu zagospodarowania przestrzennego miasta Lublin - część II w rejonie cmentarza wyznaniowego przy ulicy Bełżyckiej, nie narusza ustaleń „Studium uwarunkowań i kierunków zagospodarowania przestrzennego miasta Lublin” przyjętego uchwałą Nr 283/VIII/2019 Rady Miasta Lublin z dnia 1 lipca 2019 r.
2. Uchwala się miejscowy plan zagospodarowania przestrzennego miasta Lublin – część II w rejonie cmentarza wyznaniowego przy ulicy Bełżyckiej, w granicach określonych na załączniku nr 1 – zwany dalej planem.

**§ 2**

1. Część tekstowa planu stanowi treść niniejszej uchwały.
2. Załącznikami do niniejszej uchwały są:
  - 1) część graficzna - rysunek planu w skali 1:1000 (załącznik nr 1);
  - 2) ideogram uzbrojenia w skali 1:1000 (załącznik nr 2);
  - 3) rozstrzygnięcie o sposobie rozpatrzenia uwag do projektu planu (załącznik nr 3);
  - 4) rozstrzygnięcie o sposobie realizacji, zapisanych w planie, inwestycji z zakresu infrastruktury technicznej, które należą do zadań własnych gminy oraz zasadach ich finansowania (załącznik nr 4);
  - 5) dane przestrzenne - dokument elektroniczny (załącznik nr 5).

**§ 3**

1. Wyjaśnienia pojęć użytych w niniejszym planie:
  - 1) **dach płaski** – dach o spadku połaci dachowych pod kątem mniejszym niż 12°;
  - 2) **dach stromy** – dach o spadku połaci dachowych pod kątem większym lub równym 12°, za dach stromy uważa się również dach w kształcie kopuły, kolebki itp.;
  - 3) **dach zielony** - wielowarstwowe pokrycie dachowe z nasadzeniami roślin wieloletnich, gdzie warstwa roślinna posiada grubość umożliwiającą wielosezonową wegetację;
  - 4) **dach zielony ekstensywny** - pokrycie dachowe z nasadzeniami roślin wieloletnich niskich (m.in. w formie zadarniającej), które są w stanie samodzielnie się utrzymać i rozwijać;
  - 5) **dach zielony intensywny** - pokrycie dachowe z nasadzeniami roślin wieloletnich w formie zieleni niskiej i średniej z użyciem drzew i krzewów;
  - 6) **detal urbanistyczny** – elementy zagospodarowania i urządzenia przestrzeni otwartej mające na celu nadanie jej cech indywidualnych np.: nawierzchnie placów i ciągów komunikacyjnych, oświetlenie terenu, mury oporowe, schody terenowe, rampy, donice, pergole, balustrady, ławki, kosze na śmiecie, elementy plastyczne takie jak rzeźby, fontanny itp;

- 7) **działka budowlana** – zgodnie z definicją określoną w ustawie o planowaniu i zagospodarowaniu przestrzennym;
- 8) **działka inwestycyjna** - działka budowlana, zespół działek lub część działki przewidzianej do wydzielenia, na których realizuje się inwestycję objętą jednym, ewentualnie etapowym pozwoleniem na budowę;
- 9) **elementy zieleni** - formy zieleni świadomie zakomponowanej, będące częściami składowymi całościowej kompozycji zieleni urządzonej, towarzyszącej obiektom kubaturowym i małej architektury, w sposób powiązany zarówno funkcjonalnie jak i kompozycyjnie (na przykład: drzewa, krzewy, trawniki, roślinność pnąca, ogrody wertykalne, kwietniki, rabaty, dachy zielone);
- 10) **grób murowany** – zgodnie ze znaczeniem pojęciowym określonym w przepisach odrębnych;
- 11) **grób ziemny** – zgodnie ze znaczeniem pojęciowym określonym w przepisach odrębnych;
- 12) **infrastruktura techniczna** - to sieci przesyłowe (podziemne, naziemne lub nadziemne), urządzenia i związane z nimi obiekty (w tym instalacje odnawialnych źródeł energii), służące w szczególności do: obsługi obszaru objętego planem w zakresie komunikacji, zaopatrzenia w wodę, ciepło, chłód, zaopatrzenia w energię elektryczną, zaopatrzenia w paliwa gazowe, odprowadzania ścieków, odprowadzania i/lub zagospodarowania wód opadowych, usuwania odpadów, telekomunikacji, radiokomunikacji i radiolokacji, a także inne przewody i urządzenia służące zaspokajaniu potrzeb bytowych użytkowników nieruchomości;
- 13) **intensywność zabudowy** – wskaźnik powierzchni całkowitej zabudowy w odniesieniu do powierzchni działki budowlanej, zgodnie ze znaczeniem pojęciowym określonym w ustawie o planowaniu i zagospodarowaniu przestrzennym;
- 14) **katakumba** - zgodnie ze znaczeniem pojęciowym określonym w przepisach odrębnych;
- 15) **kategoria przeznaczenia terenu** - przypisany danemu terenowi określony rodzaj działalności lub sposób zagospodarowania i bezpośrednio z tym związany sposób jego użytkowania;
- 16) **kolumbarium** - zgodnie ze znaczeniem pojęciowym określonym w przepisach odrębnych;
- 17) **kondygnacja** - zgodnie ze znaczeniem pojęciowym określonym w przepisach odrębnych;
- 18) **linie rozgraniczające** - linie ciągłe wyznaczające na rysunku planu granice terenów o różnym przeznaczeniu lub różnych zasadach zagospodarowania;
- 19) **miejsce parkingowe** – należy rozumieć jako miejsce do parkowania, miejsce postojowe, stanowisko postojowe;
- 20) **miejscowa retencja** – rozwiązania techniczne umożliwiające zmniejszenie ilości lub/i czasowe spowolnienie odpływu wód opadowych i roztopowych odprowadzanych do sieci kanalizacji deszczowej z terenu działki inwestycyjnej;
- 21) **nieprzekraczalna linia zabudowy** - linia poza którą zakazuje się sytuowania zabudowy; linia nie dotyczy: balkonów, wykuszy, loggii, gzymsów, okapów, podokienników, zadaszeń nad wejściami, ryzalitów, przedsionków, schodów zewnętrznych, pochylni, tarasów, części podziemnych obiektów budowlanych, obiektów małej architektury, detali urbanistycznych oraz budowli naziemnych będących liniami przesyłowymi, sieciami uzbrojenia terenu oraz budowlami infrastruktury telekomunikacyjnej;
- 22) **obszar zabudowy mieszkaniowej jednorodzinnej „MN”** - wydzielony, w granicach terenu o określonym przeznaczeniu odpowiadającym kategoriom funkcji urbanistycznych, obszar na którym dopuszcza się realizację zabudowy mieszkaniowej jednorodzinnej, zgodnie z ustaleniami szczegółowymi;
- 23) **obszar obsługi komunikacji „KS”** - wydzielony, w granicach terenu o określonym przeznaczeniu odpowiadającym kategoriom funkcji urbanistycznych, obszar na którym dopuszcza się realizację parkingu lub obszar na którym w czasie uchwalenia planu istnieje parking;
- 24) **obszar zieleni towarzyszącej „ZT”** - wydzielony, w granicach terenu o określonym przeznaczeniu odpowiadającym kategoriom funkcji urbanistycznych, obszar na którym nakazuje się realizację zieleni urządzonej w różnej formie, zgodnie z ustaleniami szczegółowymi;

- 25) **parking zielony** – parking o nawierzchni utwardzonej przy pomocy ekologicznych płyt ażurowych trawnikowych lub kratki trawnikowych z tworzyw sztucznych, w ramach którego należy zapewnić dodatkowo na 1 miejsce parkingowe, nie mniej niż 1,0 m<sup>2</sup> zieleni urządzonej na podłożu nieutwardzonym, w tym nie mniej niż 1 drzewo na 2 miejsca parkingowe;
- 26) **plac zabaw** - wydzielone miejsce, przeznaczone do zabawy dzieci, uwzględniające potrzeby dzieci, młodzieży i rodziców, najczęściej wyposażone w piaskownice, huśtawki, zjeżdżalnie, boiska, ławki itp.;
- 27) **plan** - plan, o którym mowa w §1 niniejszej uchwały;
- 28) **podstawowa kategoria przeznaczenia** - przeznaczenie, które przypisane zostało danemu terenowi jako obowiązujące;
- 29) **powierzchnia biologicznie czynna** - teren biologicznie czynny, zgodnie ze znaczeniem pojęciowym określonym w przepisach odrębnych;
- 30) **powierzchnia całkowita** - suma powierzchni wszystkich kondygnacji budynku, mierzona (z wyłączeniem tynków i okładzin) po obrysie - zewnętrznym budynku, na poziomie posadzki pomieszczeń lub części pomieszczeń o wysokości ponad 1,90 m, zamkniętych i przekrytych ze wszystkich stron; do powierzchni całkowitej nie wlicza się nadbudówek takich jak maszynownie dźwigu, centrale wentylacyjne, klimatyzacje lub kotłownie oraz powierzchni loggii, balkonów, galerii, tarasów;
- 31) **powierzchnia użytkowa** - powierzchnia całkowita pomniejszona o powierzchnie zajęte pod: konstrukcję i elementy budowlane (takie jak: podpory, kolumny, filary, szyby, kominy), instalacje i pomieszczenia techniczne instalacji ogólnobudowlanych, komunikacji (takie jak: korytarze, klatki schodowe, dźwigi, przenośniki, wewnętrzne rampy i pochylnie, poczekalnie, powierzchnie zajęte przez urządzenia wbudowane przeznaczone do ruchu ogólnie dostępnego, wbudowane garaże i parkingi). Powierzchnie pomieszczeń o zróżnicowanej wysokości w obrębie jednej kondygnacji są obliczane oddzielnie;
- 32) **powierzchnia zabudowy** - powierzchnia terenu zajęta przez budynek w stanie wykończonym. Powierzchnia zabudowy jest wyznaczona przez rzut pionowy zewnętrznych krawędzi budynku na powierzchni terenu. Do powierzchni zabudowy nie wlicza się:
- a) powierzchni obiektów budowlanych ani ich części nie wystających ponad powierzchnię terenu,
  - b) powierzchni elementów drógorzędnych, np. schodów zewnętrznych, daszków, markiz, występów dachowych, oświetlenia zewnętrznego, tarasy;
  - c) powierzchni zajmowanej przez wydzielone obiekty pomocnicze (np. szklarnie, altany);
- 33) **przepisy odrębne** - przepisy obowiązujących ustaw wraz z aktami wykonawczymi;
- 34) **przeznaczenie terenu** - funkcjonalne przeznaczenie w kategoriach funkcji urbanistycznych obszaru wyznaczonego na rysunku planu liniami rozgraniczającymi i oznaczone symbolem literowym i cyfrowym;
- 35) **przeznaczenie tymczasowe** - inne kategorie przeznaczenia terenu niż podstawowe i dopuszczone, przypisane danemu terenowi w określonym horyzoncie czasowym;
- 36) **stanowisko postojowe dla rowerów** – miejsce przeznaczone do długiego lub krótkiego pozostawienia roweru dostępne bezpośrednio z poziomu terenu lub za pomocą pochylni, w którym możliwe jest przymocowanie przynajmniej ramy lub jednego z kół do elementu trwale związanego z podłożem lub budynkiem;
- 37) **techniczne elementy błękitno-zielonej infrastruktury** – elementy zagospodarowania i urządzenia typu: ogrody deszczowe, zbiorniki retencyjne, sztuczne mokradła, niecki i rowy bioretencyjne, rowy infiltracyjne, rabaty i kwietniki systemowe, dachy zielone, ogrody wertykalne, zielona mała architektura (np.: zielone przystanki, ogrody kieszonkowe), nawierzchnie przepuszczalne i podłoża strukturalne, systemy zrównoważonego gospodarowania wodą deszczową i inne;
- 38) **teren** - należy przez to rozumieć obszar o określonym przeznaczeniu podstawowym, wyznaczony na rysunku planu liniami rozgraniczającymi i oznaczony symbolem literowo-

- cyfrowym;
- 39) **uciążliwość** - zjawisko lub stan, dokuczliwy dla otoczenia lub utrudniający życie, a polegający na emitowaniu zanieczyszczeń: powietrza, wód, gruntu, a także emisji: nieprzyjemnych zapachów, hałasu, wibracji lub/i szkodliwego promieniowania, przekraczających wyznaczone przepisami odrębnymi standardy jakości środowiska;
  - 40) **urządzenia sportowo – rekreacyjne nieuciążliwe** - kameralne, nieuciążliwe, plenerowe urządzenia służące uprawianiu sportu i rekreacji;
  - 41) **usługi nieuciążliwe** - rodzaj działalności, użytkowania i gospodarowania obiektami i terenami, który nie wykracza poza ramy uzyskanych pozwoleń i nie powoduje przekroczenia standardów jakości środowiska, określonych w przepisach odrębnych, a którego ewentualna uciążliwość ogranicza się do granicy działki, na której prowadzona jest dana działalność;
  - 42) **usługi publiczne** – usługi świadczone obywatelom przez administrację publiczną lub służby publiczne bezpośrednio (w ramach sektora publicznego) lub poprzez finansowanie podmiotów prywatnych zapewniających dane usługi, których celem jest powszechnie dostępne, bieżące nieprzerwane zaspokajanie potrzeb ludności; przez usługi publiczne rozumie się w szczególności usługi administracji, usługi społeczne takie jak ochrona zdrowia (z wyłączeniem szpitali i sanatoriów), oświata, wychowanie, edukacja, kultura oraz pomoc i opieka społeczna;
  - 43) **uzbrojenie terenu** - urządzenia infrastruktury technicznej – pod ziemią, na ziemi lub nad ziemią wybudowane jako przewody lub urządzenia wodociągowe, kanalizacyjne, ciepłownicze, elektryczne, gazowe i telekomunikacyjne;
  - 44) **własne systemy zagospodarowania wód opadowych** - rozwiązania techniczne pozwalające na częściowe lub całkowite zagospodarowanie wód opadowych i roztopowych na terenie działki inwestycyjnej;
  - 45) **wydzielenie wewnętrzne w ramach funkcji podstawowej** - część terenu w liniach rozgraniczających wydzielona liniami wewnętrznego podziału, dla której sformułowano ustalenia uszczegóławiające przeznaczenie i sposób zagospodarowania;
  - 46) **wysokość zabudowy** - wysokość budynku mierzona od poziomu terenu przy najniższym położonym wejściu do budynku (lub jego części), znajdującym się na pierwszej kondygnacji nadziemnej budynku, do poziomu najwyższego elementu budynku - kalenicy, atyki, bądź najwyższego położonego punktu dachu, z wyłączeniem infrastruktury komunikacyjnej, instalacji i elementów technicznych, takich jak: anteny, maszty odgromnikowe, kominy, klimatyzatory, nadbudówki nad dachami (np. maszynownie dźwigów, centrale wentylacyjne, klimatyzacyjne, kotłownie). Dopuszcza się mierzenie wysokości oddzielnie dla poszczególnych części budynku;
  - 47) **zabudowa** - podstawowy element zagospodarowania terenu w formie budynku lub zespołu budynków, istniejących lub projektowanych, zlokalizowanych na danym terenie lub działce;
  - 48) **zachowanie istniejącej zabudowy** - należy przez to rozumieć utrzymanie istniejącej zabudowy wraz z dopuszczeniem jej remontów, modernizacji, a w stosunku do obiektów nie będących zabytkami wpisanymi do rejestru zabytków województwa lubelskiego lub ujętymi w gminnej ewidencji zabytków, również dopuszczenie przebudowy, przy czym w wypadku rozbiórki nowy obiekt musi powstać zgodnie z ustaleniami planu;
  - 49) **zagospodarowanie tymczasowe** - zagospodarowanie nowe, inne niż zagospodarowanie istniejące w dniu wejścia w życie planu, niezgodne z ustaleniami planu w zakresie przeznaczenia terenu lub określonych w nim warunków, standardów i parametrów, które po terminie na jaki zostało dopuszczone powinno ulec likwidacji. Obiekty tymczasowe zgodne z ustaleniami planu nie są zagospodarowaniem tymczasowym.
2. Pojęcia niezdefiniowane w ust.1 należy rozumieć zgodnie z przepisami odrębnymi lub zgodnie z ogólnie przyjętymi normami.



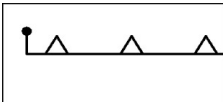





#### § 4




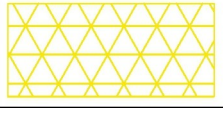
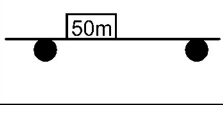

1. Tereny wyznaczone na rysunku planu liniami rozgraniczającymi oznaczono symbolami literowymi odpowiadającymi kategoriom funkcji urbanistycznych określonych w planie oraz numerami



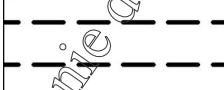

- porządkowymi rozpoczynającymi się od nr 1.
2. **1,2,3...** (cyfry arabskie) - oznaczają numer porządkowy terenu wydzielonego liniami rozgraniczającymi.
  3. **U(MN), U, U/P** - symbole literowe terenów, określające ich funkcjonalne przeznaczenie odpowiadające kategoriom funkcji urbanistycznych.
  4. Oznaczenia literowe terenów w nawiasie oznaczają dopuszczone funkcje urbanistyczne, traktowane jako uzupełnienie funkcji podstawowej terenu (oznaczenie literowe przed nawiasem) - zgodnie z ustaleniami szczegółowymi dla terenów.
  5. Oznaczenie terenu różnymi symbolami literowymi rozdzielonymi ukośnikami oznacza możliwość realizacji na terenie inwestycji o funkcji urbanistycznej odpowiadającej pierwszemu lub drugiemu z symboli literowych, bądź obu funkcji urbanistycznych, zgodnie z ustaleniami szczegółowymi dla terenów.
  6. Oznaczenia graficzne użyte na rysunku planu:





1) Ustalenia obowiązujące:

	granica obszaru objętego planem
	linia rozgraniczająca tereny o różnym przeznaczeniu lub różnych zasadach zagospodarowania
	nieprzekraczalna linia zabudowy
	teren zabudowy usługowej z dopuszczeniem zabudowy mieszkaniowej jednorodzinnej
	teren zabudowy usługowej
	teren zabudowy usługowej, teren produkcyjny
	teren parkingu w zieleni
	teren cmentarza

<b>E</b>	teren infrastruktury technicznej - elektroenergetyka
<b>KDD</b>	teren drogi publicznej - ulica dojazdowa
<b>KX1</b>	teren wydzielonego ciągu pieszo - jezdni
 <b>MN</b>	obszar zabudowy mieszkaniowej jednorodzinnej - wydzielenie wewnętrzne w ramach funkcji podstawowej
 <b>ZT</b>	obszar zieleni towarzyszącej - wydzielenie wewnętrzne w ramach funkcji podstawowej
 <b>KS</b>	obszar obsługi komunikacji - wydzielenie wewnętrzne w ramach funkcji podstawowej
	obszar wpisany do Rejestru Zabytków Województwa Lubelskiego
	granica strefy ochronnej od cmentarza
	granica strefy ochronnej od cmentarza

## 2) Elementy informacyjne:

	układ drogowy poza granicami planu
	budynki istniejące

	wejście
	szpaler drzew
	wymiary (w metrach)
	obowiązujące przeznaczenie terenu w sąsiedztwie

#### 7. Ustaleniami planu są następujące oznaczenia graficzne:

- 1) granica obszaru objętego planem;
  - 2) linie rozgraniczające tereny o różnym przeznaczeniu lub różnych zasadach zagospodarowania;
  - 3) nieprzekraczalne linie zabudowy;
  - 4) symbole (oznaczenia literowe i cyfrowe) terenów o różnym przeznaczeniu lub różnych zasadach zagospodarowania;
  - 5) obszar zabudowy mieszkaniowej jednorodzinnej – wydzielenie wewnętrzne w ramach funkcji podstawowej (MN);
  - 6) obszar zieleni towarzyszącej - wydzielenie wewnętrzne w ramach funkcji podstawowej (ZT);
  - 7) obszar obsługi komunikacji – wydzielenie wewnętrzne w ramach funkcji podstawowej (KS);
  - 8) granice obszaru wpisanego do Rejestru Zabytków Województwa Lubelskiego;
  - 9) granice stref ochronnych od cmentarza (50m i 150m).
8. Umieszczone na rysunku planu oznaczenia graficzne nie wymienione w ust. 6 mają charakter informacyjny, w szczególności: układ drogowy poza granicami planu, budynki istniejące, wejście, szpaler drzew, wymiary (w metrach), obowiązujące przeznaczenie terenu w sąsiedztwie.

#### § 5

##### 1. Oznaczenia literowe dotyczące przeznaczenia terenów wydzielonych liniami rozgraniczającymi użyte w niniejszym planie:

- 1) **U(MN)** – teren zabudowy usługowej z dopuszczeniem zabudowy mieszkaniowej jednorodzinnej;
- 2) **U** – teren zabudowy usługowej;
- 3) **U/P** – teren zabudowy usługowej, teren produkcyjny;
- 4) **KS/Z** – teren parkingu w zieleni;
- 5) **ZC** – teren cmentarza;
- 6) **E** – teren infrastruktury technicznej - elektroenergetyka;
- 7) **KDD** – teren drogi publicznej – ulica dojazdowa;
- 8) **KX1** – teren wydzielonego ciągu pieszo-jezdnego.

#### § 6

##### 1. Ustala się wskaźniki parkingowe do obliczania zapotrzebowania inwestycji na miejsca parkingowe dla samochodów osobowych:

- 1) budynki mieszkalne jednorodzinne – nie mniej niż 2 miejsca parkingowe na 1 lokal mieszkalny;
  - 2) hotele – nie mniej niż 0,6 miejsca parkingowego na 1 pokój;
  - 3) pensjonaty, pokoje gościnne, obiekty świadczące usługi hotelarskie – nie mniej niż 1 miejsce parkingowe na 1 pokój;
  - 4) motele – nie mniej niż 1 miejsce parkingowe na 1 pokój;
  - 5) biura, urzędy, banki, poczty – nie mniej niż 5 miejsc parkingowych na każde pełne 100 m<sup>2</sup> powierzchni użytkowej;
  - 6) przedszkola, świetlice, żłobki – nie mniej niż 3 miejsca parkingowe na 1 salę pobytu dzieci;
  - 7) przychodnie, gabinety lekarskie, kancelarie adwokackie – nie mniej niż 5 miejsc parkingowych na każde pełne 100 m<sup>2</sup> powierzchni użytkowej;
  - 8) obiekty handlowe – nie mniej niż 3,2 miejsca parkingowe na każde pełne 100 m<sup>2</sup> powierzchni sprzedaży;
  - 9) restauracje, kawiarnie, bary – nie mniej niż 20 miejsc parkingowych na 100 miejsc konsumpcyjnych;
  - 10) rzemiosło usługowe – nie mniej niż 2 miejsca parkingowe na każde pełne 100 m<sup>2</sup> powierzchni użytkowej;
  - 11) obiekty sportu i rekreacji – nie mniej niż 4 miejsca parkingowe na każde pełne 100 m<sup>2</sup> powierzchni użytkowej.
2. W przypadkach nieokreślonych wyżej ilość miejsc parkingowych dla samochodów należy dostosować do indywidualnych potrzeb związanych z realizacją konkretnej funkcji, jednak w ilości nie mniejszej niż 1 miejsce parkingowe na każde pełne 50 m<sup>2</sup> powierzchni użytkowej.
3. Wskaźniki parkingowe określone w ust. 1 i ust. 2 jako minimalne - dotyczą miejsc parkingowych (stanowisk postojowych) z niezależnym dostępem do jezdni lub drogi manewrowej – ustalenie to nie dotyczy miejsc parkingowych w zabudowie mieszkaniowej jednorodzinnej.
4. Miejsca parkingowe według wskaźników określonych w ust. 1 i ust. 2 należy lokalizować na terenie działki budowlanej, chyba że ustalenia szczegółowe stanowią inaczej.
5. W ramach powyższego bilansu należy uwzględnić stanowiska parkingowe dla pojazdów zaopatrzone w kartę parkingową:
- 1) 1 stanowisko - jeżeli liczba miejsc parkingowych wynosi 6 – 15;
  - 2) 2 stanowiska - jeżeli liczba miejsc parkingowych wynosi 16 – 40;
  - 3) 3 stanowiska - jeżeli liczba miejsc parkingowych wynosi 41 – 100;
  - 4) 4% ogólnej liczby miejsc parkingowych jeżeli ich liczba wynosi więcej niż 100.
6. Ustala się wskaźniki minimalnej liczby stanowisk postojowych dla rowerów:
- 1) dla handlu i usług – nie mniej niż 3 stanowiska postojowe dla rowerów na każde pełne 100 m<sup>2</sup> powierzchni użytkowej;
  - 2) dla biur i urzędów – nie mniej niż 2,5 stanowiska postojowe dla rowerów na każde pełne 100 m<sup>2</sup> powierzchni użytkowej;
  - 3) pozostałe funkcje – nie mniej niż 1 stanowisko postojowe dla rowerów na każde pełne 5 miejsc parkingowych dla samochodów.
7. Zasady wymienione w ust. 1-6 obowiązują dla wszystkich terenów wydzielonych w granicach obszaru objętego niniejszym planem, chyba że ustalenia szczegółowe terenu stanowią inaczej.

## § 7

1. Ustala się standard akustyczny:
  - 1) dla terenów zabudowy mieszkaniowej jednorodzinnej – standard akustyczny jak dla terenów zabudowy mieszkaniowej jednorodzinnej;
  - 2) dla terenów zabudowy usługowej:
    - a) w przypadku realizacji usług z kategorii zamieszkania zbiorowego – standard akustyczny jak dla terenów zabudowy zamieszkania zbiorowego,
    - b) w przypadku realizacji usług z kategorii oświaty i wychowania – standard akustyczny jak dla terenów zabudowy związanej ze stałym lub czasowym pobytem dzieci i młodzieży,



- c) w przypadku realizacji usług z kategorii usług sportu i rekreacji – standard akustyczny jak dla terenów rekreacyjno – wypoczynkowych,
  - d) w przypadku realizacji domów opieki społecznej – standard akustyczny jak dla terenów domów opieki społecznej,
  - e) pozostałe kategorie usług – standardu nie ustala się;
- 3) dla pozostałych funkcji terenów – standardu nie ustala się.
2. Zasady wymienione w ust. 1 obowiązują dla wszystkich terenów wydzielonych w granicach obszaru objętego niniejszym planem, chyba że ustalenia szczegółowe terenu stanowią inaczej.

### § 8

1. Ustala się nakaz zachowania naturalnego ukształtowania terenu.
2. Ustala się zakaz prowadzenia prac niwelacyjnych lub nadsypywania terenu w sposób utrudniający odpływ wód opadowych, z wyłączeniem działań służących zwiększeniu retencji.
3. Poza obrysem istniejących i projektowanych budynków ustala się zakaz prowadzenia prac niwelacyjnych lub nadsypywania terenu w sposób zmieniający naturalnie uformowaną rzeźbę terenu o wartość powyżej 1 metra w stosunku do naturalnej rzędnej terenu.
4. Dopuszcza się, z uwzględnieniem ust. 2, prace niwelacyjne lub nadsypywanie terenu w celu realizacji niezbędnych dojazdów i dojazdów do budynku.
5. Dopuszcza się, z uwzględnieniem ust. 1 i 2, zmiany w ukształtowaniu terenu w celu prowadzenia nowych dróg oraz w przypadkach rekultywacji gruntów zdegradowanych.
6. Zasady wymienione w ust. 1-5 obowiązują dla wszystkich terenów wydzielonych w granicach obszaru objętego niniejszym planem, chyba że ustalenia szczegółowe terenu stanowią inaczej.

### § 9

1. Ustala się zasady i warunki scalania i podziału nieruchomości:
  - 1) parametry działki dla terenów oznaczonych na rysunku planu symbolami 1U(MN), 2U(MN):
    - a) powierzchnia działki: nie mniej niż 800 m<sup>2</sup>,
    - b) szerokość frontu działki: nie ustala się,
    - c) kąt położenia granic działki w stosunku do pasa drogowego: nie ustala się.
  - 2) parametry działki dla terenu oznaczonego na rysunku planu symbolem 1U:
    - a) powierzchnia działki: nie mniej niż 3000 m<sup>2</sup>,
    - b) szerokość frontu działki: nie ustala się,
    - c) kąt położenia granic działki w stosunku do pasa drogowego: nie ustala się.
  - 3) parametry działki dla terenu oznaczonego na rysunku planu symbolem 1U/P:
    - a) powierzchnia działki: nie mniej niż 2000 m<sup>2</sup>,
    - b) szerokość frontu działki: nie ustala się,
    - c) kąt położenia granic działki w stosunku do pasa drogowego: nie ustala się.
  - 4) parametry działki dla terenu oznaczonego na rysunku planu symbolem 1KS/Z:
    - a) powierzchnia działki: nie ustala się,
    - b) szerokość frontu działki: nie ustala się,
    - c) kąt położenia granic działki w stosunku do pasa drogowego: nie ustala się.
  - 5) parametry działki dla terenu oznaczonego na rysunku planu symbolem 1ZC:
    - a) powierzchnia działki: nie ustala się,
    - b) szerokość frontu działki: nie ustala się,
    - c) kąt położenia granic działki w stosunku do pasa drogowego: nie ustala się.
2. Dopuszcza się wydzielenie mniejszej działki gruntu na powiększenie sąsiedniej nieruchomości lub dokonanie regulacji granicy pomiędzy sąsiadującymi nieruchomościami.

### § 10

Dla terenów **1U(MN), 2U(MN)** ustala się:

1. **Przeznaczenie terenu: Teren zabudowy usługowej z dopuszczeniem zabudowy mieszkaniowej**

**jednorodzinnej.**

1) ustala się lokalizację usług nieuciążliwych, w szczególności z zakresu kategorii (z uwzględnieniem ust. 9 pkt 1 i 2):

- a) **administracji i biur**, w tym w szczególności: obiekty wykorzystywane jako miejsce pracy dla działalności biura, sekretariatu lub innych o charakterze administracyjnym np. budynki banków, urzędów pocztowych, urzędów, obiekty centrów konferencyjnych i kongresowych, sądów,
- b) **handlu**, w tym w szczególności: handel detaliczny o powierzchni sprzedaży nieprzekraczającej 2000 m<sup>2</sup> taki jak: galerie handlowe, samodzielne sklepy, butiki, hale używane do targów, aukcji i wystaw, targowiska pod dachem, apteki i handel hurtowy o powierzchni sprzedaży do 2000 m<sup>2</sup>,
- c) **kultury**, w tym w szczególności: domy kultury, wielozadaniowe sale wykorzystywane głównie do celów rozrywkowych, biblioteki, centra informacyjne i archiwa, obiekty telewizji i radia,
- d) **ochrony zdrowia i opieki społecznej**, w tym w szczególności: przychodnie, ośrodki zdrowia, zakłady rehabilitacyjne, gabinety lekarskie,
- e) **oświaty i wychowania**, w tym w szczególności: szkoły językowe, ośrodki kształceniowe i szkoleniowe,
- f) **sportu i rekreacji**, w tym w szczególności: obiekty przeznaczone do uprawiania różnych dyscyplin sportu (w tym baseny pływackie, tory rowerowe, hale do gier zespołowych) oraz terenowe urządzenia sportowe, takie jak urządzone boiska, bieżnie, skocznie, korty tenisowe i podobne obiekty sportowe usytuowane na świeżym powietrzu,
- g) **usług drobnych**, w tym w szczególności: punkty usług szewskich, krawieckich, rymarskich, fotograficznych, introligatorskich, poligraficznych, jubilerskich, lutniczych, fryzjerskich, kosmetycznych, zegarmistrzowskich, ślusarskich, punkty napraw, wypożyczalnie, pralnie, gabinety odnowy, nie związane z usługami i obsługą motoryzacji,
- h) **usług publicznych.**

2) dopuszcza się lokalizację funkcji mieszkaniowej jednorodzinnej, w ramach wyznaczonego obszaru zabudowy mieszkaniowej jednorodzinnej „MN”.

**2. Zasady ochrony i kształtowania ład przestrzennego:**

- 1) nakazuje się staranne ukształtowanie i utrzymanie zieleni urządzonej, towarzyszącej budynkom i ciągom komunikacyjnym, w formie zieleni niskiej, średniej i wysokiej;
- 2) ustala się lokalizację maksymalnie jednego budynku mieszkalnego na działce budowlanej;
- 3) dopuszcza się budynki usługowe, usługowo-mieszkalne, mieszkalne.

**3. Zasady ochrony środowiska, przyrody i krajobrazu oraz zasady kształtowania krajobrazu:**

- 1) nakazuje się zachowanie standardów jakości środowiska zgodnie z przepisami odrębnymi;
- 2) ustala się standard akustyczny – zgodnie z § 7;
- 3) ustalenia dotyczące ukształtowania terenu, prac niwelacyjnych, nadsypywania terenu – zgodnie z § 8;
- 4) nakazuje się zachowanie istniejących drzew zgodnie z przepisami odrębnymi;
- 5) dopuszcza się realizację technicznych elementów błękitno-zielonej infrastruktury.

**4. Zasady ochrony dziedzictwa kulturowego i zabytków, w tym krajobrazów kulturowych, oraz dóbr kultury współczesnej: nie ustala się.**

**5. Wymagania wynikające z potrzeb kształtowania przestrzeni publicznych:** przestrzenie publiczne należy kształtować w sposób zapewniający estetykę i bezpieczeństwo użytkowników z zastosowaniem rozwiązań zapewniających dostęp osobom ze szczególnymi potrzebami, o których mowa w przepisach odrębnych.

**6. Zasady kształtowania zabudowy oraz wskaźniki zagospodarowania terenu:**

- 1) typ zabudowy dla zabudowy mieszkaniowej jednorodzinnej: wolnostojąca lub bliźniacza;
- 2) typ zabudowy dla zabudowy usługowej: wolnostojąca;

- 3) ustala się nieprzekraczalne linie zabudowy wyznaczone na rysunku planu;
- 4) dopuszcza się sytuowanie budynków w odległości 1,5 m od granicy lub bezpośrednio przy granicy z sąsiednią działką budowlaną;
- 5) dopuszcza się realizację budynku garażowego, gospodarczego lub gospodarczo – garażowego jako uzupełnienie zabudowy mieszkaniowej jednorodzinnej, w liczbie nie więcej niż jeden budynek na działkę budowlaną;
- 6) wielkość powierzchni zabudowy w stosunku do powierzchni działki budowlanej nie więcej niż 30%;
- 7) minimalny udział procentowy powierzchni biologicznie czynnej, liczonej w stosunku do powierzchni działki budowlanej: 40%, w przypadku realizacji funkcji, wyłącznie usługowej: 20%;
- 8) w przypadku realizacji dachu zielonego dopuszcza się objęcie powierzchni dachu zielonego jako powierzchni terenu biologicznie czynnego, zgodnie z przepisami odrębnymi;
- 9) ustala się, że minimum połowa wymaganego minimalnego udziału procentowego powierzchni biologicznie czynnej (liczonej w stosunku do powierzchni działki budowlanej) winna spełniać następujące warunki (łącznie):
  - a) realizacja w formie zakomponowanej zieleni urządzonej;
  - b) realizacja poza obrysem istniejących i projektowanych obiektów budowlanych oraz urządzeń budowlanych z nimi związanych, w tym poza obrysem kondygnacji podziemnych,
  - c) realizacja w formie pozwalającej na wegetację roślinności wysokiej;
- 10) wysokość zabudowy: nie więcej niż 10 m i nie więcej niż II kondygnacje nadziemne;
- 11) w przypadku realizacji stromego dachu o spadku od 30° do 45° dopuszcza się realizację poddasza użytkowego jako trzeciej kondygnacji nadziemnej;
- 12) w przypadku realizacji dachu płaskiego dopuszcza się realizację trzeciej kondygnacji nadziemnej na powierzchni nie przekraczającej 50% powierzchni obrysu budynku;
- 13) wysokość zabudowy dla obiektów gospodarczych i garażowych: nie więcej niż 3,5 m i nie więcej niż I kondygnacja;
- 14) ustala się, w przypadku instalowania na elewacjach lub dachu budynku wymienników ciepła, kolektorów termicznych, instalacji fotowoltaicznych, jednostek zewnętrznych urządzeń technologicznych (w tym klimatyzacyjnych) - realizację wymienionych urządzeń jako elementów zintegrowanych z bryłą budynku, wkomponowanych w projektowany budynek, przy zastosowaniu rozwiązań architektonicznych, które nadadzą im formę spójną z architekturą budynku, z zastrzeżeniem, że ich wysokość nie przekroczy 2,5m, a także, że będą one (z wyłączeniem instalacji fotowoltaicznych i solarnych) przesłonięte lub obudowane w taki sposób, że nie będą widoczne z miejsc i przestrzeni publicznych w bezpośrednim sąsiedztwie terenu;
- 15) intensywność zabudowy: nie więcej niż 0,9, z czego nie więcej niż 0,6 dla kondygnacji nadziemnych;
- 16) kształt dachu: nie ustala się;
- 17) dopuszcza się realizację dachu zielonego o charakterze intensywnym lub ekstensywnym, lub obu rodzajów jednocześnie;
- 18) kąt nachylenia połaci dachowych: nie więcej niż 45°;
- 19) zakazuje się stosowania jaskrawych kolorów pokryć dachów oraz wykończenia elewacji;
- 20) dopuszcza się zachowanie istniejącej zabudowy oraz utrzymanie zastanych parametrów zabudowy i zagospodarowania terenu dla działek budowlanych z istniejącymi budynkami wyznaczonymi na rysunku planu z dopuszczeniem zmiany sposobu ich użytkowania na funkcje zgodne z przeznaczeniem terenu;
- 21) minimalna liczba miejsc parkingowych – zgodnie z ustaleniami §6;
- 22) sposób realizacji miejsc parkingowych: garaże wolnostojące, garaże wbudowane, garaże podziemne, naziemne miejsca parkingowe.

**7. Granice i sposoby zagospodarowania terenów lub obiektów podlegających ochronie, na podstawie odrębnych przepisów, terenów górniczych, a także obszarów szczególnego zagrożenia powodzią, obszarów osuwania się mas ziemnych, krajobrazów priorytetowych określonych w audycie krajobrazowym oraz w planach zagospodarowania przestrzennego województwa:** nie ustala się.

**8. Szczegółowe zasady i warunki scalania i podziału nieruchomości:**

- 1) powierzchnia nowo wydzielanych działek budowlanych dla terenów oznaczonych na rysunku planu symbolami 1U(MN), 2U(MN) nie mniej niż 800 m<sup>2</sup>;
- 2) ustala się, że zasada zachowania określonej planem minimalnej powierzchni działki budowlanej nie dotyczy działek powstałych w wyniku podziału, w rezultacie którego część pierwotnej powierzchni działki została przeznaczona pod komunikację lub infrastrukturę techniczną, zgodnie z liniami rozgraniczającymi określonymi na rysunku planu, przy czym realizacja zabudowy na takiej (nowo wydzielonej) działce musi być zgodna z przepisami odrębnymi;
- 3) ustala się, że zasada zachowania określonej planem minimalnej powierzchni działki budowlanej nie dotyczy: działek wydzielanych pod wewnętrzny układ komunikacyjny (drogi wewnętrzne, dojścia i dojazdy), działek wydzielanych pod obiekty i urządzenia infrastruktury technicznej;
- 4) szerokość frontu działki: nie ustala się;
- 5) kąt położenia granic działki w stosunku do pasa drogowego: nie ustala się.

**9. Szczególne warunki zagospodarowania terenów oraz ograniczenia w ich użytkowaniu, w tym zakaz zabudowy:**

- 1) część terenów oznaczonych symbolami 1U(MN), 2U(MN) obejmuje strefa ochronna od cmentarza – 50 metrów, oznaczona graficznie na rysunku planu, w strefie tej obowiązują ograniczenia zabudowy wynikające z przepisów odrębnych, w tym zakaz lokalizacji zabudowy o funkcji mieszkalnej, domów pomocy społecznej, szpitali, sanatoriów, żłobków, przedszkoli, świetlic, obiektów o funkcji związanej z produkcją, przechowywaniem, bądź podawaniem żywności oraz zakaz realizacji miejsc poboru wody (studzien) z przeznaczeniem do picia i dla potrzeb gospodarczych;
- 2) część terenów oznaczonych symbolami 1U(MN), 2U(MN) obejmuje strefa ochronna od cmentarza – 150 metrów, oznaczona graficznie na rysunku planu, w strefie tej obowiązują ograniczenia zabudowy wynikające z przepisów odrębnych;
- 3) w ramach terenów oznaczonych symbolami 1U(MN), 2U(MN) wyznacza się obszar zabudowy mieszkaniowej jednorodzinnej oznaczony graficznie na rysunku planu ukośnym szrafem w kolorze brązowym i symbolem MN;
- 4) w ramach terenu oznaczonego symbolem 2U(MN), wyznacza się obszar zieleni towarzyszącej, oznaczony graficznie na rysunku planu ukośnym szrafem w kolorze zielonym i symbolem ZT, w obrębie którego ustala się:
  - a) nakaz realizacji zieleni urządzonej w różnej formie (zieleni wysokiej, średniej i niskiej),
  - b) nakaz zachowania minimum 75% obszaru ZT jako powierzchni biologicznie czynnej,
  - c) dopuszczenie lokalizacji placów zabaw oraz urządzeń sportowo-rekreacyjnych nieuciążliwych,
  - d) dopuszczenie lokalizacji przejść, przejazdów i dróg pożarowych,
  - e) dopuszczenie lokalizacji miejsc parkingowych.

**10. Zasady modernizacji, rozbudowy i budowy systemów komunikacji i infrastruktury technicznej:**

- 1) w zakresie komunikacji:
  - a) ustala się podstawową obsługę komunikacyjną terenu 1U(MN) – od zlokalizowanej poza granicami planu drogi dojazdowej, w tym poprzez ciąg pieszo-jezdny oznaczony symbolem 1KX1,
  - b) ustala się podstawową obsługę komunikacyjną terenu 2U(MN) – od zlokalizowanej poza granicami planu ul. Łanowej, od zlokalizowanej poza granicami planu drogi dojazdowej, w tym poprzez ciąg pieszo-jezdny oznaczony symbolem 1KX1,



## 2) w zakresie infrastruktury technicznej:

- a) ustala się zaopatrzenie w energię elektryczną za pośrednictwem systemu elektroenergetycznego z możliwością rozbudowy lub przebudowy układu zasilającego i przesyłowego lub indywidualnych źródeł energii elektrycznej zgodnie z przepisami odrębnymi,
- b) ustala się obsługę telekomunikacyjną zgodnie z przepisami odrębnymi z możliwością rozbudowy lub przebudowy sieci i urządzeń infrastruktury telekomunikacyjnej,
- c) ustala się zaopatrzenie w wodę w oparciu o istniejące (Ø160 w Al. Kraśnickiej, Ø110 w ul. Bełżyckiej) i planowane sieci wodociągowe (Ø200 w ul. Bełżyckiej),
- d) ustala się odprowadzenie ścieków komunalnych w oparciu o planowane sieci kanalizacji sanitarnej (przedłużenie kolektora „B8”); do czasu realizacji miejskich sieci kanalizacji sanitarnej w tym terenie dopuszcza się odprowadzenie ścieków komunalnych do zbiorników bezodpływowych zgodnie z przepisami odrębnymi,
- e) ustala się odprowadzanie wód opadowych i roztopowych z terenów utwardzonych do sieci miejskiego systemu kanalizacji deszczowej po jej rozbudowie w oparciu o planowany wzdłuż kolektora sanitarnego „B8” kolektor deszczowy Ø90 z uwzględnieniem miejscowej retencji, do własnych systemów zagospodarowania wód opadowych; z pozostałych terenów powierzchniowo do gruntu, zgodnie z przepisami odrębnymi,
- f) ustala się zaopatrzenie w gaz w oparciu o istniejące (Ø63 w ul. Bełżyckiej i Al. Kraśnickiej) i planowane sieci średniego ciśnienia,
- g) ustala się zaopatrzenie w ciepło z indywidualnych źródeł ciepła, zgodnie z przepisami odrębnymi lub miejskich sieci ciepłowniczych po ich rozbudowie w tym rejonie miasta,
- h) dopuszcza się przebudowę sieci i urządzeń infrastruktury technicznej kolidujących z projektowanym zagospodarowaniem terenu i układem komunikacyjnym na podstawie przepisów odrębnych,
- i) dopuszcza się budowę i modernizację obiektów, urządzeń i sieci infrastruktury technicznej przy spełnieniu wymogów wynikających z przepisów odrębnych,
- j) dopuszcza się lokalizację instalacji odnawialnych źródeł energii, w tym o mocy powyżej 100 kW (w szczególności instalacji fotowoltaicznych, kolektorów termicznych, instalacji aero lub geotermalnych) zaopatrujących w energię elektryczną, ciepłą i chłód, dla instalacji wytwarzających energię z wiatru maksymalną moc ogranicza się do mocy mikroinstalacji, zgodnie z przepisami odrębnymi.

**11. Sposób i termin tymczasowego zagospodarowania, urządzania i użytkowania terenów:**

- 1) tereny, dla których plan przewiduje przeznaczenie inne od dotychczasowego, mogą być użytkowane w sposób dotychczasowy, do czasu zagospodarowania ich zgodnie z planem; na terenach tych zakazuje się budowy nowych i rozbudowy istniejących obiektów sprzecznych z funkcją przewidzianą w planie;
- 2) do czasu realizacji inwestycji zgodnej z przeznaczeniem terenu ustalonym w planie dopuszcza się zagospodarowanie czasowe tych terenów, ale jedynie w formie:
  - a) naziemnych miejsc parkingowych o nawierzchni niepyłającej,
  - b) zieleni rekreacyjnej i ozdobnej,
  - c) placów zabaw,
  - d) urządzeń sportowo-rekreacyjnych nieuciążliwych,
  - e) lokalizacji obiektów o funkcji usługowej nie związanych trwale z gruntem, w szczególności w formie kiosków, stoisk sezonowych itp. (z uwzględnieniem ust. 9 pkt 1 i 2).

**12. Stawki procentowe, na podstawie których ustala się opłatę, o której mowa w art. 36 ust. 4 ustawy z dnia 27 marca 2003 r. o planowaniu i zagospodarowaniu przestrzennym:** ustala się jednorazową opłatę na rzecz miasta od wzrostu wartości nieruchomości, będącego skutkiem wejścia w życie niniejszego planu dla terenów 1U(MN), 2U(MN) w wysokości 30 %.

## § 11

Dla terenu **IU** ustala się:

**1. Przeznaczenie terenu: Teren zabudowy usługowej.**

1) ustala się lokalizację usług nieuciążliwych, w szczególności z zakresu kategorii (z uwzględnieniem ust. 9 pkt 1 i 2):

- a) **administracji i biur**, w tym w szczególności: obiekty wykorzystywane jako miejsce pracy dla działalności biura, sekretariatu lub innych o charakterze administracyjnym,
- b) **handlu**, w tym w szczególności: handel detaliczny o powierzchni sprzedaży nieprzekraczającej 2000 m<sup>2</sup> taki jak: galerie handlowe, samodzielne sklepy, butiki, hale używane do targów, aukcji i wystaw, targowiska pod dachem, apteki i handel hurtowy o powierzchni sprzedaży do 2000 m<sup>2</sup>,
- c) **kultury**, w tym w szczególności: ogólnodostępne obiekty kulturalne takie jak: kina, teatry, teatry muzyczne, domy kultury, wielozadaniowe sale, muzea, galerie sztuki, wystawy, biblioteki, centra informacyjne i archiwa, obiekty telewizji i radia,
- d) **ochrony zdrowia i opieki społecznej**, w tym w szczególności: przychodnie, ośrodki zdrowia, zakłady rehabilitacyjne, gabinety lekarskie,
- e) **oświaty i wychowania**, w tym w szczególności: szkoły językowe, ośrodki kształceniowe i szkoleniowe,
- f) **sportu i rekreacji**, w tym w szczególności: obiekty przeznaczone do uprawiania różnych dyscyplin sportu (w tym baseny pływackie, tory rowerowe, hale do gier zespołowych) oraz terenowe urządzenia sportowe, takie jak urządzone boiska, bieżnie, skocznie, korty tenisowe i podobne obiekty sportowe usytuowane na świeżym powietrzu,
- g) **usług drobnych**, w tym w szczególności: punkty usług szewskich, krawieckich, rymarskich, fotograficznych, introligatorskich, poligraficznych, jubilerskich, lutniczych, fryzjerskich, kosmetycznych, zegarmistrzowskich, ślusarskich, punkty napraw, wypożyczalnie, pralnie, gabinety odnowy, nie związane z usługami i obsługą motoryzacji,
- h) **usług publicznych**.

**2. Zasady ochrony i kształtowania ład przestrzennego:** nakazuje się staranne ukształtowanie i utrzymanie zieleni urządzonej, towarzyszącej budynkom i ciągom komunikacyjnym, w formie zieleni niskiej, średniej i wysokiej.

**3. Zasady ochrony środowiska, przyrody i krajobrazu oraz zasady kształtowania krajobrazu:**

- 1) nakazuje się zachowanie standardów jakości środowiska zgodnie z przepisami odrębnymi;
- 2) ustala się standard akustyczny zgodnie z § 7;
- 3) ustalenia dotyczące ukształtowania terenu, prac niwelacyjnych, nadsypywania terenu – zgodnie z § 8;
- 4) dopuszcza się realizację technicznych elementów błękitno-zielonej infrastruktury.

**4. Zasady ochrony dziedzictwa kulturowego i zabytków, w tym krajobrazów kulturowych, oraz dóbr kultury współczesnej:** nie ustala się.

**5. Wymagania wynikające z potrzeb kształtowania przestrzeni publicznych:**

- 1) przestrzeń publiczną należy kształtować w sposób zapewniający estetykę i bezpieczeństwo użytkowników z zastosowaniem rozwiązań zapewniających dostęp osobom ze szczególnymi potrzebami, o których mowa w przepisach odrębnych;
- 2) nakazuje się realizację szpaleru drzew w miejscach (i gatunkach) odpowiednich i możliwych do zastosowania ze względu na istniejące i planowane sieci uzbrojenia technicznego, w szczególności zgodnie z rysunkiem planu.

**6. Zasady kształtowania zabudowy oraz wskaźniki zagospodarowania terenu:**

- 1) typ zabudowy: wolnostojąca;
- 2) ustala się nieprzekraczalne linie zabudowy wyznaczone na rysunku planu;
- 3) wielkość powierzchni zabudowy w stosunku do powierzchni działki budowlanej: nie więcej niż 40%;
- 4) minimalny udział procentowy powierzchni biologicznie czynnej, liczonej w stosunku do

- powierzchni działki budowlanej: 30%;
- 5) w przypadku realizacji dachu zielonego dopuszcza się objęcie powierzchni dachu zielonego jako powierzchni terenu biologicznie czynnego, zgodnie z przepisami odrębnymi;
  - 6) wysokość zabudowy: nie więcej niż 10 m i nie więcej niż II kondygnacje nadziemne;
  - 7) w przypadku realizacji stromego dachu o spadku od 30° do 45° dopuszcza się realizację poddasza użytkowego jako trzeciej kondygnacji nadziemnej;
  - 8) w przypadku realizacji dachu płaskiego dopuszcza się realizację trzeciej kondygnacji nadziemnej na powierzchni nie przekraczającej 50% powierzchni obrysu budynku;
  - 9) wysokość zabudowy dla obiektów gospodarczych i garażowych: nie więcej niż 3,5 m i nie więcej niż I kondygnacja;
  - 10) intensywność zabudowy: nie więcej niż 1,6, z czego nie więcej niż 0,8 dla kondygnacji nadziemnych;
  - 11) kształt dachu: nie ustala się;
  - 12) dopuszcza się realizację dachu zielonego o charakterze intensywnym lub ekstensywnym, lub obu rodzajów jednocześnie;
  - 13) kąt nachylenia połaci dachowych: nie więcej niż 45°;
  - 14) zakazuje się stosowania jaskrawych kolorów pokryć dachów oraz wykończenia elewacji;
  - 15) dopuszcza się zachowanie istniejącej zabudowy oraz utrzymanie zastanych parametrów zabudowy i zagospodarowania terenu dla działek budowlanych z istniejącymi budynkami wyznaczonymi na rysunku planu z dopuszczeniem zmiany sposobu ich użytkowania na funkcje zgodne z przeznaczeniem terenu;
  - 16) dopuszcza się zachowanie zabudowy oraz utrzymanie parametrów zabudowy i zagospodarowania terenu dla działek budowlanych, zabudowanych na podstawie przepisów odrębnych aktualnych na dzień wejścia w życie planu, z dopuszczeniem zmiany sposobu ich użytkowania na funkcje zgodne z przeznaczeniem terenu;
  - 17) minimalna liczba miejsc parkingowych – zgodnie z ustaleniami §6;
  - 18) sposób realizacji miejsc parkingowych: garaże wbudowane, garaże wielopoziomowe, garaże podziemne, naziemne miejsca parkingowe.
- 7. Granice i sposoby zagospodarowania terenów lub obiektów podlegających ochronie, na podstawie odrębnych przepisów, terenów górniczych, a także obszarów szczególnego zagrożenia powodzią, obszarów osuwania się mas ziemnych, krajobrazów priorytetowych określonych w audycie krajobrazowym oraz w planach zagospodarowania przestrzennego województwa:** nie ustala się.
- 8. Szczegółowe zasady i warunki scalania i podziału nieruchomości:**
- 1) powierzchnia nowo wydzielanych działek budowlanych: nie mniej niż 3000 m<sup>2</sup>;
  - 2) ustala się, że zasada zachowania określonej planem minimalnej powierzchni działki budowlanej nie dotyczy działek powstałych w wyniku podziału, w rezultacie którego część pierwotnej powierzchni działki została przeznaczona pod komunikację lub infrastrukturę techniczną, zgodnie z liniami rozgraniczającymi określonymi na rysunku planu, przy czym realizacja zabudowy na takiej (nowo wydzielonej) działce musi być zgodna z przepisami odrębnymi;
  - 3) szerokość frontu działki: nie ustala się;
  - 4) kąt położenia granic działki w stosunku do pasa drogowego: nie ustala się.
- 9. Szczególne warunki zagospodarowania terenów oraz ograniczenia w ich użytkowaniu, w tym zakaz zabudowy:**
- 1) część terenu oznaczonego symbolem 1U obejmuje strefa ochronna od cmentarza – 50 metrów, oznaczona graficznie na rysunku planu, w strefie tej obowiązują ograniczenia zabudowy wynikające z przepisów odrębnych, w tym zakaz lokalizacji zabudowy o funkcji mieszkalnej, domów pomocy społecznej, szpitali, sanatoriów, żłobków, przedszkoli, świetlic, obiektów o funkcji związanej z produkcją, przechowywaniem, bądź podawaniem żywności oraz zakaz realizacji miejsc poboru wody (studzien) z przeznaczeniem do picia i dla potrzeb gospodarczych;

- 2) część terenu oznaczonego symbolem 1U obejmuje strefa ochronna od cmentarza – 150 metrów, oznaczona graficznie na rysunku planu, w strefie tej obowiązują ograniczenia zabudowy wynikające z przepisów odrębnych;
- 3) w ramach terenu oznaczonego symbolem 1U, wyznacza się obszar zieleni towarzyszącej, oznaczony graficznie na rysunku planu ukośnym szrafem w kolorze zielonym i symbolem ZT, w obrębie którego ustala się:
  - a) nakaz realizacji zieleni urządzonej w różnej formie (zieleni wysokiej, średniej i niskiej),
  - b) nakaz zachowania minimum 75% obszaru ZT jako powierzchni biologicznie czynnej,
  - c) dopuszczenie lokalizacji placów zabaw oraz urządzeń sportowo-rekreacyjnych nieuciążliwych,
  - d) dopuszczenie lokalizacji przejść, przejazdów i dróg pożarowych,
  - e) dopuszczenie lokalizacji miejsc parkingowych;
- 4) w ramach terenu oznaczonego symbolem 1U, wyznacza się obszar obsługi komunikacji, oznaczony graficznie na rysunku planu ukośnym szrafem w kolorze szarym i symbolem KS, w obrębie którego ustala się:
  - a) dopuszczenie realizacji zieleni urządzonej w różnej formie (zieleni wysokiej, średniej i niskiej),
  - b) dopuszczenie lokalizacji wielostanowiskowych parkingów,
  - c) nakaz wprowadzenia zadrzewienia w ilości: minimum 1 drzewo / 5 miejsc parkingowych.

#### **10. Zasady modernizacji, rozbudowy i budowy systemów komunikacji i infrastruktury technicznej:**

- 1) w zakresie komunikacji: ustala się podstawową obsługę komunikacyjną terenu 1U od zlokalizowanej poza granicami planu ul. Bełżyckiej, w tym poprzez ciąg pieszo-jezdny oznaczony symbolem 1KX1,
- 2) w zakresie infrastruktury technicznej:
  - a) ustala się zaopatrzenie w energię elektryczną za pośrednictwem systemu elektroenergetycznego z możliwością rozbudowy lub przebudowy układu zasilającego i przesyłowego lub indywidualnych źródeł energii elektrycznej zgodnie z przepisami odrębnymi,
  - b) ustala się obsługę telekomunikacyjną zgodnie z przepisami odrębnymi z możliwością rozbudowy lub przebudowy sieci i urządzeń infrastruktury telekomunikacyjnej,
  - c) ustala się zaopatrzenie w wodę w oparciu o istniejące (Ø110 w ul. Bełżyckiej) i planowane sieci wodociągowe (Ø200 w ul. Bełżyckiej),
  - d) ustala się odprowadzenie ścieków komunalnych w oparciu o planowane sieci kanalizacji sanitarnej (przedłużenie kolektora „B8” i sieć w ul. Węglinek); do czasu realizacji miejskich sieci kanalizacji sanitarnej w tym terenie dopuszcza się odprowadzenie ścieków komunalnych do zbiorników bezodpływowych zgodnie z przepisami odrębnymi,
  - e) ustala się odprowadzanie wód opadowych i roztopowych z terenów utwardzonych do sieci miejskiego systemu kanalizacji deszczowej po jej rozbudowie w oparciu o planowany wzdłuż kolektora sanitarnego „B8” kolektor deszczowy Ø0,6 z uwzględnieniem miejscowej retencji, do własnych systemów zagospodarowania wód opadowych; z pozostałych terenów powierzchniowo do gruntu, zgodnie z przepisami odrębnymi,
  - f) ustala się zaopatrzenie w gaz w oparciu o istniejące (Ø63 w ul. Bełżyckiej i Al. Kraśnickiej) i planowane sieci średniego ciśnienia,
  - g) ustala się zaopatrzenie w ciepło z indywidualnych źródeł ciepła, zgodnie z przepisami odrębnymi lub miejskich sieci ciepłowniczych po ich rozbudowie w tym rejonie miasta,
  - h) dopuszcza się przebudowę sieci i urządzeń infrastruktury technicznej kolidujących z projektowanym zagospodarowaniem terenu i układem komunikacyjnym na podstawie przepisów odrębnych,
  - i) dopuszcza się budowę i modernizację obiektów, urządzeń i sieci infrastruktury technicznej



- przy spełnieniu wymogów wynikających z przepisów odrębnych,
- j) dopuszcza się lokalizację instalacji odnawialnych źródeł energii, w tym o mocy powyżej 100 kW (w szczególności instalacji fotowoltaicznych, kolektorów termicznych, instalacji aero lub geotermalnych) zaopatrujących w energię elektryczną, ciepłą i chłód, dla instalacji wytwarzających energię z wiatru maksymalną moc ogranicza się do mocy mikroinstalacji, zgodnie z przepisami odrębnymi.

#### 11. Sposób i termin tymczasowego zagospodarowania, urządzania i użytkowania terenów:

- 1) tereny, dla których plan przewiduje przeznaczenie inne od dotychczasowego, mogą być użytkowane w sposób dotychczasowy, do czasu zagospodarowania ich zgodnie z planem; na terenach tych zakazuje się budowy nowych i rozbudowy istniejących obiektów sprzecznych z funkcją przewidzianą w planie;
- 2) do czasu realizacji inwestycji zgodnej z przeznaczeniem terenu ustalonym w planie dopuszcza się zagospodarowanie czasowe tych terenów, ale jedynie w formie:
  - a) naziemnych miejsc parkingowych o nawierzchni niepyłającej,
  - b) zieleni rekreacyjnej i ozdobnej,
  - c) placów zabaw,
  - d) urządzeń sportowo-rekreacyjnych nieuciążliwych,
  - e) lokalizacji obiektów o funkcji usługowej nie związanych trwale z gruntem, w szczególności w formie kiosków, stoisk sezonowych itp. (z uwzględnieniem ust. 9 pkt 1 i 2).

#### 12. Stawki procentowe, na podstawie których ustala się opłatę, o której mowa w art. 36 ust. 4 ustawy z dnia 27 marca 2003 r. o planowaniu i zagospodarowaniu przestrzennym: ustala się jednorazową opłatę na rzecz miasta od wzrostu wartości nieruchomości, będącego skutkiem wejścia w życie niniejszego planu dla terenu 1U w wysokości 30 %.

Dla terenu **1U/P** ustala się:

#### 1. Przeznaczenie terenu: **Teren zabudowy usługowej, teren produkcyjny.**

- 1) ustala się lokalizacje usług w szczególności z zakresu kategorii (z uwzględnieniem ust. 9 pkt 1 i 2):
  - a) **administracji i biur**, w tym w szczególności: obiekty wykorzystywane jako miejsce pracy dla działalności biura, sekretariatu lub innych o charakterze administracyjnym np: budynki banków, urzędów pocztowych, urzędów, obiekty centrów konferencyjnych i kongresowych, sądów,
  - b) **handlu**, w tym w szczególności: handel detaliczny o powierzchni sprzedaży nieprzekraczającej 2000 m<sup>2</sup> taki jak: galerie handlowe, samodzielne sklepy, butiki, hale używane do targów, aukcji i wystaw, targowiska pod dachem, apteki i handel hurtowy o powierzchni sprzedaży do 2000 m<sup>2</sup>,
  - c) **kultury**, w tym w szczególności: domy kultury, biblioteki, centra informacyjne i archiwa,
  - d) **sportu i rekreacji**, w tym w szczególności: obiekty przeznaczone do uprawiania różnych dyscyplin sportu (w tym baseny pływackie, tory rowerowe, hale do gier zespołowych) oraz terenowe urządzenia sportowe, takie jak urządzone boiska, bieżnie, skocznie, korty tenisowe i podobne obiekty sportowe usytuowane na świeżym powietrzu,
  - e) **usług drobnych**, w tym w szczególności: punkty usług szewskich, krawieckich, rymarskich, fotograficznych, introligatorskich, poligraficznych, jubilerskich, lutniczych, fizjerskich, kosmetycznych, zegarmistrzowskich, ślusarskich, punkty napraw, wypożyczalnie, pralnie, gabinety odnowy, nie związane z usługami i obsługą motoryzacji,
  - f) **usług publicznych**.
- 2) ustala się lokalizację obiektów produkcyjnych, składów i magazynów.

#### 2. Zasady ochrony i kształtowania ładu przestrzennego: nakazuje się staranne ukształtowanie i utrzymanie zieleni urządzonej, towarzyszącej budynkom i ciągom komunikacyjnym, w formie

zieleni niskiej, średniej i wysokiej.

### 3. Zasady ochrony środowiska, przyrody i krajobrazu oraz zasady kształtowania krajobrazu:

- 1) nakazuje się zachowanie standardów jakości środowiska zgodnie z przepisami odrębnymi;
- 2) ustala się standard akustyczny – zgodnie z § 7;
- 3) ustalenia dotyczące ukształtowania terenu, prac niwelacyjnych, nadsypywania terenu – zgodnie z § 8;
- 4) dopuszcza się realizację technicznych elementów błękitno-zielonej infrastruktury.

### 4. Zasady ochrony dziedzictwa kulturowego i zabytków, w tym krajobrazów kulturowych, oraz dóbr kultury współczesnej: nie ustala się.

### 5. Wymagania wynikające z potrzeb kształtowania przestrzeni publicznych:

- 1) przestrzeń publiczną należy kształtować w sposób zapewniający estetykę i bezpieczeństwo użytkowników z zastosowaniem rozwiązań zapewniających dostęp osobom ze szczególnymi potrzebami, o których mowa w przepisach odrębnych;
- 2) dopuszcza się realizację szpalerów drzew w miejscach (i gatunkach) odpowiednich i możliwych do zastosowania ze względu na istniejące i planowane sieci uzbrojenia technicznego, w szczególności zgodnie z rysunkiem planu.

### 6. Zasady kształtowania zabudowy oraz wskaźniki zagospodarowania terenu:

- 1) typ zabudowy: nie ustala się;
- 2) ustala się nieprzekraczalne linie zabudowy wyznaczone na rysunku planu;
- 3) wielkość powierzchni zabudowy w stosunku do powierzchni działki budowlanej: nie więcej niż 50%;
- 4) minimalny udział procentowy powierzchni biologicznie czynnej, liczonej w stosunku do powierzchni działki budowlanej: 15%;
- 5) w przypadku realizacji dachu zielonego dopuszcza się objęcie powierzchni dachu zielonego jako powierzchni terenu biologicznie czynnego, zgodnie z przepisami odrębnymi;
- 6) wysokość zabudowy: nie więcej niż 12 m;
- 7) dopuszcza się w bryle budynku pomieszczenia i urządzenia technologiczne, o indywidualnych wysokościach sięgających do 2,5 m ponad nieprzekraczalną wysokość budynku (określoną w strefach dopuszczonej wysokości zabudowy), z zastrzeżeniem, iż ich rzut nie może przekroczyć 15% powierzchni zabudowy tego budynku;
- 8) w przypadku eksponowanej piętej elewacji to znaczy dachów, pomieszczenia i urządzenia technologiczne muszą być zintegrowane z bryłą budynku, czyli przesłonięte, obudowane;
- 9) intensywność zabudowy: nie więcej niż 1,5, z czego nie więcej niż 0,8 dla kondygnacji nadziemnych;
- 10) kształt dachu: nie ustala się;
- 11) dopuszcza się realizację dachu zielonego o charakterze intensywnym lub ekstensywnym, lub obu rodzajów jednocześnie;
- 12) kąt nachylenia połaci dachowych: nie więcej niż 45°;
- 13) zakazuje się stosowania jaskrawych kolorów pokryć dachów oraz wykończenia elewacji;
- 14) dopuszcza się zachowanie istniejącej zabudowy oraz utrzymanie zastanych parametrów zabudowy i zagospodarowania terenu dla działek budowlanych z istniejącymi budynkami wyznaczonymi na rysunku planu z dopuszczeniem zmiany sposobu ich użytkowania na funkcje zgodne z przeznaczeniem terenu;
- 15) minimalna liczba miejsc parkingowych – zgodnie z ustaleniami §6;
- 16) sposób realizacji miejsc parkingowych: garaże wbudowane, garaże wielopoziomowe, garaże podziemne, naziemne miejsca parkingowe.

### 7. Granice i sposoby zagospodarowania terenów lub obiektów podlegających ochronie, na podstawie odrębnych przepisów, terenów górniczych, a także obszarów szczególnego zagrożenia powodzią, obszarów osuwania się mas ziemnych, krajobrazów priorytetowych określonych w audycie krajobrazowym oraz w planach zagospodarowania przestrzennego województwa: nie ustala się.

**8. Szczegółowe zasady i warunki scalania i podziału nieruchomości:**

- 1) powierzchnia nowo wydzielanych działek budowlanych dla terenu oznaczonego na rysunku planu symbolem 1U/P nie mniej niż 2000 m<sup>2</sup>;
- 2) ustala się, że zasada zachowania określonej planem minimalnej powierzchni działki budowlanej nie dotyczy działek powstałych w wyniku podziału, w rezultacie którego część pierwotnej powierzchni działki została przeznaczona pod komunikację lub infrastrukturę techniczną, zgodnie z liniami rozgraniczającymi określonymi na rysunku planu, przy czym realizacja zabudowy na takiej (nowo wydzielonej) działce musi być zgodna z przepisami odrębnymi;
- 3) szerokość frontu działki: nie ustala się;
- 4) kąt położenia granic działki w stosunku do pasa drogowego: nie ustala się.

**9. Szczególne warunki zagospodarowania terenów oraz ograniczenia w ich użytkowaniu, w tym zakaz zabudowy:**

- 1) część terenu oznaczonego symbolem 1U/P obejmuje strefa ochronna od cmentarza – 50 metrów, oznaczona graficznie na rysunku planu, w strefie tej obowiązują ograniczenia zabudowy wynikające z przepisów odrębnych, w tym zakaz lokalizacji zabudowy o funkcji mieszkalnej, domów pomocy społecznej, szpitali, sanatoriów, żłobków, przedszkoli, świetlic, obiektów o funkcji związanej z produkcją, przechowywaniem, bądź podawaniem żywności oraz zakaz realizacji miejsc poboru wody (studzien) z przeznaczeniem do picia i dla potrzeb gospodarczych;
- 2) część terenu oznaczonego symbolem 1U/P obejmuje strefa ochronna od cmentarza – 150 metrów, oznaczona graficznie na rysunku planu, w strefie tej obowiązują ograniczenia zabudowy wynikające z przepisów odrębnych;
- 3) zakazuje się lokalizacji nowych zakładów stwarzających zagrożenie dla życia i zdrowia ludzi, a w szczególności zakładów stwarzających zagrożenie występowania poważnej awarii przemysłowej;
- 4) nakazuje się ograniczyć wszelką uciążliwość wywołaną określonym rodzajem działalności do granic własnej posesji.

**10. Zasady modernizacji, rozbudowy i budowy systemów komunikacji i infrastruktury technicznej:**

- 1) w zakresie komunikacji:
  - a) ustala się podstawową obsługę komunikacyjną terenu 1U/P – od ulicy dojazdowej oznaczonej symbolem 1KDD,
- 2) w zakresie infrastruktury technicznej:
  - a) ustala się zaopatrzenie w energię elektryczną za pośrednictwem systemu elektroenergetycznego z możliwością rozbudowy lub przebudowy układu zasilającego i przesyłowego lub indywidualnych źródeł energii elektrycznej zgodnie z przepisami odrębnymi,
  - b) ustala się obsługę telekomunikacyjną zgodnie z przepisami odrębnymi z możliwością rozbudowy lub przebudowy sieci i urządzeń infrastruktury telekomunikacyjnej,
  - c) ustala się zaopatrzenie w wodę w oparciu o istniejące (Ø160 w Al. Kraśnickiej, Ø110 w ul. Bełżyckiej) i planowane sieci wodociągowe (Ø200 w ul. Bełżyckiej),
  - d) ustala się odprowadzenie ścieków komunalnych w oparciu o planowane sieci kanalizacji sanitarnej (przedłużenie kolektora „B8” i sieć w ul. Węglinek); do czasu realizacji miejskich sieci kanalizacji sanitarnej w tym terenie dopuszcza się odprowadzenie ścieków komunalnych do zbiorników bezodpływowych zgodnie z przepisami odrębnymi,
  - e) ustala się odprowadzanie wód opadowych i roztopowych z terenów utwardzonych do sieci miejskiego systemu kanalizacji deszczowej po jej rozbudowie w oparciu o planowany wzdłuż kolektora sanitarnego „B8” kolektor deszczowy Ø0,6 z uwzględnieniem miejscowej retencji, do własnych systemów zagospodarowania wód opadowych; z pozostałych terenów powierzchniowo do gruntu, zgodnie z przepisami odrębnymi,
  - f) ustala się zaopatrzenie w gaz w oparciu o istniejące (Ø63 w ul. Bełżyckiej i Al. Kraśnickiej)

- i planowane sieci średniego ciśnienia,
- g) ustala się zaopatrzenie w ciepło z indywidualnych źródeł ciepła, zgodnie z przepisami odrębnymi lub miejskich sieci ciepłowniczych po ich rozbudowie w tym rejonie miasta,
- h) dopuszcza się przebudowę sieci i urządzeń infrastruktury technicznej kolidujących z projektowanym zagospodarowaniem terenu i układem komunikacyjnym na podstawie przepisów odrębnych,
- i) dopuszcza się budowę i modernizację obiektów, urządzeń i sieci infrastruktury technicznej przy spełnieniu wymogów wynikających z przepisów odrębnych,
- j) dopuszcza się lokalizację instalacji odnawialnych źródeł energii, w tym o mocy powyżej 100 kW (w szczególności instalacji fotowoltaicznych, kolektorów termicznych, instalacji aero lub geotermalnych) zaopatrujących w energię elektryczną, ciepłą i chłód, dla instalacji wytwarzających energię z wiatru maksymalną moc ogranicza się do mocy mikroinstalacji, zgodnie z przepisami odrębnymi.

#### 11. Sposób i termin tymczasowego zagospodarowania, urządzania i użytkowania terenów:

- 1) tereny, dla których plan przewiduje przeznaczenie inne od dotychczasowego, mogą być użytkowane w sposób dotychczasowy, do czasu zagospodarowania ich zgodnie z planem; na terenach tych zakazuje się budowy nowych i rozbudowy istniejących obiektów sprzecznych z funkcją przewidzianą w planie;
  - 2) do czasu realizacji inwestycji zgodnej z przeznaczeniem terenu ustalonym w planie dopuszcza się zagospodarowanie czasowe tych terenów, ale jedynie w formie:
    - a) naziemnych miejsc parkingowych o nawierzchni niepyłacej,
    - b) zieleni rekreacyjnej i ozdobnej,
    - c) placów zabaw,
    - d) urządzeń sportowo-rekreacyjnych nieuciążliwych,
    - e) lokalizacji obiektów o funkcji usługowej nie związanych trwale z gruntem, w szczególności w formie kiosków, stoisk sezonowych itp. (z uwzględnieniem ust. 9 pkt 1 i 2).
12. **Stawki procentowe, na podstawie których ustala się opłatę, o której mowa w art. 36 ust. 4 ustawy z dnia 27 marca 2003 r. o planowaniu i zagospodarowaniu przestrzennym:** ustala się jednorazową opłatę na rzecz miasta od wzrostu wartości nieruchomości, będącego skutkiem wejścia w życie niniejszego planu dla terenu 1U/P w wysokości 30 %.

### § 13

Dla terenu **1KS/Z** ustala się:

1. **Przeznaczenie terenu: Teren parkingu w zieleni.**
  - 1) ustala się lokalizację parkingów wielostanowiskowych.
2. **Zasady ochrony i kształtowania ładunku przestrzennego:** nakazuje się staranne ukształtowanie i utrzymanie zieleni urządzonej, towarzyszącej budynkom i ciągom komunikacyjnym, w formie zieleni niskiej, średniej i wysokiej.
3. **Zasady ochrony środowiska, przyrody i krajobrazu oraz zasady kształtowania krajobrazu:**
  - 1) nakazuje się zachowanie standardów jakości środowiska zgodnie z przepisami odrębnymi;
  - 2) ustala się standard akustyczny – zgodnie z § 7;
  - 3) ustalenia dotyczące ukształtowania terenu, prac niwelacyjnych, nadsypywania terenu – zgodnie z § 8;
  - 4) dopuszcza się realizację technicznych elementów błękitno-zielonej infrastruktury.
4. **Zasady ochrony dziedzictwa kulturowego i zabytków, w tym krajobrazów kulturowych, oraz dóbr kultury współczesnej:** nie ustala się.
5. **Wymagania wynikające z potrzeb kształtowania przestrzeni publicznych:** przestrzenie publiczne należy kształtować w sposób zapewniający estetykę i bezpieczeństwo użytkowników z zastosowaniem rozwiązań zapewniających dostęp osobom ze szczególnymi potrzebami, o których mowa w przepisach odrębnych.
6. **Zasady kształtowania zabudowy oraz wskaźniki zagospodarowania terenu:**



- 1) dopuszcza się lokalizację obiektów i urządzeń związanych z działalnością cmentarza, w tym w szczególności: ogólnodostępne toalety, punkty czerpania wody, budynki gospodarczo-techniczne;
  - 2) typ zabudowy: nie ustala się;
  - 3) wielkość powierzchni zabudowy w stosunku do powierzchni działki budowlanej: nie więcej niż 15%;
  - 4) minimalny udział procentowy powierzchni biologicznie czynnej, liczonej w stosunku do powierzchni działki budowlanej: 15%;
  - 5) wysokość zabudowy: nie więcej niż 5 m;
  - 6) nakazuje się wprowadzenie zadrzewienia w ilości: minimum 1 drzewo / 5 miejsc parkingowych;
  - 7) sposób realizacji miejsc parkingowych: naziemne miejsca parkingowe, garaże wielopoziomowe, garaże podziemne;
  - 8) dopuszcza się lokalizację, w tym prowadzonych oddzielnie, ciągów pieszych i rowerowych;
  - 9) dopuszcza się lokalizację miejsc wypoczynku (ławek, zadaszeń, parkingów dla rowerów);
  - 10) dopuszcza się lokalizację ogólnodostępnych altan i wiat o funkcjach rekreacyjnych;
  - 11) dopuszcza się realizację nasadzeń różnych form zieleni niskiej, średniej i wysokiej.
- 7. Granice i sposoby zagospodarowania terenów lub obiektów podlegających ochronie, na podstawie odrębnych przepisów, terenów górniczych, a także obszarów szczególnego zagrożenia powodzią, obszarów osuwania się mas ziemnych, krajobrazów priorytetowych określonych w audycie krajobrazowym oraz w planach zagospodarowania przestrzennego województwa:** nie ustala się.
- 8. Szczegółowe zasady i warunki scalania i podziału nieruchomości:** nie ustala się.
- 9. Szczególne warunki zagospodarowania terenów oraz ograniczenia w ich użytkowaniu, w tym zakaz zabudowy:**
- 1) część terenu oznaczonego symbolem IKS/Z obejmuje strefa ochronna od cmentarza – 50 metrów, oznaczona graficznie na rysunku planu, w strefie tej obowiązują ograniczenia zabudowy wynikające z przepisów odrębnych;
  - 2) teren oznaczony symbolem IKS/Z obejmuje strefa ochronna od cmentarza – 150 metrów, oznaczona graficznie na rysunku planu, w strefie tej obowiązują ograniczenia zabudowy wynikające z przepisów odrębnych.
- 10. Zasady modernizacji, rozbudowy i budowy systemów komunikacji i infrastruktury technicznej:**
- 1) w zakresie komunikacji:
    - a) ustala się podstawową obsługę komunikacyjną terenu IKS/Z – od ulicy dojazdowej oznaczonej symbolem UKDD.
  - 2) w zakresie infrastruktury technicznej:
    - a) ustala się zaopatrzenie w energię elektryczną za pośrednictwem systemu elektroenergetycznego po wymaganej rozbudowie lub przebudowie układu zasilającego i przesyłowego lub indywidualnych źródeł energii elektrycznej (z zastrzeżeniem zawartym w § 18 ust. 3 planu) zgodnie z przepisami odrębnymi,
    - b) ustala się obsługę telekomunikacyjną zgodnie z przepisami odrębnymi po wymaganej rozbudowie lub przebudowie sieci i urządzeń infrastruktury telekomunikacyjnej,
    - c) ustala się zaopatrzenie w wodę w oparciu o istniejące (Ø160 w Al. Kraśnickiej, Ø110 w ul. Bełżyckiej) i planowane sieci wodociągowe (Ø200 w ul. Bełżyckiej),
    - d) ustala się odprowadzenie ścieków komunalnych w oparciu o planowane sieci kanalizacji sanitarnej (przedłużenie kolektora „B8” i sieć w ul. Węglinek); do czasu realizacji miejskich sieci kanalizacji sanitarnej w tym terenie dopuszcza się odprowadzenie ścieków komunalnych do zbiorników bezodpływowych zgodnie z przepisami odrębnymi,
    - e) ustala się odprowadzanie wód opadowych i roztopowych z terenów utwardzonych do sieci miejskiego systemu kanalizacji deszczowej po jej rozbudowie w oparciu o planowany wzdłuż kolektora sanitarnego „B8” kolektor deszczowy Ø0,6 z uwzględnieniem miejscowej



- retencji, do własnych systemów zagospodarowania wód opadowych; z pozostałych terenów powierzchniowo do gruntu, zgodnie z przepisami odrębnymi,
- f) ustala się zaopatrzenie w gaz w oparciu o istniejące (Ø63 w ul. Bełżyckiej i Al. Kraśnickiej) i planowane sieci średniego ciśnienia,
  - g) ustala się zaopatrzenie w ciepło z indywidualnych źródeł ciepła (z zastrzeżeniem zawartym w § 18 ust. 3 planu), zgodnie z przepisami odrębnymi lub miejskich sieci ciepłowniczych po ich rozbudowie w tym rejonie miasta,
  - h) dopuszcza się przebudowę sieci i urządzeń infrastruktury technicznej kolidujących z projektowanym zagospodarowaniem terenu i układem komunikacyjnym na podstawie przepisów odrębnych,
  - i) dopuszcza się budowę i modernizację obiektów, urządzeń i sieci infrastruktury technicznej przy spełnieniu wymogów wynikających z przepisów odrębnych.

#### 11. Sposób i termin tymczasowego zagospodarowania, urządzania i użytkowania terenów:

- 1) tereny, dla których plan przewiduje przeznaczenie inne od dotychczasowego, mogą być użytkowane w sposób dotychczasowy, do czasu zagospodarowania ich zgodnie z planem; na terenach tych zakazuje się budowy nowych i rozbudowy istniejących obiektów sprzecznych z funkcją przewidzianą w planie;
- 2) dopuszcza się lokalizację tymczasowych obiektów budowlanych związanych z obsługą techniczną parkingów;
- 3) do czasu realizacji inwestycji zgodnej z przeznaczeniem terenu ustalonym w planie dopuszcza się zagospodarowanie czasowe tych terenów, ale jedynie w formie:
  - a) naziemnych miejsc parkingowych o nawierzchni niepyłującej,
  - b) zieleni rekreacyjnej i ozdobnej,
  - c) lokalizacji obiektów o funkcji usługowej nie związanych trwale z gruntem, w szczególności w formie kiosków, stoisk sezonowych itp. (z uwzględnieniem ust. 9 pkt 1 i 2).

12. **Stawki procentowe, na podstawie których ustala się opłatę, o której mowa w art. 36 ust. 4 ustawy z dnia 27 marca 2003 r. o planowaniu i zagospodarowaniu przestrzennym:** ustala się jednorazową opłatę na rzecz miasta od wzrostu wartości nieruchomości, będącego skutkiem wejścia w życie niniejszego planu dla terenu IKS/Z w wysokości 30 %.

### § 14

Dla terenu **1ZC** ustala się:

#### 1. Przeznaczenie terenu: **Teren cmentarza.**

- 1) ustala się lokalizację cmentarza wraz z urządzeniami komplementarnymi i towarzyszącymi z dopuszczeniem usług nieuciążliwych z zakresu kategorii kultu religijnego i czynności religijnych.

2. **Zasady ochrony i kształtowania ładu przestrzennego:** nakazuje się urządzenie obszaru cmentarza w formie założenia parkowego z urządzoną zielenią niską, średnią i wysoką.

#### 3. Zasady ochrony środowiska, przyrody i krajobrazu oraz zasady kształtowania krajobrazu:

- 1) nakazuje się zachowanie standardów jakości środowiska - zgodnie z przepisami odrębnymi;
- 2) nakazuje się realizację punktów czerpania wody wraz ze studniami chłonnymi;
- 3) standard akustyczny - nie ustala się;
- 4) ustalenia dotyczące ukształtowania terenu, prac niwelacyjnych, nadsypywania terenu - zgodnie z §8;
- 5) dopuszcza się realizację technicznych elementów błękitno-zielonej infrastruktury.

4. **Zasady ochrony dziedzictwa kulturowego i zabytków, w tym krajobrazów kulturowych oraz dóbr kultury współczesnej:** na terenie oznaczonym symbolem 1ZC ochronie konserwatorskiej podlega Cmentarz Parafialny Rzymsko-katolicki w granicach ogrodzenia cmentarnego wpisany do Rejestru Zabytków Województwa Lubelskiego ( nr rejestru zabytków: A/942 ) oznaczony graficznie na rysunku planu. Wszelkie działania w tym terenie należy prowadzić zgodnie z przepisami odrębnymi o ochronie zabytków i opiece nad zabytkami.

**5. Wymagania wynikające z potrzeb kształtowania przestrzeni publicznych:**

- 1) przestrzenie publiczne należy kształtować w sposób zapewniający estetykę i bezpieczeństwo użytkowników z zastosowaniem rozwiązań zapewniających dostęp osobom ze szczególnymi potrzebami, o których mowa w przepisach odrębnych;
- 2) ustala się dostępność pieszą terenu cmentarza poprzez wejścia wskazane graficznie na rysunku planu;
- 3) dopuszcza się obszary komunikacji o specjalnie zakomponowanym rysunku nawierzchni, ciągów pieszo-jezdnych i alei pieszych, w szczególności zgodnie z rysunkiem planu;
- 4) dopuszcza się lokalizację tablic informacyjnych zawierających przepisy porządkowe, informacje o charakterze terenu oraz historii cmentarza w formie urządzenia wolnostojącego, bądź zintegrowanego z ogrodzeniem cmentarza lub obiektami budowlanymi;
- 5) dopuszcza się lokalizację wolnostojących oznaczeń dotyczących lokalizacji poszczególnych kwater oraz obiektów i urządzeń związanych z obsługą techniczną cmentarza;
- 6) nakazuje się realizację nasadzeń różnych form zieleni niskiej, średniej i wysokiej z późniejszym ich kształtowaniem i pielęgnacją.

**6. Zasady kształtowania zabudowy oraz wskaźniki zagospodarowania terenu:**

- 1) dopuszcza się obiekty i urządzenia związane z działalnością cmentarza, w tym w szczególności: obiekty i urządzenia związane z przygotowaniem i prowadzeniem ceremonii pogrzebowych, punkty czerpania wody;
- 2) minimalny udział procentowy powierzchni biologicznie czynnej, liczonej w stosunku do powierzchni terenu: 10%;
- 3) minimalna liczba miejsc parkingowych – nie ustala się.

**7. Granice i sposoby zagospodarowania terenów (lub obiektów) podlegających ochronie, na podstawie odrębnych przepisów, terenów górniczych, a także obszarów szczególnego zagrożenia powodzią, obszarów osuwania się mas ziemnych, krajobrazów priorytetowych określonych w audycie krajobrazowym oraz w planach zagospodarowania przestrzennego województwa: nie ustala się.****8. Szczegółowe zasady i warunki scalania i podziału nieruchomości: nie ustala się.****9. Szczegółne warunki zagospodarowania terenów oraz ograniczenia w ich użytkowaniu, w tym zakaz zabudowy:**

- 1) ustala się zakaz zabudowy kubaturowej;
- 2) ustala się realizację kwater grzebalnych z miejscami na groby murowane, groby ziemne, kolumbaria;
- 3) dopuszcza się utrzymanie istniejących grobów ziemnych;
- 4) dopuszcza się lokalizację katakumb;
- 5) obowiązuje zakaz lokalizacji obiektów o funkcji związanej z produkcją, przechowywaniem, bądź podawaniem żywności oraz miejsc poboru wody (studzien) z przeznaczeniem do picia i dla potrzeb gospodarczych, zgodnie z przepisami odrębnymi.

**10. Zasady modernizacji, rozbudowy i budowy systemów komunikacji i infrastruktury technicznej:**

- 1) w zakresie komunikacji:
  - a) ustala się podstawową obsługę komunikacyjną terenu 1ZC – od ulicy dojazdowej oznaczonej symbolem 1KDD (ul. Łanowa).
- 2) w zakresie infrastruktury technicznej:
  - a) ustala się zaopatrzenie w energię elektryczną za pośrednictwem systemu elektroenergetycznego z możliwością rozbudowy lub przebudowy układu zasilającego i przesyłowego lub indywidualnych źródeł energii elektrycznej (z zastrzeżeniem zawartym w § 18 ust. 3 planu) zgodnie z przepisami odrębnymi,
  - b) ustala się obsługę telekomunikacyjną zgodnie z przepisami odrębnymi z możliwością rozbudowy lub przebudowy sieci i urządzeń infrastruktury telekomunikacyjnej,

- c) ustala się zaopatrzenie w wodę w oparciu o istniejące (Ø160 w Al. Kraśnickiej, Ø110 w ul. Bełżyckiej) i planowane sieci wodociągowe (Ø200 w ul. Bełżyckiej),
- d) ustala się odprowadzenie ścieków komunalnych w oparciu o planowane sieci kanalizacji sanitarnej (przedłużenie kolektora „B8” i sieć w ul. Węglinek); do czasu realizacji miejskich sieci kanalizacji sanitarnej w tym terenie dopuszcza się odprowadzenie ścieków komunalnych do zbiorników bezodpływowych zgodnie z przepisami odrębnymi,
- e) ustala się odprowadzanie wód opadowych i roztopowych do własnych systemów zagospodarowania wód opadowych lub powierzchniowo do gruntu, zgodnie z przepisami odrębnymi,
- f) ustala się zaopatrzenie w gaz w oparciu o istniejące (Ø63 w ul. Bełżyckiej i Al. Kraśnickiej) i planowane sieci średniego ciśnienia,
- g) ustala się zaopatrzenie w ciepło z indywidualnych źródeł ciepła (z zastrzeżeniem zawartym w § 18 ust. 3 planu), zgodnie z przepisami odrębnymi lub miejskich sieci ciepłowniczych po ich rozbudowie w tym rejonie miasta,
- h) dopuszcza się przebudowę sieci i urządzeń infrastruktury technicznej kolidujących z projektowanym zagospodarowaniem terenu i układem komunikacyjnym na podstawie przepisów odrębnych,
- i) dopuszcza się budowę i modernizację obiektów, urządzeń i sieci infrastruktury technicznej przy spełnieniu wymogów wynikających z przepisów odrębnych.

#### 11. Sposób i termin tymczasowego zagospodarowania, urządzenia i użytkowania terenów:

- 1) tereny, dla których plan przewiduje przeznaczenie inne od dotychczasowego, mogą być użytkowane w sposób dotychczasowy, do czasu zagospodarowania ich zgodnie z planem; na terenach tych zakazuje się budowy nowych i rozbudowy istniejących obiektów sprzecznych z funkcją przewidzianą w planie;
- 2) dopuszcza się lokalizację tymczasowych obiektów budowlanych związanych z obsługą techniczną cmentarza;
- 3) do czasu realizacji inwestycji zgodnej z przeznaczeniem terenu ustalonym w planie dopuszcza się zagospodarowanie czasowe tych terenów, ale jedynie w formie:
  - a) naziemnych miejsc parkingowych o nawierzchni niepyłającej,
  - b) zieleni rekreacyjnej i ozdobnej,
  - c) lokalizacji obiektów o funkcji usługowej nie związanych trwale z gruntem, w szczególności w formie kiosków, stoisk sezonowych itp. (z uwzględnieniem ust. 9 pkt 1 i 2).

12. **Stawki procentowe, na podstawie których ustala się opłatę, o której mowa w art. 36 ust. 4 ustawy z dnia 27 marca 2003 r. o planowaniu i zagospodarowaniu przestrzennym:** ustala się jednorazową opłatę na rzecz miasta od wzrostu wartości nieruchomości, będącego skutkiem wejścia w życie niniejszego planu dla terenu 1ZC w wysokości 1 %.

### § 15

Dla terenu **1KDD** ustala się:

- 1. **Przeznaczenie terenu: Teren drogi publicznej – ulica dojazdowa.**
- 2. **Zasady ochrony i kształtowania ład przestrzennego:** nakazuje się staranne ukształtowanie i utrzymanie zieleni urządzonej towarzyszącej ciągom komunikacyjnym.
- 3. **Zasady ochrony środowiska, przyrody i krajobrazu oraz zasady kształtowania krajobrazu:**
  - 1) nakazuje się zachowanie standardów jakości środowiska - zgodnie z przepisami odrębnymi;
  - 2) standard akustyczny - nie ustala się;
  - 3) ustalenia dotyczące ukształtowania terenu, prac niwelacyjnych, nadsypywania terenu - zgodnie z
  - 4) dopuszcza się realizację technicznych elementów błękitno-zielonej infrastruktury.
- 4. **Zasady ochrony dziedzictwa kulturowego i zabytków, w tym krajobrazów kulturowych oraz dóbr kultury współczesnej:** nie ustala się.

- 5. Wymagania wynikające z potrzeb kształtowania przestrzeni publicznych:** przestrzenie publiczne należy kształtować w sposób zapewniający estetykę i bezpieczeństwo użytkowników z zastosowaniem rozwiązań zapewniających dostęp osobom ze szczególnymi potrzebami, o których mowa w przepisach odrębnych.
- 6. Zasady kształtowania zabudowy oraz wskaźniki zagospodarowania terenu:**
- 1) szerokość w liniach rozgraniczających: zgodnie z rysunkiem planu, nie mniej niż 10m;
  - 2) przekrój jednojezdniowy o dwóch pasach ruchu z min. jednostronnym chodnikiem;
  - 3) dopuszcza się lokalizowanie miejsc parkingowych;
  - 4) dopuszcza się lokalizację dróg rowerowych lub wydzielonych pasów rowerowych w jezdni.
- 7. Granice i sposoby zagospodarowania terenów lub obiektów podlegających ochronie, na podstawie odrębnych przepisów, terenów górniczych, a także obszarów szczególnego zagrożenia powodzią, obszarów osuwania się mas ziemnych, krajobrazów priorytetowych określonych w audycie krajobrazowym oraz w planach zagospodarowania przestrzennego województwa:** nie ustala się.
- 8. Szczegółowe zasady i warunki scalania i podziału nieruchomości:** nie ustala się.
- 9. Szczególne warunki zagospodarowania terenów oraz ograniczenia w ich użytkowaniu, w tym zakaz zabudowy:**
- 1) część terenu oznaczonego symbolem 1KDD obejmuje strefa ochronna od cmentarza – 50 metrów, oznaczona graficznie na rysunku planu, w strefie tej obowiązują ograniczenia zabudowy wynikające z przepisów odrębnych;
  - 2) teren oznaczony symbolem 1KDD obejmuje strefa ochronna od cmentarza – 150 metrów, oznaczona graficznie na rysunku planu, w strefie tej obowiązują ograniczenia zabudowy wynikające z przepisów odrębnych.
- 10. Zasady modernizacji, rozbudowy i budowy systemów komunikacji i infrastruktury technicznej:**
- 1) w zakresie komunikacji:
    - a) ustala się podstawowe powiązania komunikacyjne terenu 1KDD (ul. Łanowa) – z al. Kraśnicką i ul. Bełżycką zlokalizowanymi poza granicami planu.
  - 2) w zakresie infrastruktury technicznej:
    - a) ustala się zaopatrzenie w energię elektryczną za pośrednictwem systemu elektroenergetycznego z możliwością rozbudowy lub przebudowy układu zasilającego i przesyłowego lub indywidualnych źródeł energii elektrycznej (z zastrzeżeniem zawartym w § 18 ust. 3 planu) zgodnie z przepisami odrębnymi,
    - b) ustala się obsługę telekomunikacyjną zgodnie z przepisami odrębnymi z możliwością rozbudowy lub przebudowy sieci i urządzeń infrastruktury telekomunikacyjnej,
    - c) ustala się obsługę telekomunikacyjną, zgodnie z obowiązującymi przepisami odrębnymi;
    - d) zaopatrzenie w wodę, gaz, energię cieplną oraz odprowadzenie ścieków komunalnych – nie dotyczy,
    - e) ustala się odprowadzanie wód opadowych i roztopowych z terenów utwardzonych do sieci kanalizacji deszczowej po jej rozbudowie w oparciu o planowany wzdłuż kolektora sanitarnego „B8” kolektor deszczowy Ø0,6, do własnych systemów zagospodarowania wód opadowych; z pozostałych terenów powierzchniowo do gruntu, zgodnie z przepisami odrębnymi,
    - f) dopuszcza się przebudowę istniejących sieci i urządzeń infrastruktury technicznej kolidujących z projektowanym zagospodarowaniem terenu i układem komunikacyjnym na podstawie przepisów odrębnych,
    - g) dopuszcza się budowę i modernizację obiektów, urządzeń i sieci infrastruktury technicznej przy spełnieniu wymogów wynikających z przepisów odrębnych.
- 11. Sposób i termin tymczasowego zagospodarowania, urządzania i użytkowania terenów:** zakazuje się.



12. **Stawki procentowe, na podstawie których ustala się opłatę, o której mowa w art. 36 ust. 4 ustawy z dnia 27 marca 2003 r. o planowaniu i zagospodarowaniu przestrzennym:** Ustala się jednorazową opłatę na rzecz miasta od wzrostu wartości nieruchomości, będącego skutkiem wejścia w życie niniejszego planu dla terenu 1KDD w wysokości 1%.

## § 16

Dla terenu **1KX1** ustala się:

1. **Przeznaczenie terenu: Teren wydzielonego ciągu pieszo-jezdnego.**
2. **Zasady ochrony i kształtowania ładu przestrzennego:** nakazuje się staranne ukształtowanie i utrzymanie zieleni urządzonej, towarzyszącej ciągom komunikacyjnym.
3. **Zasady ochrony środowiska, przyrody i krajobrazu oraz zasady kształtowania krajobrazu:**
  - 1) nakazuje się zachowanie standardów jakości środowiska zgodnie z przepisami odrębnymi;
  - 2) ustala się standard akustyczny – zgodnie z § 7;
  - 3) ustalenia dotyczące ukształtowania terenu, prac niwelacyjnych, nadsypywania terenu – zgodnie z § 8;
  - 4) dopuszcza się realizację technicznych elementów błękitno-zielonej infrastruktury.
4. **Zasady ochrony dziedzictwa kulturowego i zabytków, w tym krajobrazów kulturowych, oraz dóbr kultury współczesnej:** nie ustala się.
5. **Wymagania wynikające z potrzeb kształtowania przestrzeni publicznych:** przestrzenie publiczne należy kształtować w sposób zapewniający estetykę i bezpieczeństwo użytkowników z zastosowaniem rozwiązań zapewniających dostęp osobom ze szczególnymi potrzebami, o których mowa w przepisach odrębnych.
6. **Zasady kształtowania zabudowy oraz wskaźniki zagospodarowania terenu:**
  - 1) przekrój: nie ustala się;
  - 2) dopuszcza się ruch kołowy i pieszy w jednej płaszczyźnie;
  - 3) szerokość w liniach rozgraniczających: zgodnie z rysunkiem planu, nie mniej niż 6m;
  - 4) zakazuje się realizacji miejsc parkingowych;
  - 5) dopuszcza się realizację dróg rowerowych lub wydzielonych pasów rowerowych.
7. **Granice i sposoby zagospodarowania terenów lub obiektów podlegających ochronie, na podstawie odrębnych przepisów, terenów górniczych, a także obszarów szczególnego zagrożenia powodzią, obszarów osuwania się mas ziemnych, krajobrazów priorytetowych określonych w audycie krajobrazowym oraz w planach zagospodarowania przestrzennego województwa:** nie ustala się.
8. **Szczegółowe zasady i warunki scalania i podziału nieruchomości:** nie ustala się.
9. **Szczególne warunki zagospodarowania terenów oraz ograniczenia w ich użytkowaniu, w tym zakaz zabudowy:**
  - 1) część terenu oznaczonego symbolem 1KX1 obejmuje strefa ochronna od cmentarza – 50 metrów, oznaczona graficznie na rysunku planu, w strefie tej obowiązują ograniczenia zabudowy wynikające z przepisów odrębnych;
  - 2) teren oznaczony symbolem 1KX1 obejmuje strefa ochronna od cmentarza – 150 metrów, oznaczona graficznie na rysunku planu, w strefie tej obowiązują ograniczenia zabudowy wynikające z przepisów odrębnych.
10. **Zasady modernizacji, rozbudowy i budowy systemów komunikacji i infrastruktury technicznej:**
  - 1) w zakresie komunikacji:
    - a) ustala się podstawową obsługę komunikacyjną terenu 1KX1 – od ul. Bełżyckiej i drogi dojazdowej zlokalizowanych poza granicami planu;
  - 2) w zakresie infrastruktury technicznej:
    - a) ustala się zaopatrzenie w energię elektryczną za pośrednictwem systemu elektroenergetycznego po wymaganej rozbudowie lub przebudowie układu zasilającego i



- przesyłowego lub indywidualnych źródeł energii elektrycznej (z zastrzeżeniem zawartym w § 18 ust. 3 planu) zgodnie z przepisami odrębnymi,
- b) ustala się obsługę telekomunikacyjną zgodnie z przepisami odrębnymi po wymaganej rozbudowie lub przebudowie sieci i urządzeń infrastruktury telekomunikacyjnej,
  - c) zaopatrzenie w wodę, gaz, ciepło oraz odprowadzenie ścieków komunalnych – nie dotyczy,
  - d) ustala się odprowadzanie wód opadowych i roztopowych z terenów utwardzonych do sieci kanalizacji deszczowej po jej rozbudowie w oparciu o planowany wzdłuż kolektora sanitarnego „B8” kolektor deszczowy Ø0,6, do własnych systemów zagospodarowania wód opadowych; z pozostałych terenów powierzchniowo do gruntu, zgodnie z przepisami odrębnymi,
  - e) dopuszcza się budowę i modernizację obiektów, urządzeń i sieci infrastruktury technicznej przy spełnieniu wymogów wynikających z przepisów odrębnych,
  - f) dopuszcza się przebudowę istniejących sieci i urządzeń infrastruktury technicznej kolidujących z projektowanym zagospodarowaniem terenu na podstawie przepisów odrębnych.

- 11. Sposób i termin tymczasowego zagospodarowania, urządzenia i użytkowania terenów:** zakazuje się.
- 12. Stawki procentowe, na podstawie których ustala się opłatę, o której mowa w art. 36 ust. 4 ustawy z dnia 27 marca 2003 r. o planowaniu i zagospodarowaniu przestrzennym:** ustala się jednorazową opłatę na rzecz miasta od wzrostu wartości nieruchomości, będącego skutkiem wejścia w życie niniejszego planu dla terenu 1KX1 w wysokości 1 %.

## § 17

Dla terenu **1E** ustala się:

1. **Przeznaczenie terenów: Teren infrastruktury technicznej - elektroenergetyka.**
2. **Zasady ochrony i kształtowania ładu przestrzennego:** nakazuje się staranne ukształtowanie i utrzymanie zieleni urządzonej w formie zieleni niskiej i średniej.
3. **Zasady ochrony środowiska, przyrody i krajobrazu oraz zasady kształtowania krajobrazu:**
  - 1) nakazuje się zachowanie standardów jakości środowiska - zgodnie z przepisami odrębnymi;
  - 2) standard akustyczny – nie ustala się;
  - 3) ustalenia dotyczące ukształtowania terenu, prac niwelacyjnych, nadsypywania terenu - zgodnie z §8.
4. **Zasady ochrony dziedzictwa kulturowego i zabytków, w tym krajobrazów kulturowych oraz dóbr kultury współczesnej:** nie ustala się.
5. **Wymagania wynikające z potrzeb kształtowania przestrzeni publicznych:** przestrzenie publiczne należy kształtować w sposób zapewniający estetykę i bezpieczeństwo użytkowników.
6. **Zasady kształtowania zabudowy oraz wskaźniki zagospodarowania terenu:**
  - 1) nieprzekraczalną linię zabudowy: nie ustala się;
  - 2) wysokość zabudowy: nie więcej niż 5,0 m i nie więcej niż I kondygnacja nadziemna;
  - 3) minimalny udział procentowy powierzchni biologicznie czynnej, liczonej w stosunku do powierzchni działki budowlanej: nie ustala się;
  - 4) dopuszcza się sytuowanie budynków w odległości 1,5 m od granicy lub bezpośrednio przy granicy z sąsiednią działką budowlaną;
  - 5) intensywność zabudowy: nie ustala się.
7. **Granice i sposoby zagospodarowania terenów lub obiektów podlegających ochronie, na podstawie odrębnych przepisów, terenów górniczych, a także obszarów szczególnego zagrożenia powodzią, obszarów osuwania się mas ziemnych, krajobrazów priorytetowych określonych w audycie krajobrazowym oraz w planach zagospodarowania przestrzennego województwa:** nie ustala się.
8. **Szczegółowe zasady i warunki scalania i podziału nieruchomości:** nie ustala się.

**9. Szczególne warunki zagospodarowania terenów oraz ograniczenia w ich użytkowaniu, w tym zakaz zabudowy:**

- 1) część terenu oznaczonego symbolem 1E obejmuje strefa ochronna od cmentarza – 50 metrów, oznaczona graficznie na rysunku planu, w strefie tej obowiązują ograniczenia zabudowy wynikające z przepisów odrębnych;
- 2) teren oznaczony symbolem 1E obejmuje strefa ochronna od cmentarza – 150 metrów, oznaczona graficznie na rysunku planu, w strefie tej obowiązują ograniczenia zabudowy wynikające z przepisów odrębnych.

**10. Zasady modernizacji, rozbudowy i budowy systemów komunikacji i infrastruktury technicznej:**

- 1) w zakresie komunikacji: ustala się podstawową obsługę komunikacyjną terenu 1E od zlokalizowanej poza granicami planu ul. Bełżyckiej;
- 2) w zakresie infrastruktury technicznej:
  - a) ustala się zaopatrzenie w energię elektryczną za pośrednictwem systemu elektroenergetycznego z możliwością rozbudowy lub przebudowy układu zasilającego i przesyłowego lub indywidualnych źródeł energii elektrycznej (z zastrzeżeniem zawartym w § 18 ust. 3 planu) zgodnie z przepisami odrębnymi,
  - b) ustala się obsługę telekomunikacyjną zgodnie z przepisami odrębnymi z możliwością rozbudowy lub przebudowy sieci i urządzeń infrastruktury telekomunikacyjnej,
  - c) zaopatrzenie w wodę, gaz, ciepło oraz odprowadzenie ścieków komunalnych – nie dotyczy;
  - d) ustala się odprowadzanie wód opadowych i roztopowych z terenów utwardzonych do sieci kanalizacji deszczowej po jej rozbudowie w oparciu o planowany wzdłuż kolektora sanitarnego „B8” kolektor deszczowy Ø0,6 do własnych systemów zagospodarowania wód opadowych; z pozostałych terenów powierzchniowo do gruntu, zgodnie z przepisami odrębnymi,
  - e) dopuszcza się przebudowę sieci i urządzeń infrastruktury technicznej kolidujących z projektowanym zagospodarowaniem terenu i układem komunikacyjnym na podstawie przepisów odrębnych,
  - f) dopuszcza się budowę i modernizację obiektów, urządzeń i sieci infrastruktury technicznej przy spełnieniu wymogów wynikających z przepisów odrębnych.

**11. Sposób i termin tymczasowego zagospodarowania, urządzania i użytkowania terenów:** tereny dla których plan przewiduje przeznaczenie inne od dotychczasowego mogą być użytkowane w sposób dotychczasowy do czasu zagospodarowania ich zgodnie z planem, na terenach tych zakazuje się budowy nowych i rozbudowy istniejących obiektów sprzecznych z funkcją przewidzianą w planie.**12. Stawki procentowe, na podstawie których ustala się opłatę, o której mowa w art. 36 ust. 4 ustawy z dnia 27 marca 2003 r. o planowaniu i zagospodarowaniu przestrzennym:** ustala się jednorazową opłatę na rzecz miasta od wzrostu wartości nieruchomości, będącego skutkiem wejścia w życie niniejszego planu dla terenu 1E w wysokości 1%.**§18**

1. Dopuszcza się możliwość realizacji sieci i urządzeń infrastruktury technicznej nie uwzględnionych w załączniku nr 2 do niniejszej uchwały oraz sytuowania ich poza liniami rozgraniczającymi dróg, w zakresie niezbędnym do zaspokojenia potrzeb użytkowników, przy spełnieniu wymogów wynikających z przepisów odrębnych.
2. Realizacja przewidzianej w planie zabudowy jest możliwa po usunięciu kolizji z istniejącymi sieciami i urządzeniami infrastruktury technicznej.
3. Dla terenów, na których nie przewiduje się realizacji instalacji odnawialnych źródeł energii o mocy powyżej 100 kW, dopuszcza się możliwość realizacji instalacji odnawialnych źródeł energii o mocy do 100 kW z zastrzeżeniem, że dla instalacji wytwarzających energię z wiatru maksymalną

moc ogranicza się do mocy mikroinstalacji, zgodnie z przepisami odrębnymi.

**§19**

Do czasu zagospodarowania terenów zgodnego z ich przeznaczeniem podstawowym lub dopuszczalnym, dopuszcza się dotychczasowy sposób użytkowania gruntów i obiektów.

**§20**

Istniejąca zabudowa niezgodna z ww. przeznaczeniem może być poddawana jedynie remontom zabezpieczającym i poprawiającym standardy sanitarne, bez możliwości wymiany budynków.

**§21**

Wykonanie uchwały powierza się Prezydentowi Miasta Lublin.

**§22**

Uchwała wchodzi w życie po upływie 14 dni od ogłoszenia jej w Dzienniku Urzędowym Województwa Lubelskiego.

Przewodniczący Rady Miasta Lublin

**Jarosław Pakuła**

III wyłożenie do wglądu publicznego w dniach od 18 grudnia 2023r. do 18 stycznia 2024r.





MIASTO LUBLIN

MIEJSCOWY PLAN ZAGOSPODAROWANIA PRZESTRZENNEGO MIASTA LUBLINA - CZĘŚĆ II  
W REJONIE CMENTARZA WYZNANIOWEGO PRZY ULICY BĘŁŻYCKIEJ

skala 1:1000

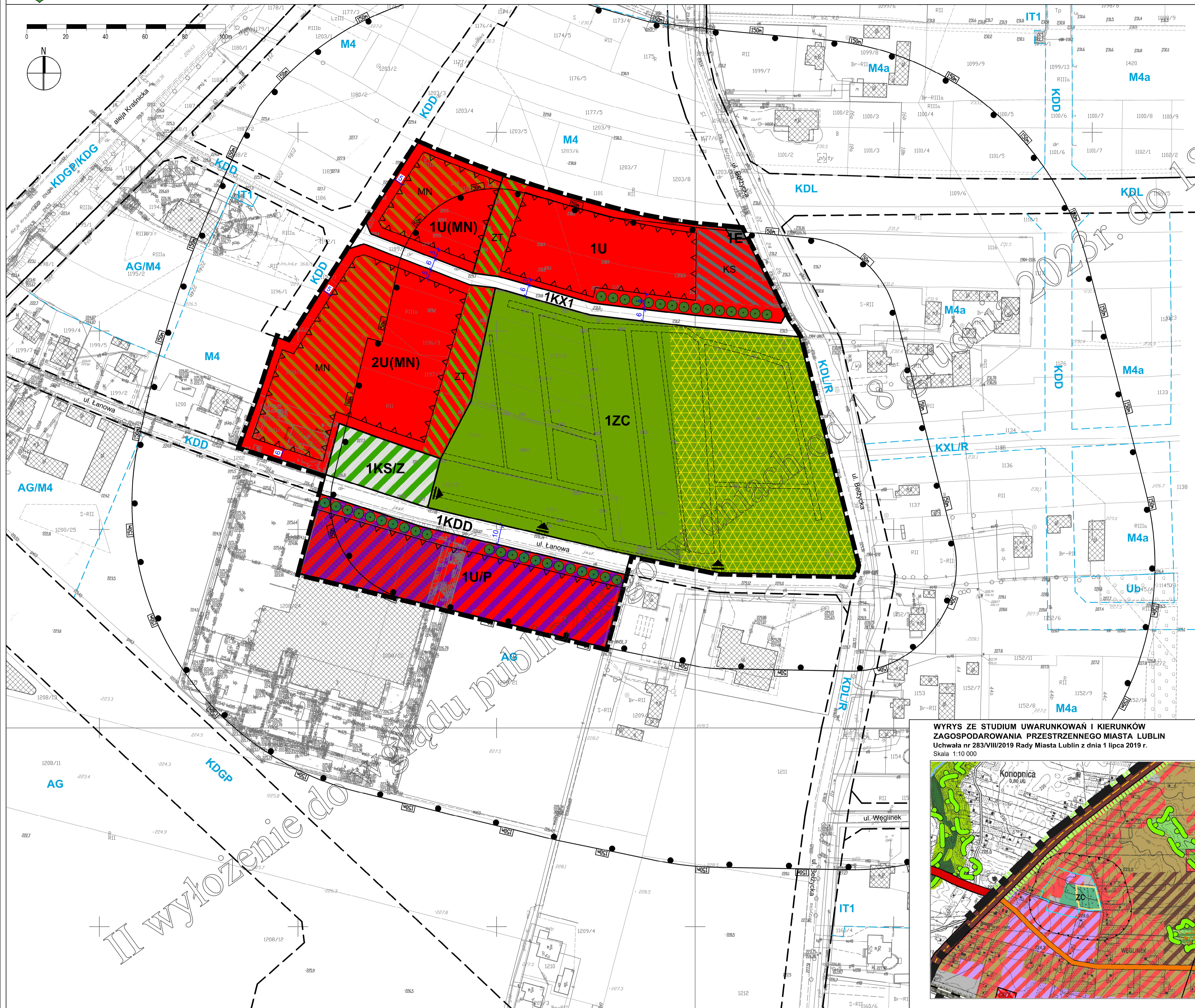
ZALĄCZNIK NR 1

do uchwały Nr .....

Rady Miasta Lublin

z dnia .....

etap: II wyłożenie do wglądu publicznego w dniach  
od 18 grudnia 2023 r. do 18 stycznia 2024 r.



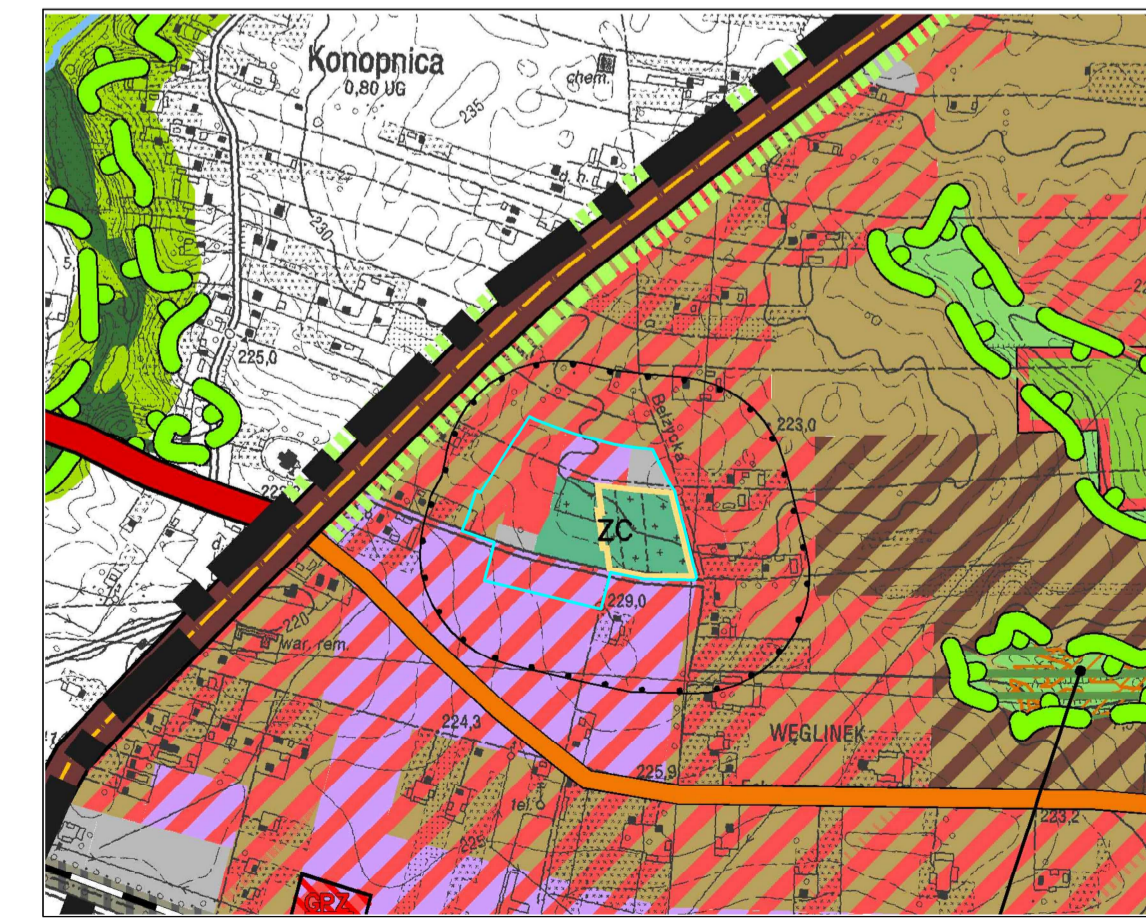
USTALENIA OBOWIĄZUJĄCE:

	granica obszaru objętego planem
	linia rozgraniczająca tereny o różnym przeznaczeniu lub różnych zasadach zagospodarowania
	nieprzekraczalna linia zabudowy
	U(MN) teren zabudowy usługowej z dopuszczeniem zabudowy mieszkaniowej jednorodzinnej
	U teren zabudowy usługowej
	U/P teren zabudowy usługowej, teren produkcyjny
	KS/Z teren parkingu w zieleni
	ZC teren cmentarza
	E teren infrastruktury technicznej - elektroenergetyka
	KDD teren drogi publicznej - ulica dojazdowa
	KX1 teren wydzielonego ciągu pieszo-jezdnego
	MN obszar zabudowy mieszkaniowej jednorodzinnej - wydzielenie wewnętrzne w ramach funkcji podstawowej
	ZT obszar zieleni towarzyszącej - wydzielenie wewnętrzne w ramach funkcji podstawowej
	KS obszar obsługi komunikacji - wydzielenie wewnętrzne w ramach funkcji podstawowej
	obszar wpisany do Rejestru Zabytków Województwa Lubelskiego
	granica strefy ochronnej od cmentarza
	granica strefy ochronnej od cmentarza

ELEMENTY INFORMACYJNE:

	układ drogowy poza granicami planu
	budynki istniejące
	wejście
	szpaler drzew
	wymiary (w metrach)
	obowiązujące przeznaczenie terenu w sąsiedztwie

WYRYS ZE STUDIUM UWARUNKOWAŃ I KIERUNKÓW ZAGOSPODAROWANIA PRZESTRZENNEGO MIASTA LUBLIN  
Uchwała nr 283/VIII/2019 Rady Miasta Lublin z dnia 1 lipca 2019 r.  
Skala 1:10 000



	granica obszaru opracowania m.p.z.p.
	tereny zabudowy jednorodzinnej / usługowej
	tereny aktywności gospodarczej: przemysłowe, bazy, składy, magazyny / usługowe
	cmentarze: ZC - cmentarze czynne ze strefami ochrony sanitarnej
	tereny obsługi komunikacji samochodowej (dworce, przystanki, parkingi i inne o funkcjach związanych z obsługą komunikacji)
	obiekty w Gminnej Ewidencji Zabytków, w Rej. Zabytków Woj. Lubelskiego

III wyłożenie do wglądu publicznego





MIASTO LUBLIN

MIEJSCOWY PLAN ZAGOSPODAROWANIA PRZESTRZENNEGO MIASTA LUBLINA - CZĘŚĆ II  
W REJONIE CMENTARZA WYZNANIOWEGO PRZY ULICY BELŻYCKIEJ

skala 1:1000

IDEOGRAM UZBROJENIA

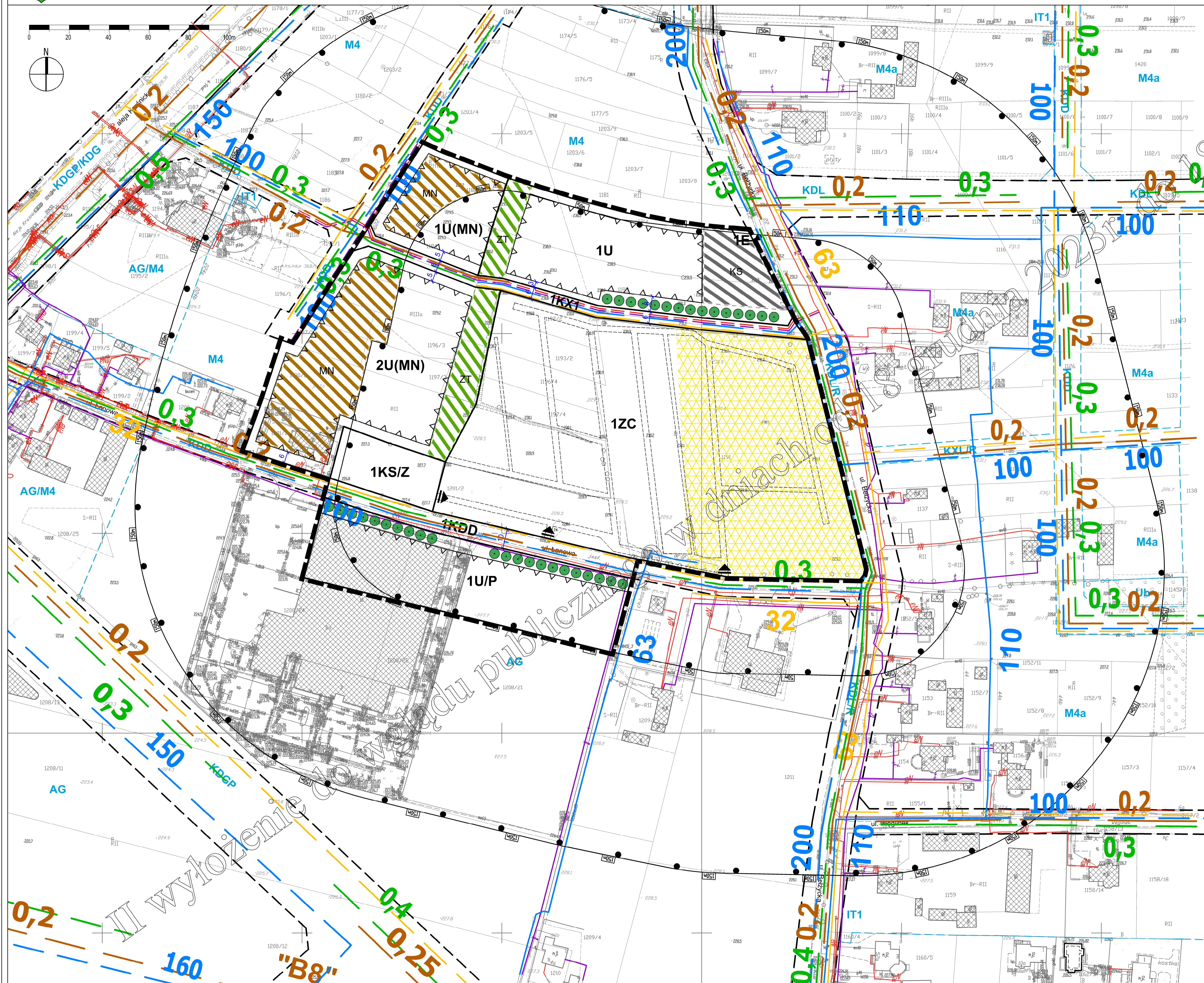
etap: II wyłożenie do wglądu publicznego w dniach  
od 18 grudnia 2023 r. do 18 stycznia 2024 r.

ZAŁĄCZNIK NR 2

do uchwały Nr .....

Rady Miasta Lublin

z dnia .....



USTALENIA OBOWIĄZUJĄCE:

	granica obszaru objętego planem
	linia rozgryniająca tereny o różnym przeznaczeniu lub różnych zasadach zagospodarowania
	nieprzekraczalna linia zabudowy
<b>U(MN)</b>	teren zabudowy usługowej z dopuszczeniem zabudowy mieszkaniowej jednorodzinnej
<b>U</b>	teren zabudowy usługowej
<b>U/P</b>	teren zabudowy usługowej, teren produkcyjny
<b>KS/Z</b>	teren parkingu w zieleni
<b>ZC</b>	teren cmentarza
<b>E</b>	teren infrastruktury technicznej - elektroenergetyka
<b>KDD</b>	teren drogi publicznej - ulica dojazdowa
<b>KX1</b>	teren wydzielonego ciągu pieszo-jezdnego
	obszar zabudowy mieszkaniowej jednorodzinnej - wydzielenie wewnętrzne w ramach funkcji podstawowej
	obszar zieleni towarzyszącej - wydzielenie wewnętrzne w ramach funkcji podstawowej
	obszar obsługi komunikacji - wydzielenie wewnętrzne w ramach funkcji podstawowej
	obszar wpisany do Rejestru Zabytków Województwa Lubelskiego
	granica strefy ochronnej od cmentarza
	granica strefy ochronnej od cmentarza

ELEMENTY INFORMACYJNE:

	układ drogowy poza granicami planu
	budynki istniejące
	wejście
	szpaler drzew
	wymiary (w metrach)
	obowiązujące przeznaczenie terenu w sąsiedztwie

ELEMENTY INFORMACYJNE: UZBROJENIE TERENU

	sieć wodociągowa istn. / plan.
	sieć gazowa ś.c. istn. / plan.
	sieć kanalizacji sanitarnej plan.
	sieć kanalizacji deszczowej plan.
	sieć kablowa nN istn. / SN istn.
	sieć kablowa nN, SN, WN plan.
	sieć telekomunikacyjna istn. / plan.