

**Uchwała Nr.....**  
**Rady Miasta Lublin**  
**z dnia..... r.**

**w sprawie uchwalenia zmiany miejscowego planu zagospodarowania przestrzennego miasta Lublin - część II, obszar G - rejon ul. Muzycznej.**

Na podstawie art. 18 ust. 2 pkt 5 ustawy z dnia 8 marca 1990 r. o samorządzie gminnym (tekst jednolity Dz. U. z 2023 r. poz. 40) i art. 20 ust. 1 ustawy z dnia 27 marca 2003 r. o planowaniu i zagospodarowaniu przestrzennym (tekst jednolity Dz. U. z 2022 poz. 503) w związku z uchwałą Nr 276/VIII/2019 Rady Miasta Lublin z dnia 30 czerwca 2019 r. w sprawie przystąpienia do sporządzenia zmian miejscowego planu zagospodarowania przestrzennego miasta Lublin - część II, Rada Miasta Lublin uchwała, co następuje:

**§ 1**

1. Stwierdza się, że projekt zmiany miejscowego planu zagospodarowania przestrzennego miasta Lublin - część II, obszar G - rejon ul. Muzycznej nie narusza ustaleń „Studium uwarunkowań i kierunków zagospodarowania przestrzennego miasta Lublin” przyjętego uchwałą Nr 283/VIII/2019 Rady Miasta Lublin z dnia 1 lipca 2019 r.
2. Uchwała się zmianę miejscowego planu zagospodarowania przestrzennego miasta Lublin – część II, obszar G - rejon ul. Muzycznej, w granicach określonych na załączniku nr 1 – zwaną dalej planem.

**§ 2**

1. Część tekstowa planu stanowi treść niniejszej uchwały.
2. Załącznikami do niniejszej uchwały są:
  - 1) część graficzna - rysunek planu w skali 1:1000 (załącznik nr 1);
  - 2) ideogram uzbrojenia w skali 1:1000 (załącznik nr 2);
  - 3) rozstrzygnięcie o sposobie rozpatrzenia uwag do projektu planu (załącznik nr 3);
  - 4) rozstrzygnięcie o sposobie realizacji, zapisanych w planie, inwestycji z zakresu infrastruktury technicznej, które należą do zadań własnych gminy oraz zasadach ich finansowania (załącznik nr 4);
  - 5) dane przestrzenne - dokument elektroniczny (załącznik nr 5).

**§ 3**

1. Wyjaśnienia pojęć użytych w niniejszym planie:
  - 1) **dach płaski** – dach o spadku połąci dachowych pod kątem mniejszym niż 12°;
  - 2) **dach stromy** – dach o spadku połąci dachowych pod kątem większym lub równym 12°, za dach stromy uważa się również dach w kształcie kopuły, kolebki itp.;
  - 3) **dach zielony** - wielowarstwowe pokrycie dachowe z nasadzeniami roślin wieloletnich, gdzie warstwa wegetacyjna posiada grubość umożliwiającą wielosezonową wegetację;
  - 4) **dach zielony ekstensywny** - pokrycie dachowe z nasadzeniami roślin wieloletnich niskich (m.in. w formie zadarniającej), które są w stanie samodzielnie się utrzymać i rozwijać;
  - 5) **dach zielony intensywny** - pokrycie dachowe z nasadzeniami roślin wieloletnich w formie zieleni niskiej i średniej z użyciem drzew i krzewów;
  - 6) **działka budowlana** – zgodnie z definicją określoną w ustawie o planowaniu i zagospodarowaniu przestrzennym;

- 7) **działka inwestycyjna** - działka budowlana, zespół działek lub część działki przewidzianej do wydzielenia, na których realizuje się inwestycję objętą jednym, ewentualnie etapowym pozwoleniem na budowę;
- 8) **elementy zieleni** - formy zieleni świadomie zakomponowanej, będące częściami składowymi całościowej kompozycji zieleni urządzonej, towarzyszącej obiektom kubaturowym i detalom urbanistycznym, w sposób powiązany zarówno funkcjonalnie jak i kompozycyjnie (na przykład: drzewa, krzewy, trawniki, roślinność pnąca, ogrody wertykalne, kwietniki, rabaty, dachy zielone);
- 9) **infrastruktura techniczna** - to sieci przesyłowe (podziemne, naziemne lub nadziemne), urządzenia i związane z nimi obiekty (w tym instalacje odnawialnych źródeł energii), służące w szczególności do: obsługi obszaru objętego planem w zakresie komunikacji, zaopatrzenia w wodę, ciepło, chłód, zaopatrzenia w energię elektryczną, zaopatrzenia w paliwa gazowe, odprowadzania ścieków, odprowadzania i/lub zagospodarowania wód opadowych, usuwania odpadów, telekomunikacji, radiokomunikacji i radiolokacji, a także inne przewody i urządzenia służące zaspokajaniu potrzeb bytowych użytkowników nieruchomości;
- 10) **intensywność zabudowy** - wskaźnik powierzchni całkowitej zabudowy w odniesieniu do powierzchni działki budowlanej, zgodnie ze znaczeniem pojęciowym określonym w ustawie o planowaniu i zagospodarowaniu przestrzennym;
- 11) **kategoria przeznaczenia terenu** - przypisany danemu terenowi określony rodzaj działalności lub sposób zagospodarowania i bezpośrednio z tym związany sposób jego użytkowania;
- 12) **kondygnacja** - zgodnie ze znaczeniem pojęciowym określonym w przepisach odrębnych;
- 13) **linie rozgraniczające** - linie ciągłe wyznaczające na rysunku planu granice terenów o różnym przeznaczeniu lub różnych zasadach zagospodarowania;
- 14) **miejsce parkingowe** - należy rozumieć jako miejsce do parkowania, miejsce postojowe, stanowisko postojowe;
- 15) **miejscowa retencja** - rozwiązania techniczne umożliwiające zmniejszenie ilości lub/i czasowe spowolnienie odpływu wód opadowych i roztopowych odprowadzanych do sieci kanalizacji deszczowej z terenu działki inwestycyjnej;
- 16) **nieprzekraczalna linia zabudowy** - linia poza którą zakazuje się sytuowania zabudowy; linia nie dotyczy: balkonów, wykuszy, loggii, gzymsów, okapów, podokienników, zadaszeń nad wejściami, ryzalitów, przedsionków, schodów zewnętrznych, pochylni, tarasów, części podziemnych obiektów budowlanych, obiektów małej architektury, detali urbanistycznych oraz budowli naziemnych będących liniami przesyłowymi, sieciami uzbrojenia terenu oraz budowlami infrastruktury telekomunikacyjnej;
- 17) **nieprzekraczalna rzędna wysokości zabudowy** - jest to rzędna mierzona zgodnie z układem wysokościowym z punktem odniesienia „Kronsztad”, ustalana indywidualnie dla każdego terenu lub strefy dopuszczony wysokości zabudowy, która nie może być przekroczona przez żaden element projektowanych w tym terenie budynków, chyba że ustalenia szczegółowe mówią inaczej;
- 18) **obszar obsługi komunikacji „KS”** - wydzielony, w granicach terenu o określonym przeznaczeniu odpowiadającym kategoriom funkcji urbanistycznych, obszar na którym dopuszcza się realizację parkingu lub obszar na którym w czasie uchwalenia planu istnieje parking;
- 19) **plac zabaw** - wydzielone miejsce, przeznaczone do zabawy dzieci, uwzględniające potrzeby dzieci, młodzieży i rodziców, najczęściej wyposażone w piaskownice, huśtawki, zjeżdżalnie, boiska, ławki itp.
- 20) **plan** - plan, o którym mowa w §1 niniejszej uchwały;
- 21) **podstawowa kategoria przeznaczenia** - przeznaczenie, które przypisane zostało danemu terenowi jako obowiązujące;
- 22) **powierzchnia biologicznie czynna** - teren biologicznie czynny, zgodnie ze znaczeniem pojęciowym określonym w przepisach odrębnych;

- 23) **powierzchnia całkowita** - suma powierzchni wszystkich kondygnacji budynku, mierzona (z wyłączeniem tynków i okładzin) po obrysie - zewnętrznym budynku, na poziomie posadzki pomieszczeń lub części pomieszczeń o wysokości ponad 1,90 m, zamkniętych i przekrytych ze wszystkich stron; do powierzchni całkowitej nie wlicza się nadbudówek takich jak maszynyownie dźwigu, centrale wentylacyjne, klimatyzacje lub kotłownie oraz powierzchni loggii, balkonów, galerii, tarasów;
- 24) **powierzchnia użytkowa** - powierzchnia całkowita pomniejszona o powierzchnie zajęte pod: konstrukcję i elementy budowlane (takie jak: podpory, kolumny, filary, szyby, kominy), instalacje i pomieszczenia techniczne instalacji ogólnobudowlanych, komunikacji (takie jak: korytarze, klatki schodowe, dźwigi, przenośniki, wewnętrzne rampy i pochylnie, poczekalnie, powierzchnie zajęte przez urządzenia wbudowane przeznaczone do ruchu ogólnie dostępnego, wbudowane garaże i parkingi). Powierzchnie pomieszczeń o zróżnicowanej wysokości w obrębie jednej kondygnacji są obliczane oddzielnie;
- 25) **powierzchnia zabudowy** - powierzchnia terenu zajęta przez budynek w stanie wykończonym. Powierzchnia zabudowy jest wyznaczona przez rzut pionowy zewnętrznych krawędzi budynku na powierzchnię terenu. Do powierzchni zabudowy nie wlicza się:
- a) powierzchni obiektów budowlanych ani ich części nie wystających ponad powierzchnię terenu,
  - b) powierzchni elementów drugorzędnych, np. schodów zewnętrznych, daszków, markiz, występów dachowych, oświetlenia zewnętrznego,
  - c) powierzchni zajmowanej przez wydzielone obiekty pomocnicze (np. szklarnie, altany);
- 26) **przepisy odrębne** - przepisy obowiązujących ustaw wraz z aktami wykonawczymi;
- 27) **przeznaczenie terenu** - funkcjonalne przeznaczenie w kategoriach funkcji urbanistycznych obszaru wyznaczonego na rysunku planu liniami rozgraniczającymi i oznaczone symbolem literowym i cyfrowym;
- 28) **przeznaczenie tymczasowe** - inne kategorie przeznaczenia terenu niż podstawowe i dopuszczone, przypisane danemu terenowi w określonym horyzoncie czasowym;
- 29) **stanowisko postojowe dla rowerów** - miejsce przeznaczone do długiego lub krótkiego pozostawienia roweru dostępne bezpośrednio z poziomu terenu lub za pomocą pochylni, w którym możliwe jest przymocowanie przynajmniej ramy lub jednego z kół do elementu trwale związanego z podłożem lub budynkiem;
- 30) **techniczne elementy błękitno-zielonej infrastruktury** - elementy zagospodarowania i urządzenia typu: ogrody deszczowe, zbiorniki retencyjne, sztuczne mokradła, niecki i rowy bioretencyjne, rowy infiltracyjne, rabaty i kwietniki systemowe, dachy zielone, ogrody wertykalne, zielona mała architektura (np.: zielone przystanki, ogrody kieszonkowe), nawierzchnie przepuszczalne i podłoża strukturalne, systemy zrównoważonego gospodarowania wodą deszczową i inne;
- 31) **teren** - należy przez to rozumieć obszar o określonym przeznaczeniu podstawowym, wyznaczony na rysunku planu liniami rozgraniczającymi i oznaczony symbolem literowo-cyfrowym;
- 32) **uciążliwość** - zjawisko lub stan, dokuczliwy dla otoczenia lub utrudniający życie, a polegający na emitowaniu zanieczyszczeń: powietrza, wód, gruntu, a także emisji: nieprzyjemnych zapachów, hałasu, wibracji lub/i szkodliwego promieniowania, przekraczających wyznaczone przepisami odrębnymi standardy jakości środowiska;
- 33) **urządzenia sportowo-rekreacyjne** - urządzenia plenerowe służące uprawianiu sportu i rekreacji m.in.: boiska do siatkówki, koszykówki, piłki nożnej z bieżnią okólną i trybunami, piłki ręcznej, tenisa ziemnego, do gry w kometkę, krykieta, minigolfa, w większości kryte murawą, a także urządzenia do ćwiczeń gimnastycznych, jazdy na deskorolkach, ściany do squasha, ściany wspinaczkowe, wybiegi dla zwierząt domowych i inne;
- 34) **usługi nieuciążliwe** - rodzaj działalności, użytkowania i gospodarowania obiektami i terenami, który nie wykracza poza ramy uzyskanych pozwoleń i nie powoduje przekroczenia standardów

- jakości środowiska, określonych w przepisach odrębnych, a którego ewentualna uciążliwość ogranicza się do granicy działki, na której prowadzona jest dana działalność;
- 35) **usługi publiczne** - usługi świadczone obywatelom przez administrację publiczną lub służby publiczne bezpośrednio (w ramach sektora publicznego) lub poprzez finansowanie podmiotów prywatnych zapewniających dane usługi, których celem jest powszechnie dostępne, bieżące nieprzerwane zaspokajanie potrzeb ludności; przez usługi publiczne rozumie się w szczególności usługi administracji, usługi społeczne takie jak ochrona zdrowia (z wyłączeniem szpitali i sanatoriów), oświata, wychowanie, edukacja, kultura oraz pomoc i opieka społeczna;
- 36) **własne systemy zagospodarowania wód opadowych** - rozwiązania techniczne pozwalające na częściowe lub całkowite zagospodarowanie wód opadowych i roztopowych na terenie działki inwestycyjnej;
- 37) **wydzielenie wewnętrzne w ramach funkcji podstawowej** - część terenu w liniach rozgraniczających wydzielona liniami wewnętrznego podziału, dla której sformułowano ustalenia uszczegóławiające przeznaczenie i sposób zagospodarowania;
- 38) **wysokość zabudowy** - wysokość budynku mierzona od poziomu terenu przy najniżej położonym wejściu do budynku (lub jego części), znajdującym się na pierwszej kondygnacji nadziemnej budynku, do poziomu najwyższego elementu budynku - kalenicy, atyki, bądź najwyższej położonego punktu dachu, z wyłączeniem infrastruktury komunikacyjnej, instalacji i elementów technicznych, takich jak: anteny, maszty odgromnikowe, kominy, klimatyzatory, nadbudówki nad dachami (np: maszynownie dźwigów, centrale wentylacyjne, klimatyzacyjne, kotłownie). Dopuszcza się mierzenie wysokości oddzielnie dla poszczególnych części budynku;
- 39) **zabudowa** - podstawowy element zagospodarowania terenu w formie budynku lub zespołu budynków, istniejących lub projektowanych, zlokalizowanych na danym terenie lub działce;
- 40) **zachowanie istniejącej zabudowy** - należy przez to rozumieć utrzymanie istniejącej zabudowy wraz z dopuszczeniem jej remontów, modernizacji, a w stosunku do obiektów nie będących zabytkami wpisanymi do rejestru zabytków województwa lubelskiego lub ujętymi w gminnej ewidencji zabytków, również dopuszczenie przebudowy, przy czym w wypadku rozbiórki nowy obiekt musi powstać zgodnie z ustaleniami planu;
- 41) **zagospodarowanie tymczasowe** - zagospodarowanie nowe, inne niż zagospodarowanie istniejące w dniu wejścia w życie planu, niezgodne z ustaleniami planu w zakresie przeznaczenia terenu lub określonych w nim warunków, standardów i parametrów, które po terminie na jaki zostało dopuszczone powinny być likwidacji. Obiekty tymczasowe zgodne z ustaleniami planu nie są zagospodarowaniem tymczasowym;
- 42) **zieleń urządzona** - obszar zwartej zieleni wielopiętrowej (roślinność: niska, średnia, wysoka), w tym o charakterze publicznym lub pół-publicznym (np.: parki, ogrody, skwery, zieleńce, zieleń osiedlowa, ogrody tematyczne), realizowane w oparciu o wykonane nasadzenia roślinne o różnej formie i rodzaju (roślinność: dekoracyjna, użytkowa, izolacyjna).
2. Pojęcia niezdefiniowane w ust.1 należy rozumieć zgodnie z przepisami odrębnymi lub zgodnie z ogólnie przyjętymi normami.


#### § 4


1. Tereny wyznaczone na rysunku planu liniami rozgraniczającymi oznaczono symbolami literowymi odpowiadającymi kategoriom funkcji urbanistycznych określonych w planie oraz numerami porządkowymi rozpoczynającymi się od nr 1.
2. **1,2**(cyfry arabskie) - oznaczają numer porządkowy terenu wydzielonego liniami rozgraniczającymi.
3. **MNW, U...** - symbole literowe terenów, określające ich funkcjonalne przeznaczenie odpowiadające kategoriom funkcji urbanistycznych.
4. Oznaczenie terenu różnymi symbolami literowymi rozdzielonymi ukośnikami oznacza możliwość realizacji na terenie inwestycji o funkcji urbanistycznej odpowiadającej pierwszemu lub drugiemu z symboli literowych, bądź obu funkcji urbanistycznych, zgodnie z ustaleniami szczegółowymi dla

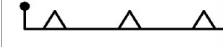
terenów.


## 5. Oznaczenia graficzne użyte na rysunku planu:

## 1) Ustalenia obowiązujące:

	granica obszaru objętego planem
---	---------------------------------

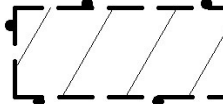
	linia rozgraniczająca tereny o różnym przeznaczeniu lub różnych zasadach zagospodarowania
---	---

	nieprzekraczalna linia zabudowy
---	---------------------------------

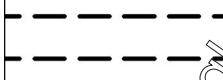
	teren zabudowy mieszkaniowej mieszanej (jedno- i wielorodzinnej), teren zabudowy usługowej
---	--


	teren wydzielonego ciągu pieszo - jezdni
---	--

	obszar obsługi komunikacji - wydzielenie wewnętrzne w ramach funkcji podstawowej
---	--

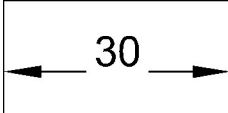

	teren ochrony pośredniej ujęcia wody podziemnej "Centralna"
---	---

## 2) Elementy informacyjne:

	układ drogowy poza granicami planu
---	------------------------------------

	budynki istniejące
---	--------------------

	szpaler drzew
---	---------------

	wymiary (w metrach)
	obowiązujące przeznaczenie terenu w sąsiedztwie

6. Ustaleniami planu są następujące oznaczenia graficzne:
- 1) granica obszaru objętego planem;
  - 2) linie rozgraniczające tereny o różnym przeznaczeniu lub różnych zasadach zagospodarowania;
  - 3) nieprzekraczalne linie zabudowy;
  - 4) symbole (oznaczenia literowe i cyfrowe) terenów o różnym przeznaczeniu lub różnych zasadach zagospodarowania;
  - 5) obszar obsługi komunikacji – wydzielenie wewnętrzne w ramach funkcji podstawowej;
  - 6) teren ochrony pośredniej ujęcia wody podziemnej „Centralna”.
7. Umieszczone na rysunku planu oznaczenia graficzne nie wymienione w ust. 6 mają charakter informacyjny, w szczególności: układ drogowy poza granicami planu, budynki istniejące, szpaler drzew, wymiary (w metrach), obowiązujące przeznaczenie terenu w sąsiedztwie.

1. Oznaczenia literowe dotyczące przeznaczenia terenów wydzielonych liniami rozgraniczającymi użyte w niniejszym planie:
- 1) **MNW/U** – teren zabudowy mieszkaniowej mieszanej (jedno- i wielorodzinnej), teren zabudowy usługowej;
  - 2) **KX1** – teren wydzielonego ciągu pieszo - jezdnego.

## § 6

1. Ustala się wskaźniki parkingowe do obliczania zapotrzebowania inwestycji na miejsca parkingowe dla samochodów osobowych:
- 1) budynki mieszkalne jednorodzinne – nie mniej niż 2 miejsca parkingowe na 1 lokal mieszkalny;
  - 2) budynki mieszkalne wielorodzinne - nie mniej niż 1,3 miejsca parkingowego na 1 lokal mieszkalny;
  - 3) hotele – nie mniej niż 0,6 miejsca parkingowego na 1 pokój;
  - 4) hotele pracownicze, asystenckie – nie mniej niż 0,4 miejsca parkingowego na 1 pokój;
  - 5) pensjonaty, pokoje gościnne, obiekty świadczące usługi hotelarskie – nie mniej niż 1 miejsce parkingowe na 1 pokój;
  - 6) motele – nie mniej niż 1 miejsce parkingowe na 1 pokój;
  - 7) domy dziennego i stałego pobytu dla osób starszych – nie mniej niż 0,9 miejsca parkingowego na 10 łóżek;
  - 8) biura, urzędy, banki, poczty – nie mniej niż 1 miejsce parkingowe na każde pełne 70 m<sup>2</sup> powierzchni użytkowej;
  - 9) przedszkola, świetlice, żłobki – nie mniej niż 3 miejsca parkingowe na 1 salę pobytu dzieci;
  - 10) przychodnie, gabinety lekarskie, kancelarie adwokackie – nie mniej niż 5 miejsc parkingowych na każde pełne 100 m<sup>2</sup> powierzchni użytkowej;
  - 11) domy kultury, domy parafialne – nie mniej niż 2 miejsca parkingowe na każde pełne 100 m<sup>2</sup> powierzchni użytkowej;

- 12) obiekty handlowe – nie mniej niż 3,2 miejsca parkingowe na każde pełne 100 m<sup>2</sup> powierzchni sprzedaży;
  - 13) restauracje, kawiarnie, bary – nie mniej niż 15 miejsc parkingowych na 100 miejsc konsumpcyjnych;
  - 14) rzemiosło usługowe – nie mniej niż 2 miejsca parkingowe na każde pełne 100 m<sup>2</sup> powierzchni użytkowej;
  - 15) obiekty sportu i rekreacji – nie mniej niż 4 miejsca parkingowe na każde pełne 100 m<sup>2</sup> powierzchni użytkowej.
2. W przypadkach nieokreślonych wyżej ilość miejsc parkingowych dla samochodów należy dostosować do indywidualnych potrzeb związanych z realizacją konkretnej funkcji, jednak w ilości nie mniejszej niż 1 miejsce parkingowe na każde pełne 50 m<sup>2</sup> powierzchni użytkowej.
  3. Miejsca parkingowe według wskaźników określonych w ust. 1 i ust. 2 należy lokalizować na terenie działki budowlanej, chyba że ustalenia szczegółowe stanowią inaczej.
  4. Wskaźniki parkingowe określone w ust. 1 i 2 jako minimalne - dotyczą miejsc parkingowych (stanowisk postojowych) z niezależnym dostępem do jezdni lub drogi manewrowej – ustalenie to nie dotyczy miejsc parkingowych w zabudowie mieszkaniowej jednorodzinnej.
  5. W ramach powyższego bilansu należy uwzględnić stanowiska parkingowe dla pojazdów zaopatrzone w kartę parkingową:
    - 1) 1 stanowisko - jeżeli liczba miejsc parkingowych wynosi 6 – 15;
    - 2) 2 stanowiska - jeżeli liczba miejsc parkingowych wynosi 16 – 40;
    - 3) 3 stanowiska - jeżeli liczba miejsc parkingowych wynosi 41 – 100;
    - 4) 4% ogólnej liczby miejsc parkingowych jeżeli ich liczba wynosi więcej niż 100.
  6. Ustala się wskaźniki minimalnej liczby stanowisk postojowych dla rowerów:
    - 1) dla handlu i usług – nie mniej niż 3 stanowiska postojowe dla rowerów na każde pełne 100 m<sup>2</sup> powierzchni użytkowej;
    - 2) dla biur i urzędów – nie mniej niż 2,5 stanowiska postojowe dla rowerów na każde pełne 100 m<sup>2</sup> powierzchni użytkowej;
    - 3) dla zabudowy mieszkaniowej wielorodzinnej – 1 stanowisko postojowe dla rowerów na 1 lokal mieszkalny;
    - 4) pozostałe funkcje – nie mniej niż 1 stanowisko postojowe dla rowerów na każde pełne 5 miejsc parkingowych dla samochodów.
  7. W przypadku realizacji zabudowy mieszkaniowej wielorodzinnej nakazuje się realizację dodatkowych naziemnych miejsc parkingowych (ponad minimalną liczbę miejsc parkingowych wymaganą w pkt 1) w formie dostępnej dla osób odwiedzających lub/i korzystających z funkcji mieszkalnych i usługowych na działce inwestycyjnej, w liczbie: co najmniej 1 miejsce parkingowe na każde pełne 10 miejsc parkingowych wynikających z ust. 1 i ust. 2.
  8. Zasady wymienione w ust. 1-7 obowiązują dla wszystkich terenów wydzielonych w granicach obszaru objętego niniejszym planem, chyba że ustalenia szczegółowe terenu stanowią inaczej.

## § 7

Ustala się standard akustyczny:

- 1) dla terenów zabudowy mieszkaniowej jednorodzinnej – standard akustyczny jak dla terenów zabudowy mieszkaniowej jednorodzinnej;
- 2) dla terenów zabudowy mieszkaniowej wielorodzinnej – standard akustyczny jak dla terenów zabudowy mieszkaniowej wielorodzinnej;
- 3) dla terenów zabudowy mieszkaniowo – usługowej – standard akustyczny jak dla terenów mieszkaniowo – usługowych;
- 4) dla terenów zabudowy usługowej:
  - a) w przypadku realizacji usług z kategorii zamieszkania zbiorowego – standard akustyczny jak dla terenów zabudowy zamieszkania zbiorowego,
  - b) w przypadku realizacji usług z kategorii oświaty i wychowania oraz nauki i szkolnictwa

- wyższego– standard akustyczny jak dla terenów zabudowy związanej ze stałym lub czasowym pobytem dzieci i młodzieży,
- c) w przypadku realizacji usług z kategorii usług sportu i rekreacji – standard akustyczny jak dla terenów rekreacyjno – wypoczynkowych,
  - d) w przypadku realizacji domów opieki społecznej – standard akustyczny jak dla terenów domów opieki społecznej,
  - e) pozostałe kategorie usług – standardu nie ustala się;
- 5) dla pozostałych funkcji terenów – standardu nie ustala się.

## § 8

1. Ustala się nakaz zachowania naturalnego ukształtowania terenu.
2. Ustala się zakaz prowadzenia prac niwelacyjnych lub nadsypywania terenu w sposób utrudniający odpływ wód opadowych, w szczególności zakaz tworzenia nasypów ziemnych sytuowanych poprzecznie do osi suchych dolin, z wyłączeniem działań służących zwiększeniu retencji.
3. Poza obrysem istniejących i projektowanych budynków ustala się zakaz prowadzenia prac niwelacyjnych lub nadsypywania terenu w sposób zmieniający naturalnie uformowaną rzeźbę terenu o wartość powyżej 1 metra w stosunku do naturalnej rzędnej terenu.
4. Dopuszcza się, z uwzględnieniem ust. 2, prace niwelacyjne lub nadsypywanie terenu w celu realizacji niezbędnych dojazdów i dojazdów do budynku.
5. Dopuszcza się, z uwzględnieniem ust. 1 i 2, zmiany w ukształtowaniu terenu w celu prowadzenia nowych dróg oraz w przypadkach rekultywacji gruntów zdegradowanych.
6. Zasady wymienione w ust. 1-5 obowiązują dla wszystkich terenów wydzielonych w granicach obszaru objętego niniejszym planem, chyba że ustalenia szczegółowe terenu stanowią inaczej.

Ustala się ochronę ujęcia wody podziemnej „Centralna”:

1. W terenie ochrony pośredniej ujęcia wody podziemnej „Centralna”, oznaczonym graficznie na rysunku planu, zakazuje się wykonywania robót oraz innych czynności powodujących zmniejszenie przydatności ujmowanej wody lub wydajności ujęcia, w tym:
  - 1) wprowadzania ścieków do wód lub do ziemi;
  - 2) rolniczego wykorzystania ścieków;
  - 3) przechowywania lub składowania odpadów promieniotwórczych;
  - 4) stosowania nawozów oraz środków ochrony roślin z wyjątkiem nawozów mineralnych i naturalnych stosowanych w dawkach nieprzekraczających norm i zgodnie z terminami agrotechnicznymi oraz z wyjątkiem środków ochrony roślin, które wg zezwolenia na wprowadzenie do obrotu lub pozwolenia na handel równoległy nie są klasyfikowane jako niebezpieczne dla środowiska oraz do celów badań lub rozwoju;
  - 5) lokalizowania magazynów produktów ropopochodnych oraz innych substancji, a także rurociągów do ich transportu;
  - 6) lokalizowania cmentarzy oraz grzebania martwych zwierząt;
  - 7) lokalizowania nowych ujęć wody, z wyjątkiem ujęć niewymagających pozwolenia wodnoprawnego, ujęć awaryjnych oraz budowanych na cele specjalne i przeciwpożarowych;
  - 8) lokalizowania składowisk odpadów niebezpiecznych, innych niż niebezpieczne i obojętne oraz obojętnych;
  - 9) lokalizowania nowych przedsięwzięć mogących znacząco oddziaływać na środowisko, z wyjątkiem przedsięwzięć, dla których wykonana ocena oddziaływania na środowisko wykazała brak zagrożenia degradacją parametrów stanu jakościowego wód podziemnych objętych ochroną.
2. Ustalenia, o których mowa w ust. 1 obowiązują do czasu likwidacji ujęcia wody podziemnej

## §10



1. Dopuszcza się możliwość realizacji sieci i urządzeń infrastruktury technicznej nie uwzględnionych w załączniku nr 2 do niniejszej uchwały oraz sytuowania ich poza liniami rozgraniczającymi dróg, w zakresie niezbędnym do zaspokojenia potrzeb użytkowników, przy spełnieniu wymogów wynikających z przepisów odrębnych.
2. Realizacja przewidzianej w planie zabudowy jest możliwa po usunięciu kolizji z istniejącymi sieciami i urządzeniami infrastruktury technicznej.
3. Na terenach na których brak zapisów o realizacji urządzeń wytwarzających energię z odnawialnych źródeł energii o mocy przekraczającej 100 kW, dopuszcza się możliwość realizacji instalacji OZE o mocy do 100 kW z zastrzeżeniem, że dla urządzeń energetyki wiatrowej maksymalną moc ogranicza się do mikroinstalacji.

### §11

1. Ustala się zasady i warunki scalania i podziału nieruchomości:
  - 1) parametry działki dla terenów oznaczonych na rysunku planu symbolami 1MNW/U:
    - a) powierzchnia działki: nie mniej niż 1500 m<sup>2</sup>,
    - b) szerokość frontu działki: nie ustala się,
    - c) kąt położenia granic działki w stosunku do pasa drogowego: nie ustala się.
2. Dopuszcza się wydzielenie mniejszej działki gruntu na powiększenie sąsiedniej nieruchomości lub dokonanie regulacji granicy pomiędzy sąsiadującymi nieruchomościami.

### §12

Dla terenu **1MNW/U** ustala się:

#### 1. Przeznaczenie terenu: **Teren zabudowy mieszkaniowej mieszanej (jedno- i wielorodzinnej), teren zabudowy usługowej.**

- 1) ustala się lokalizację funkcji mieszkaniowej jednorodzinnej lub wielorodzinnej;
  - 2) ustala się lokalizację usług nieuciążliwych, w szczególności z zakresu kategorii:
    - a) **administracji i biur**, w tym w szczególności: obiekty wykorzystywane jako miejsce pracy dla działalności biura, sekretariatu lub innych o charakterze administracyjnym,
    - b) **handlu**, w tym w szczególności: handel detaliczny o powierzchni sprzedaży nieprzekraczającej 2000 m<sup>2</sup>, samodzielne sklepy, butiki, apteki,
    - c) **kultury**, w tym w szczególności: ogólnodostępne obiekty kulturalne, domy kultury, biblioteki,
    - d) **ochrony zdrowia i opieki społecznej**, w tym w szczególności: ośrodki zdrowia, zakłady rehabilitacyjne, gabinety lekarskie,
    - e) **oświaty i wychowania**, w tym w szczególności: żłobki, szkoły językowe, ośrodki kształceniowe i szkoleniowe,
    - f) **sportu i rekreacji**, w tym w szczególności: obiekty przeznaczone do uprawiania różnych dyscyplin sportu,
    - g) **usług drobnych**, w tym w szczególności: punkty usług szewskich, krawieckich, rymarskich, fotograficznych, introligatorskich, poligraficznych, jubilerskich, lutniczych, fryzjerskich, kosmetycznych, zegarmistrzowskich, ślusarskich, punkty napraw, wypożyczalnie, pralnie, gabinety odnowy, nie związane z usługami i obsługą motoryzacji,
    - h) **usług publicznych**;
  - 3) w przypadku realizacji funkcji mieszkaniowej wielorodzinnej nakazuje się realizację usług (zgodnie z pkt 2) w parterze budynku.
2. **Zasady ochrony i kształtowania ład przestrzennego:** nakazuje się staranne ukształtowanie i utrzymanie zieleni urządzonej, towarzyszącej budynkom i ciągom komunikacyjnym, w formie zieleni niskiej, średniej i wysokiej.
  3. **Zasady ochrony środowiska, przyrody i krajobrazu oraz zasady kształtowania krajobrazu:**
    - 1) nakazuje się zachowanie standardów jakości środowiska zgodnie z przepisami odrębnymi;
    - 2) ustala się standard akustyczny – zgodnie z § 7;

- 3) ustalenia dotyczące ukształtowania terenu, prac niwelacyjnych, nadsypywania terenu zgodnie z § 8;
  - 4) teren znajduje się w terenie ochrony pośredniej ujęcia wody podziemnej „Centralna”, ustalenia zgodnie z §9;
  - 5) dopuszcza się realizację technicznych elementów błękitno-zielonej infrastruktury.
- 4. Zasady ochrony dziedzictwa kulturowego i zabytków, w tym krajobrazów kulturowych, oraz dóbr kultury współczesnej:** nie ustala się.
- 5. Wymagania wynikające z potrzeb kształtowania przestrzeni publicznych:**
- 1) przestrzenie publiczne należy kształtować w sposób zapewniający estetykę i bezpieczeństwo użytkowników z zastosowaniem rozwiązań zapewniających dostęp osobom ze szczególnymi potrzebami, o których mowa w przepisach odrębnych;
  - 2) dopuszcza się realizację szpalerów drzew w miejscach (i gatunkach) odpowiednich i możliwych do zastosowania ze względu na istniejące i planowane sieci uzbrojenia technicznego, w szczególności zgodnie z rysunkiem planu.
- 6. Zasady kształtowania zabudowy oraz wskaźniki zagospodarowania terenu:**
- 1) typ zabudowy: nie ustala się;
  - 2) ustala się nieprzekraczalne linie zabudowy wyznaczone na rysunku planu;
  - 3) dopuszcza się sytuowanie budynków w odległości 1,5 m od granicy lub bezpośrednio przy granicy z sąsiednią działką budowlaną;
  - 4) wielkość powierzchni zabudowy w stosunku do powierzchni działki budowlanej: nie więcej niż 40%;
  - 5) minimalny udział procentowy powierzchni biologicznie czynnej, liczonej w stosunku do powierzchni działki budowlanej: 25%;
  - 6) w przypadku realizacji dachu zielonego dopuszcza się objęcie powierzchni dachu zielonego jako powierzchni terenu biologicznie czynnego, zgodnie z przepisami odrębnymi;
  - 7) wysokość zabudowy: nie więcej niż 12,0m i nie więcej niż III kondygnacje nadziemne;
  - 8) ustala się w przypadku instalowania na elewacjach lub dachu budynku wymienników ciepła, kolektorów termicznych, instalacji fotowoltaicznych, jednostek zewnętrznych urządzeń technologicznych (w tym klimatyzacyjnych) - realizację wymienionych urządzeń jako elementów zintegrowanych z bryłą budynku, wkomponowanych w projektowany budynek, przy zastosowaniu rozwiązań architektonicznych, które nadadzą im formę spójną z architekturą budynku, z zastrzeżeniem, że ich wysokość nie przekroczy 2,5m, a także, że będą one (z wyłączeniem instalacji fotowoltaicznych i solarnych) przesłonięte lub obudowane w taki sposób, że nie będą widoczne z miejsc i przestrzeni publicznych w bezpośrednim sąsiedztwie terenu;
  - 9) intensywność zabudowy: nie więcej niż 3,2, z czego maksymalnie 1,2 dla kondygnacji nadziemnych zabudowy;
  - 10) przy zastosowaniu (w ramach działki inwestycyjnej) rozwiązań zagospodarowania wód opadowych i roztopowych na terenie działki budowlanej i przy jednoczesnym zastosowaniu dachów zielonych na minimum 50% powierzchni dachów budynków i zastosowaniu na powierzchni minimum 25% powierzchni ścian elewacyjnych „pionowych ogrodów” – systemów elewacyjnych z nasadzeniami roślin na pionowych ścianach lub pnącej roślinności na elewacjach budynku, dopuszcza się:
    - a) zwiększenie powierzchni zabudowy w stosunku do powierzchni działki budowlanej do wartości nie większej niż 45%,
    - b) zmniejszenie minimalnego wymaganego udziału procentowego powierzchni biologicznie czynnej, liczonej w stosunku do powierzchni działki budowlanej do minimum 15%,
    - c) w północnej części budynku, na 50% powierzchni obrysu budynku, zwiększenie wysokości zabudowy do wartości: nie więcej niż 16,0m i nie więcej niż IV kondygnacje nadziemne;
    - d) zwiększenie intensywności zabudowy do wartości: nie więcej niż 3,2 z czego nie więcej niż 1,5 dla kondygnacji nadziemnych,

- e) lokalizację funkcji mieszkaniowej w zakresie nieprzekraczającym 65% powierzchni użytkowej budynku;
- 11) kształt dachu: nie ustala się;
  - 12) dopuszcza się realizację dachu zielonego o charakterze intensywnym lub ekstensywnym, lub obu rodzajów jednocześnie;
  - 13) kąt nachylenia połaci dachowych: dach płaski;
  - 14) zakazuje się stosowania jaskrawych kolorów pokryć dachów oraz wykończenia elewacji;
  - 15) w przypadku realizacji zabudowy mieszkaniowej wielorodzinnej nakazuje się urządzenie na każdej działce inwestycyjnej przynajmniej jednego placu zabaw dla dzieci z ogólnodostępnym miejscem rekreacyjno-wypoczynkowym dla mieszkańców, przyjmując wskaźnik 2 m<sup>2</sup> / 1 mieszkanie;
  - 16) minimalna liczba miejsc parkingowych – zgodnie z ustaleniami §6;
  - 17) sposób realizacji miejsc parkingowych: garaże wbudowane, garaże podziemne, naziemne miejsca parkingowe.
- 7. Granice i sposoby zagospodarowania terenów lub obiektów podlegających ochronie, na podstawie odrębnych przepisów, terenów górniczych, a także obszarów szczególnego zagrożenia powodzią, obszarów osuwania się mas ziemnych, krajobrazów priorytetowych określonych w audycie krajobrazowym oraz w planach zagospodarowania przestrzennego województwa:** nie ustala się.
- 8. Szczegółowe zasady i warunki scalania i podziału nieruchomości:**
- 1) powierzchnia nowo wydzielanych działek budowlanych dla terenu oznaczonego na rysunku planu symbolem 1MNW/U nie mniej niż 1500 m<sup>2</sup>;
  - 2) ustala się, że zasada zachowania określonej planem minimalnej powierzchni działki budowlanej nie dotyczy działek powstałych w wyniku podziału, w rezultacie którego część pierwotnej powierzchni działki została przeznaczona pod komunikację lub infrastrukturę techniczną, zgodnie z liniami rozgraniczającymi określonymi na rysunku planu, przy czym realizacja zabudowy na takiej (nowo wydzielonej) działce musi być zgodna z przepisami odrębnymi;
  - 3) szerokość frontu działki: nie ustala się;
  - 4) kąt położenia granic działki w stosunku do pasa drogowego: nie ustala się.
- 9. Szczególne warunki zagospodarowania terenów oraz ograniczenia w ich użytkowaniu, w tym zakaz zabudowy:**
- 1) przy zagospodarowaniu terenu należy uwzględnić utrzymanie istniejącego powiązania komunikacyjnego (przejazdu) pomiędzy terenem szkoły (na północny zachód od terenu 1MNW/U) a drogą serwisową przy ul. Muzycznej;
  - 2) zagospodarowanie z uwzględnieniem pkt 1, w ramach terenu 1MNW/U wyznacza się obszar obsługi komunikacji, oznaczony graficznie na rysunku planu ukośnym szrafem w kolorze szarym i symbolem KS, w obrębie którego ustala się:
    - a) dopuszczenie lokalizacji wielostanowiskowych parkingów,
    - b) dopuszczenie lokalizacji niezbędnej infrastruktury technicznej,
    - c) nakaz wprowadzenia zadrzewienia w ilości: minimum 1 drzewo / 10 miejsc parkingowych;
  - 3) dla funkcji mieszkaniowej należy zastosować:
    - a) zabezpieczenia przeciwdrganiowe w konstrukcji budynku zabezpieczających przed uciążliwością dróg;
    - b) zabezpieczenia akustyczne (zewnętrzne i wewnętrzne) zabezpieczające przed uciążliwością dróg i otoczenia;
  - 4) w przypadku realizacji obu funkcji: mieszkalnej i usługowej, należy zastosować:
    - a) rozwiązania przestrzenne, funkcjonalne i techniczne, które będą minimalizować/niwelować potencjalną uciążliwość funkcji usługowej (np. wydzielone klatki schodowe, wejścia do budynku, lokalizacja funkcji mieszkaniowej w części budynku lub kondygnacji odrębnej od funkcji usługowej);
    - b) obsługę komunikacyjną dla funkcji usługowej nie powodującą uciążliwości dla funkcji

mieszkańcowej.

#### 10. Zasady modernizacji, rozbudowy i budowy systemów komunikacji i infrastruktury technicznej:

- 1) w zakresie komunikacji: ustala się podstawową obsługę komunikacyjną terenu 1MNW/U od drogi serwisowej wykonanej wzdłuż ul. Muzycznej (zlokalizowanej poza granicami planu) w tym poprzez teren oznaczony symbolem 1KX1;
- 2) w zakresie infrastruktury technicznej:
  - a) ustala się zaopatrzenie w energię elektryczną za pośrednictwem systemu elektroenergetycznego z możliwością rozbudowy lub przebudowy istniejącego układu zasilającego i przesyłowego lub indywidualnych źródeł energii elektrycznej, zgodnie z przepisami odrębnymi,
  - b) ustala się obsługę telekomunikacyjną zgodnie z przepisami odrębnymi z możliwością rozbudowy lub przebudowy sieci i urządzeń infrastruktury telekomunikacyjnej,
  - c) ustala się zaopatrzenie w wodę, gaz oraz odprowadzenie ścieków komunalnych w oparciu o istniejące sieci wodociągowe (Ø350, Ø150, Ø100 w ul. Muzycznej, magistrala Ø500 wzdłuż rzeki Bystrzycy), gazowe (średniego ciśnienia Ø125 lub niskiego ciśnienia Ø315 w ul. Muzycznej) oraz kanalizacji sanitarnej (Ø0,6 w ul. Muzycznej),
  - d) ustala się odprowadzenie wód opadowych z terenów utwardzonych do miejskich sieci kanalizacji deszczowej (Ø2,2, Ø0,3 w ul. Muzycznej) z uwzględnieniem miejscowej retencji oraz własnych systemów zagospodarowania wód opadowych; z pozostałych terenów powierzchniowo do gruntu zgodnie z przepisami odrębnymi,
  - e) ustala się zaopatrzenie w ciepło z miejskich sieci ciepłowniczych w oparciu o magistralę 2xØ560 lub indywidualnych źródeł ciepła, zgodnie z przepisami odrębnymi,
  - f) dopuszcza się realizację niezbędnej infrastruktury technicznej, przy spełnieniu wymogów wynikających z przepisów odrębnych,
  - g) dopuszcza się przebudowę istniejących sieci i urządzeń infrastruktury technicznej kolidujących z projektowanym zagospodarowaniem terenu na podstawie przepisów odrębnych.
  - h) dopuszcza się lokalizację instalacji odnawialnych źródeł energii, w tym o mocy powyżej 100 kW (w szczególności instalacji fotowoltaicznych, kolektorów termicznych, instalacji aero- lub geotermalnych) zaopatrujących w energię: elektryczną, ciepłą i chłód, przy czym dla instalacji wytwarzających energię z wiatru maksymalną moc ogranicza się do mocy mikroinstalacji, zgodnie z przepisami odrębnymi.

#### 11. Sposób i termin tymczasowego zagospodarowania, urządzania i użytkowania terenów:

- 1) tereny, dla których plan przewiduje przeznaczenie inne od dotychczasowego, mogą być użytkowane w sposób tymczasowy, do czasu zagospodarowania ich zgodnie z planem; na terenach tych zakazuje się budowy nowych i rozbudowy istniejących obiektów sprzecznych z funkcją przewidzianą w planie;
- 2) do czasu realizacji inwestycji zgodnej z przeznaczeniem terenu ustalonym w planie dopuszcza się zagospodarowanie czasowe tych terenów, ale jedynie w formie:
  - a) naziemnych miejsc parkingowych o nawierzchni niepyłacej,
  - b) zieleni rekreacyjnej i ozdobnej,
  - c) placów zabaw,
  - d) urządzeń sportowo-rekreacyjnych,
  - e) lokalizacji obiektów o funkcji usługowej nie związanych trwale z gruntem, w szczególności w formie kiosków, stoisk sezonowych itp.

#### 12. Stawki procentowe, na podstawie których ustala się opłatę, o której mowa w art. 36 ust. 4 ustawy z dnia 27 marca 2003 r. o planowaniu i zagospodarowaniu przestrzennym: ustala się jednorazową opłatę na rzecz miasta od wzrostu wartości nieruchomości, będącego skutkiem wejścia w życie niniejszego planu dla terenu 1MNW/U w wysokości 30 %.

## §13

Dla terenu **1KX1** ustala się:

1. **Przeznaczenie terenu: Teren wydzielonego ciągu pieszo – jezdnego.**
2. **Zasady ochrony i kształtowania ład przestrzennego:** nakazuje się staranne ukształtowanie i utrzymanie zieleni urządzonej, towarzyszącej ciągom komunikacyjnym.
3. **Zasady ochrony środowiska, przyrody i krajobrazu oraz zasady kształtowania krajobrazu:**
  - 1) nakazuje się zachowanie standardów jakości środowiska zgodnie z przepisami odrębnymi;
  - 2) ustala się standard akustyczny – nie ustala się;
  - 3) ustalenia dotyczące ukształtowania terenu, prac niwelacyjnych, nadsypywania terenu – zgodnie z § 6;
  - 4) teren znajduje się w terenie ochrony pośredniej ujęcia wody podziemnej „Centralna”, ustalenia zgodnie z §9;
  - 5) dopuszcza się realizację technicznych elementów błękitno-zielonej infrastruktury.
4. **Zasady ochrony dziedzictwa kulturowego i zabytków, w tym krajobrazów kulturowych, oraz dóbr kultury współczesnej:** nie ustala się.
5. **Wymagania wynikające z potrzeb kształtowania przestrzeni publicznych:** przestrzenie publiczne należy kształtować w sposób zapewniający estetykę i bezpieczeństwo użytkowników z zastosowaniem rozwiązań zapewniających dostęp osobom ze szczególnymi potrzebami, o których mowa w przepisach odrębnych.
6. **Zasady kształtowania zabudowy oraz wskaźniki zagospodarowania terenu:**
  - 1) przekrój: nie ustala się;
  - 2) dopuszcza się ruch kołowy i pieszy w jednej płaszczyźnie;
  - 3) szerokość w liniach rozgraniczających, nie mniej niż 5 m;
  - 4) dopuszcza się realizację dróg rowerowych lub wydzielonych pasów rowerowych.
7. **Granice i sposoby zagospodarowania terenów lub obiektów podlegających ochronie, na podstawie odrębnych przepisów, terenów górniczych, a także obszarów szczególnego zagrożenia powodzią, obszarów osuwania się mas ziemnych, krajobrazów priorytetowych określonych w audycie krajobrazowym oraz w planach zagospodarowania przestrzennego województwa:** nie ustala się.
8. **Szczegółowe zasady i warunki scalania i podziału nieruchomości:** nie ustala się.
9. **Szczegółne warunki zagospodarowania terenów oraz ograniczenia w ich użytkowaniu, w tym zakaz zabudowy:** nie ustala się.
10. **Zasady modernizacji, rozbudowy i budowy systemów komunikacji i infrastruktury technicznej:**
  - 1) w zakresie komunikacji ustala się podstawową obsługę komunikacyjną terenu 1KX1 - od drogi serwisowej wykonanej wzdłuż ul. Muzycznej (zlokalizowanej poza granicami planu);
  - 2) w zakresie infrastruktury technicznej:
    - a) ustala się zaopatrzenie w energię elektryczną za pośrednictwem systemu elektroenergetycznego z możliwością rozbudowy lub przebudowy istniejącego układu zasilającego i przesyłowego lub indywidualnych źródeł energii elektrycznej, zgodnie z przepisami odrębnymi,
    - b) ustala się obsługę telekomunikacyjną zgodnie z przepisami odrębnymi po wymaganej rozbudowie sieci i urządzeń infrastruktury telekomunikacyjnej,
    - c) zaopatrzenie w wodę, gaz, ciepło, odprowadzenie ścieków komunalnych – nie dotyczy,
    - d) ustala się odprowadzenie wód opadowych do istniejących w ul. Muzycznej sieci kanalizacji deszczowej, własnych systemów zagospodarowania wód opadowych lub, dla terenów nieutwardzonych, powierzchniowo do gruntu zgodnie z przepisami odrębnymi,
    - e) dopuszcza się realizację niezbędnej infrastruktury technicznej, przy spełnieniu wymogów wynikających z przepisów odrębnych,

- a) dopuszcza się przebudowę istniejących sieci i urządzeń infrastruktury technicznej kolidujących z projektowanym zagospodarowaniem terenu i układem komunikacyjnym na podstawie przepisów odrębnych.

**11. Sposób i termin tymczasowego zagospodarowania, urządzania i użytkowania terenów:**

- 1) tereny, dla których plan przewiduje przeznaczenie inne od dotychczasowego, mogą być do czasu ich zagospodarowania zgodnie z planem użytkowane w sposób dotychczasowy; na terenach tych zakazuje się budowy nowych i rozbudowy istniejących obiektów sprzecznych z funkcją przewidzianą w planie;
  - 2) do czasu realizacji inwestycji zgodnej z przeznaczeniem terenu ustalonym w planie dopuszcza się zagospodarowanie czasowe tych terenów, ale jedynie w formie:
    - a) naziemnych miejsc parkingowych o nawierzchni niepyłującej,
    - b) zieleni rekreacyjnej i ozdobnej,
    - c) placów zabaw,
    - d) urządzeń sportowo-rekreacyjnych,
    - e) lokalizacji obiektów o funkcji usługowej nie związanych trwale z gruntem, w szczególności w formie kiosków, stoisk sezonowych itp.
- 12. Stawki procentowe, na podstawie których ustala się opłatę, o której mowa w art. 36 ust. 4 ustawy z dnia 27 marca 2003 r. o planowaniu i zagospodarowaniu przestrzennym:** ustala się jednorazową opłatę na rzecz miasta od wzrostu wartości nieruchomości, będącego skutkiem wejścia w życie niniejszego planu dla terenu IKX1 w wysokości 1 %.

**§14**

Do czasu zagospodarowania terenów zgodnego z ich przeznaczeniem podstawowym lub dopuszczalnym, dopuszcza się dotychczasowy sposób użytkowania gruntów i obiektów.

**§15**

Istniejąca zabudowa niezgodna z ww. przeznaczeniem może być poddawana jedynie remontom zabezpieczającym i poprawiającym standardy sanitarne, bez możliwości wymiany budynków.

**§16**

Wykonanie uchwały powierza się Prezydentowi Miasta Lublin.

**§17**

Traci moc we fragmentach objętych granicami niniejszego planu, miejscowy plan zagospodarowania przestrzennego miasta Lublin, część II przyjęty uchwałą Nr 1688/LV/2002 Rady Miejskiej w Lublinie z dnia 26 września 2002 r. ze zmianami.

**§18**

Uchwała wchodzi w życie po upływie 14 dni od ogłoszenia jej w Dzienniku Urzędowym Województwa Lubelskiego.

Przewodniczący Rady Miasta Lublin

**Jarosław Pakuła**



MIASTO LUBLIN

ZMIANA MIEJSCOWEGO PLANU ZAGOSPODAROWANIA PRZESTRZENNEGO MIASTA LUBLINA - CZĘŚĆ II  
OBSZAR G - REJON UL. MUZYCZNEJ

skala 1:1000

ZAŁĄCZNIK NR 1

do uchwały Nr .....

Rady Miasta Lublin

z dnia .....

etap: II wyłożenie do wglądu publicznego w dniach  
od 17 kwietnia do 12 maja 2023 r.



USTALENIA OBOWIĄZUJĄCE:

	granica obszaru objętego planem
	linia rozgraniczająca tereny o różnym przeznaczeniu lub różnych zasadach zagospodarowania
	nieprzekraczalna linia zabudowy
	teren zabudowy mieszkaniowej mieszanej (jedno- i wielorodzinnej), teren zabudowy usługowej
	teren wydzielonego ciągu pieszo - jezdnego
	obszar obsługi komunikacji - wydzielenie wewnętrzne w ramach funkcji podstawowej
	teren ochrony pośredniej ujęcia wody podziemnej "Centralna"

ELEMENTY INFORMACYJNE:

	układ drogowy poza granicami planu
	budynki istniejące
	szpaler drzew
	wymiary (w metrach)
	obowiązujące przeznaczenie terenu w sąsiedztwie

WYRYS ZE STUDIUM UWARUNKOWAŃ I KIERUNKÓW ZAGOSPODAROWANIA PRZESTRZENNEGO MIASTA LUBLIN

Uchwała nr 283/VIII/2019 Rady Miasta Lublin z dnia 1 lipca 2019 r.

Skala 1:10 000



	granica obszaru opracowania zmiany m.p.z.p.
	tereny zabudowy wielorodzinnej/jednorodzinnej
	doliny rzeczne
	główne aleje miejskie, aleje z najcenniejszym drzewostanem



MIASTO LUBLIN

ZMIANA MIEJSCOWEGO PLANU ZAGOSPODAROWANIA PRZESTRZENNEGO MIASTA LUBLINA - CZĘŚĆ II  
OBSZAR G - REJON UL. MUZYCZNEJ

skala 1:1000

IDEOGRAM UZBROJENIA

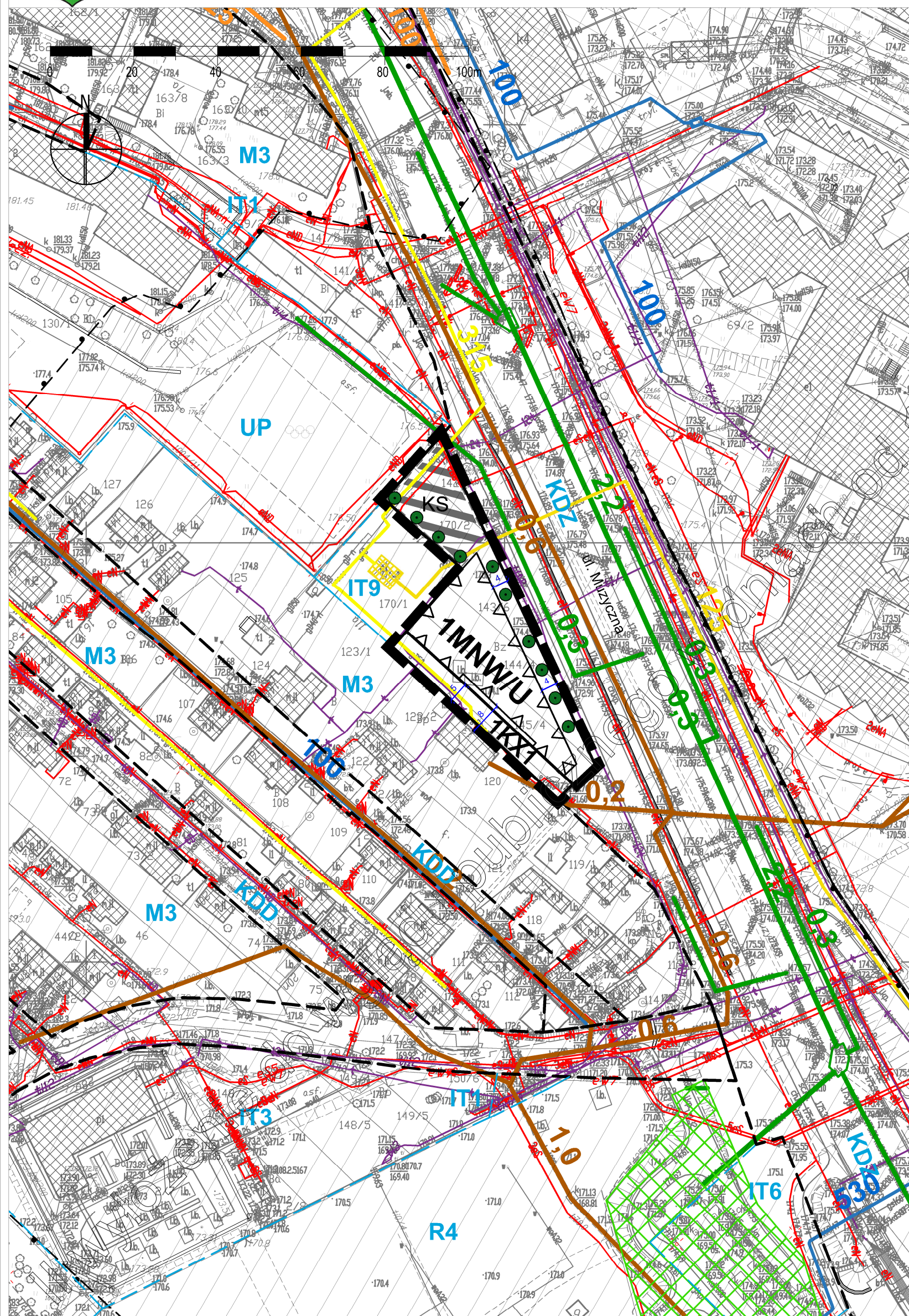
etap: II wyłożenie do wglądu publicznego w dniach  
od 17 kwietnia do 12 maja 2023 r.

ZAŁĄCZNIK NR 2

do uchwały Nr .....

Rady Miasta Lublin

z dnia .....



USTALENIA OBOWIĄZUJĄCE:

	granica obszaru objętego planem
	linia rozgraniczająca tereny o różnym przeznaczeniu lub różnych zasadach zagospodarowania
	nieprzekraczalna linia zabudowy
<b>MNW/U</b>	teren zabudowy mieszkaniowej mieszanej (jedno- i wielorodzinnej), teren zabudowy usługowej
<b>KX1</b>	teren wydzielonego ciągu pieszo - jezdni
	obszar obsługi komunikacji - wydzielenie wewnętrzne w ramach funkcji podstawowej
	teren ochrony pośredniej ujęcia wody podziemnej "Centralna"

ELEMENTY INFORMACYJNE:

	układ drogowy poza granicami planu
	budynki istniejące
	szpaler drzew
	wymiary (w metrach)
	obowiązujące przeznaczenie terenu w sąsiedztwie

ELEMENTY INFORMACYJNE-UZBROJENIE TERENU

	uzbrojenie terenu - sieć wodociągowa (istn./plan.)
	uzbrojenie terenu - sieć ciepłownicza (istn.)
	uzbrojenie terenu - kanalizacja deszczowa (istn./plan.)
	uzbrojenie terenu - kanalizacja sanitarna (istn./plan.)
	uzbrojenie terenu - sieć gazowa ś.c. (istn.)
	uzbrojenie terenu - sieć gazowa n.c. (istn.)
	uzbrojenie terenu - stacja redukcyjna gazu średniego ciśnienia (istn.)
	uzbrojenie terenu - sieć kablowa niskiego napięcia / średniego napięcia (istn.)
	uzbrojenie terenu - sieć telekomunikacyjna (istn.)
	teren ochrony pośredniej podwyższonej ochrony ujęcia wody podziemnej "Centralna"
	zbiornik retencyjny wód opadowych (istn.)