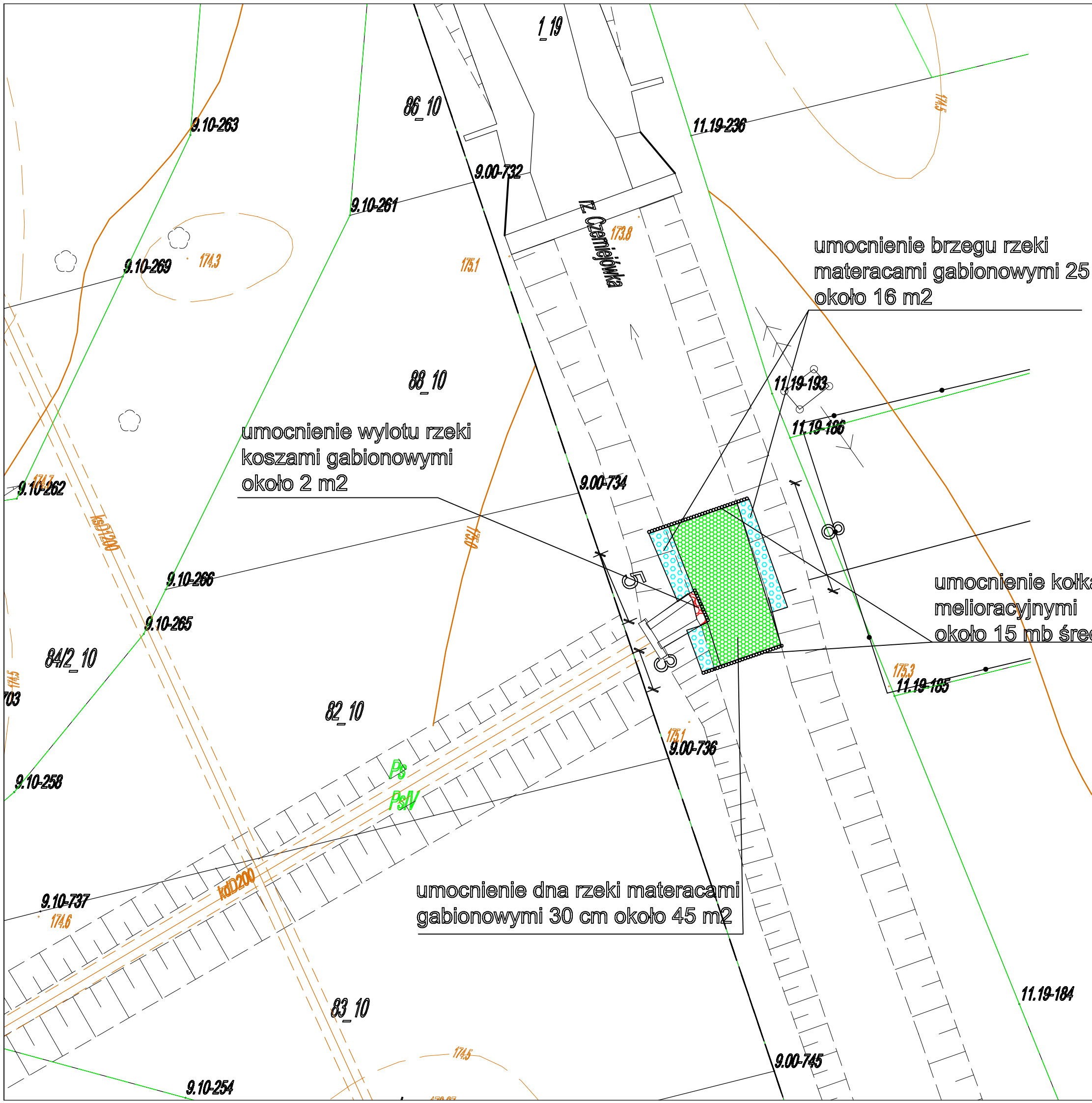


WYLOT NR 23 DO RZEKI  
CZERNIEJÓWKI W REJONIE  
UL. STWOSZA  
SKALA 1:250

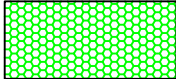





umocnienie brzegu rzeki  
materacami gabionowymi 25 cm  
około 16 m<sup>2</sup>

umocnienie wylotu rzeki  
koszami gabionowymi  
około 2 m<sup>2</sup>

umocnienie kołkami  
melioracyjnymi  
około 15 mb średnica 8-10 cm

umocnienie dna rzeki materacami  
gabionowymi 30 cm około 45 m<sup>2</sup>

-  umocnienie dna rzeki materacami gabionowymi 30 cm
-  umocnienie brzegu rzeki materacami gabionowymi 25 cm
-  umocnienie wylotu rzeki koszami gabionowymi
-  umocnienie kołkami melioracyjnymi średnica 8-10 cm

Remont wylotu W 23 w km 3+950 kanalizacji deszczowej do rzeki Czarniejówki w rejonie ul. Stwosza w Lublinie	
Plan sytuacyjny wylot W 23	SKALA 1:250
Opracował: Konrad Czopek	Podpis
nr upr. LUB/0077/PWOS/13	Data grudzień 2017