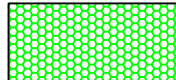





WYLOT NR 13 DO RZEKI  
BYSTRZYCY W REJONIE  
UL. PRZESKOK  
SKALA 1:250



-  umocnienie dna rzeki materacami gabionowymi 30 cm
-  umocnienie brzegu rzeki materacami gabionowymi 25 cm
-  umocnienie wylotu rzeki koszami gabionowymi
-  umocnienie kolkami melioracyjnymi średnica 8-10 cm

Remont wylotu W 13 w km 28+010 kanalizacji deszczowej do rzeki Bystrzycy w rejonie ul. Przeskok w Lublinie	
Plan sytuacyjny wylot W 13	SKALA 1:250
Opracował: Konrad Czopek	Podpis
nr upr. LUB/0077/PWOS/13	Data grudzień 2017