




WYLOT NR 11 DO RZEKI  
CZECHÓWKI W REJONIE  
UL. SNOPKOWSKIEJ  
SKALA 1:250

umocnienie kołkami  
melioracyjnymi  
około 14 mb średnica 8-10 cm

-  umocnienie dna rzeki  
materacami gabionowymi 30 cm
-  umocnienie brzegu rzeki  
materacami gabionowymi 25 cm
-  umocnienie wylotu rzeki  
koszami gabionowymi

 umocnienie kołkami melioracyjnymi  
średnica 8-10 cm

umocnienie wylotu rzeki  
koszami gabionowymi  
około 2 m<sup>2</sup>

umocnienie dna rzeki materacami  
gabionowymi 30 cm około 22 m<sup>2</sup>

umocnienie brzegu rzeki  
materacami gabionowymi 25 cm  
około 20 m<sup>2</sup>

Remont wylotu W 11 w km 3+665 kanalizacji deszczowej  
do rzeki Czechówki w rejonie ul. Snopkowskiej w Lublińcu

Plan sytuacyjny  
wylotu W 11 SKALA 1:250

Opracował:  
Konrad Czopek 

nr upr. LUB/0077/PWOS/13 Data  
grudzień 2017