



ISO 9001:2008  
ES 583555

ul. Wieniawska 14, 20-071 Lublin, tel.: 81 466 2300, fax: 81 466 2301  
email: planowanie@lublin.eu, ePUAP: /GminaLublin/skrytka, www.um.lublin.eu

PL-WZ-I.6727.300.2018  
dot. IR-IN-II.7013.12.2018

Lublin, dnia 22.03.2018 r.

## WYRYS I WYPIS Z MIEJSCOWEGO PLANU ZAGOSPODAROWANIA PRZESTRZENNEGO

Działając w oparciu o:

- art. 30 Ustawy z dnia 27 marca 2003 r. - o planowaniu i zagospodarowaniu przestrzennym / tekst jednolity Dz. U. z 2017 r. poz. 1073 /;
- Uchwałę Nr 825/XXXV/2005 Rady Miasta Lublin z dnia 17 listopada 2005 roku w sprawie uchwalenia miejscowego planu zagospodarowania przestrzennego miasta Lublin - **część III**, obejmującego **północny** obszar miasta, zawarty między ulicami: Wyrwasa, Poligonową, Aleksandra Zelwerowicza do ulicy Koncertowej, ulicą Koncertową do granicy administracyjnej miasta, granicą administracyjną miasta do al. Spółdzielczości Pracy, zachodnią granicą pasa drogowego al. Spółdzielczości Pracy i północną granicą pasa drogowego ulic: Obywatelskiej, Jaczewskiego i Północnej do al. Kompozytorów Polskich, południową granicą pasa drogowego al. Solidarności do ul. Wyrwasa

/ Dziennik Urzędowy Województwa Lubelskiego z 9 stycznia 2006 r., Nr 2, Poz. 17 /,

informuję, że działka nr ewidencyjny **220/18 / arkusz 11, obręb 6 - Czechówka Górna Kolonia /**, położona przy ul. **Oratoryjnej 6** w Lublinie, znajduje się w następujących obszarach:

- **tereny mieszkaniowe - M2** z podstawowym przeznaczeniem gruntów pod zabudowę mieszkaniową wielorodzinną wraz z usługami towarzyszącymi o intensywności zabudowy mieszkaniowej netto 0,7 - 1,2 liczonej w granicach bilansowanego terenu / § 25 /;

Uwaga.

Na rysunku planu w ramach funkcji - M2 uwidocznione są nieprzekraczalne linie zabudowy mieszkaniowej.

- **strefa zieleni ogólnodostępnej - Z / § 2 ust. 3 /**, związana z terenami mieszkaniowymi - M2 / § 25 /;
- **strefa parkowania - K / § 2 ust. 3 /**, związana z terenami mieszkaniowymi M2 / § 25 /;
- **tereny usług komercyjnych - U** z podstawowym przeznaczeniem gruntów pod usługi handlu, gastronomii, rzemiosła usługowego i inne usługi komercyjne, z możliwością realizacji dużych obiektów handlowych typu: domy towarowe, pasaż handlowe, koncentracje funkcji handlowo - usługowej / § 31 /;
- **tereny zieleni publicznej - ZP** z podstawowym przeznaczeniem gruntów pod parki, skwery i zieleńce / § 38 /;
- **tereny urządzeń komunikacyjnych - KS1** z podstawowym przeznaczeniem gruntów pod parkingi, parkingo - garaże i garaże z zapewnieniem udziału zieleni w zagospodarowaniu działki, w tym zwłaszcza różnych form zieleni wysokiej / § 45 /;
- **tereny tras komunikacyjnych - KD..** z podstawowym przeznaczeniem gruntów pod tereny dróg ( ulic ) publicznych i urządzeń z nimi związanych, wynikających z docelowych transportowych i innych funkcji drogi / § 49, § 20, § 2 ust. 4 pkt 5 /;

- **tereny urządzeń elektroenergetyki - IT 1** z przeznaczeniem gruntów pod:

- 1) realizację nowych stacji transformatorowych wewnętrznych wolnostojących,
- 2) wydzielenie działki pod istniejące stacje transformatorowe / § 50 /.

Ponadto działka znajduje się w następujących strefach polityki przestrzennej:

- **Strefa Ekologicznego Systemu Obszarów Chronionych ESOCH / § 59 /;**
- **Strefa Rekultywacji i Kontynuacji Tradycji SRiK 1 / § 62 /;**
- **Strefa Ochrony Dalekiego Tła Panoramy Śródmieścia ET2 / § 64, § 62 /;**
- **Strefa Ochrony Dalekich Widoków Sylwety Miasta Historycznego DW / § 65, § 62 /;**
- **Strefa Ochrony Krajobrazu Otwartego z Daleką Ekspozycją Zewnętrzną EZ / § 66, § 62 /;**
- **Strefa miejska - Y2 / § 67 /;**
- **Strefa koncentracji usług o charakterze dzielnicowym - Y2 C / § 70 /;**
- **Strefa ochrony zrealizowanych osiedli mieszkaniowych budownictwa wielorodzinnego przed dogęszczaniem ich programem mieszkaniowym - V 2 / § 72 /.**

Pozostałe ustalenia dotyczące działki:

- **ścieżki rowerowe towarzyszące innym funkcjom - KR / § 49, § 2 ust. 4 pkt 5 /.**

Pozostałe ustalenia obowiązujące oraz informacyjne zgodnie z oznaczeniami graficznymi użytymi w tekście Uchwały oraz rysunku planu.

Sposób zagospodarowania w/w działki określają dołączone wyrysy i wypisy z planu zagospodarowania przestrzennego. Tekst i rysunek planu w skali 1:2000 stanowią integralną całość.

Zgodnie z § 76 planu ustala się jednorazową opłatę od wzrostu wartości nieruchomości, o której mowa w art. 36 ust. 3 Ustawy z dnia 7 lipca 1994 r. o zagospodarowaniu przestrzennym, w wysokości 30%.

Uwaga.

W rejonie Tadeusza Szeligowskiego / znajdującym się poza wnioskowanym terenem /, obowiązują ustalenia i rysunki planu określone Uchwałami:

- Nr 440/XVII/2016 Rady Miasta Lublin z dnia 14 kwietnia 2016 r. w sprawie uchwalenia zmiany miejscowego planu zagospodarowania przestrzennego miasta Lublin - część III dla obszaru położonego w rejonie ulic: T. Szeligowskiego, M. Smorawińskiego, W. Chodźki;
- Nr 824/XXXII/2017 Rady Miasta Lublin z dnia 7 września 2017 r. w sprawie uchwalenia miejscowego planu zagospodarowania przestrzennego miasta Lublin - część III w rejonie ulic: T. Szeligowskiego, K. Jaczewskiego, B. Prusa, Północnej oraz al. Kompozytorów Polskich.

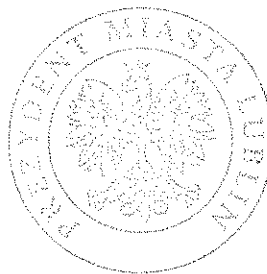
Całość Uchwał dostępna na: <https://bip.lublin.eu>

Załączniki dotyczące wnioskowanej działki:

1. odbitki ksero z tekstu planu - szt. 31
2. odbitki ksero z rysunku planu - szt. 1

Otrzymują:

1. **URZĄD MIASTA LUBLIN**  
**WYDZIAŁ INWESTYCJI I REMONTÓW**  
ul. **PODWALE 3a**  
**20-117 LUBLIN**
2. a/a



Z up. PREZYDENTA MIASTA LUBLIN

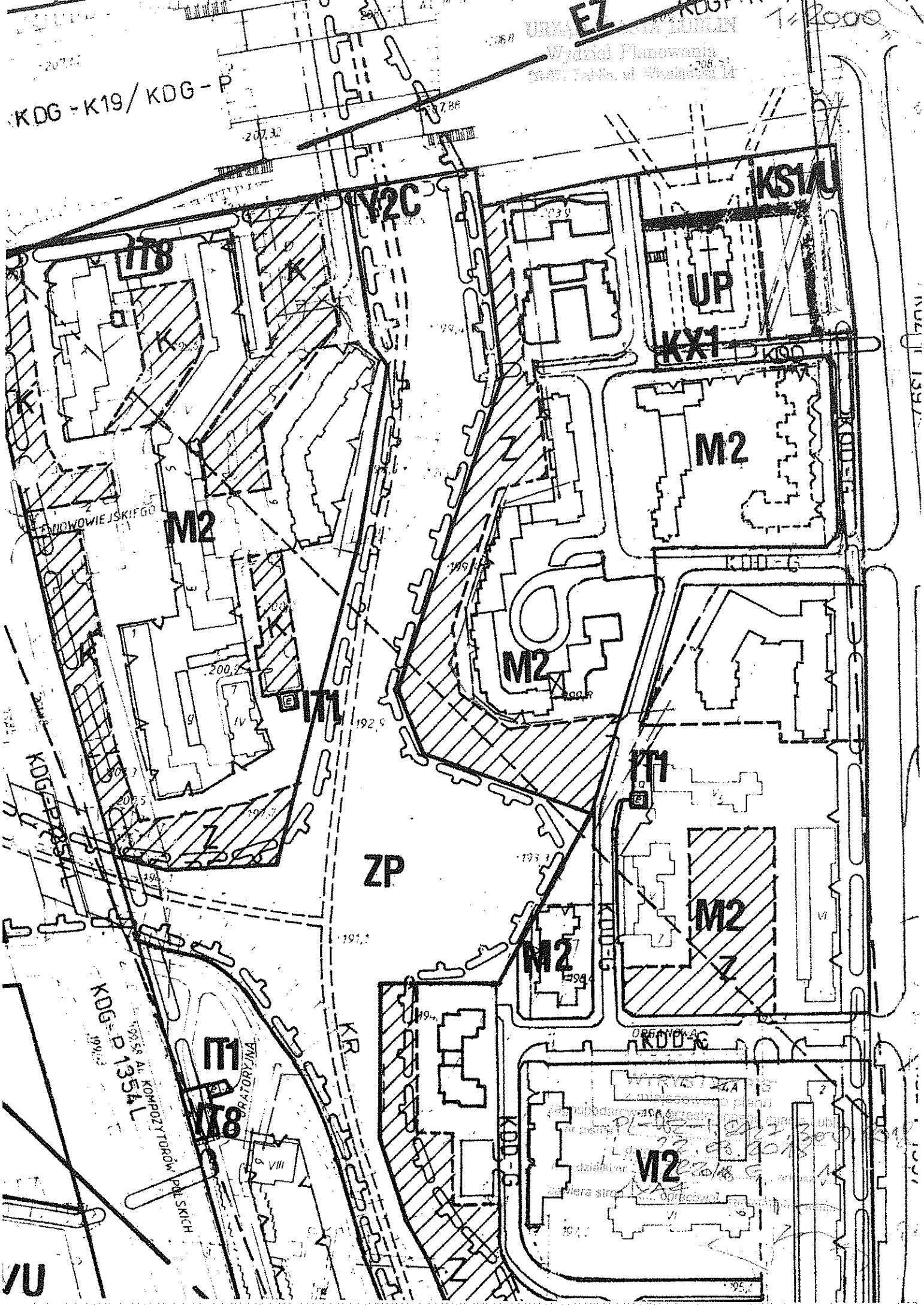
*mgr Aneta Czerwowska-Staniak*  
KIEROWNIK REFERATU

NIE POBRANO OPLATY SKARBOWEJ ZGODNIE

Z ART. 7 PKT 3

KDG - K19 / KDG - P

URZĄD EZ  
Wydział Planowania  
2009  
1=2009



V1B

V2C

KSIU

UP

KX1

KOD

M2

M2

M2

ZP

V1

M2

M2

KDG - P 1354 L  
150,56 AL  
1991,2

V1

V1B

KOD - G

V12

W



**UCHWAŁA Nr 825 /XXXV / 2005**  
**Rady Miasta Lublin**  
**z dnia 17 listopada 2005 r.**


**w sprawie uchwalenia miejscowego planu zagospodarowania przestrzennego miasta Lublin – część III.**

Na podstawie art. 18 ust. 2 pkt 5 i art. 40 ust. 1 ustawy z dnia 8 marca 1990r. o samorządzie gminnym (tekst jednolity Dz. U. Nr 142 z 2001r. poz.1591 z późniejszymi zmianami) oraz art. 26 ustawy z dnia 7 lipca 1994r.o zagospodarowaniu przestrzennym (tekst jednolity Dz.U. Nr 15 z 1999r. poz. 139 z późniejszymi zmianami) w związku z art. 85 ustawy z dnia 27 marca 2003r. o planowaniu i zagospodarowaniu przestrzennym (Dz. U. Nr 80 z 2003r., poz. 717 z późniejszymi zmianami) Rada Miasta Lublin uchwała co następuje:

**§ 1**

1. Uchwała się miejscowy plan zagospodarowania przestrzennego miasta Lublin – część III, obejmujący północny obszar miasta, zawarty między z ulicami: Wyrwasa, Poligonową, Aleksandra Zelwerowicza do ulicy Koncertowej, ulicą Koncertową do granicy administracyjnej miasta, granicą administracyjną miasta do al. Spółdzielczości Pracy, zachodnią granicą pasa drogowego al. Spółdzielczości Pracy i północną granicą pasa drogowego ulic: Obywatelskiej, Jaczewskiego i Północnej do al. Kompozytorów Polskich, południową granicą pasa drogowego al. Solidarności do ul. Wyrwasa.
2. Z obszaru, o którym mowa w ust. 1 wyłącza się tereny pokazane na załącznikach graficznych i oznaczone kolejno numerami: III/1, III/2, III/3, III/4.
3. Ustalenia planu wyrażone zostają w postaci niniejszej uchwały oraz rysunków planu:
  - plansza podstawowa w skali 1: 2000 jako załącznik Nr 1,
  - plansza koordynacyjna w skali 1: 10 000 jako załącznik Nr 2,
  - plansza polityki przestrzennej w skali 1: 10 000 jako załącznik Nr 3,
  - ideogram uzbrojenia w skali 1: 10 000 jako załącznik Nr 4,stanowiących integralną całość.

WYDRYS / WYPIS  
z miejscowego planu  
zagospodarowania przestrzennego miasta Lublin  
nr planu PL-12-1.6727.3-00.2008  
data 22.03.2008  
dot. działki nr 220/18 obręb 6, arkusz M  
zawiera stron 31, opracował .....



## Rozdział I Przepisy ogólne

### § 2

1. Oznaczenia graficzne użyte w rysunku planu są obowiązującymi ustaleniami planu:

#### 1) granice administracyjne



granica administracyjna miasta



granice gmin

#### 2) granice planistyczne




granice obszaru objętego III częścią planu



granice terenów o różnych kategoriach przeznaczenia

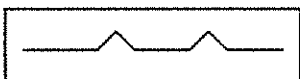


granice podziału terenu o tym samym przeznaczeniu –  
obowiązujące

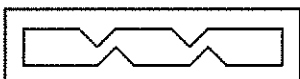


granice podziału terenu o tym samym przeznaczeniu –  
postulowane

#### 3) linie zabudowy



nieprzekraczalna linia zabudowy mieszkaniowej

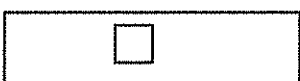


strefa zabudowy kubaturowej




dominanty urbanistyczne (wymóg podporządkowania  
otoczenia ich dominującej roli w krajobrazie miejskim),


#### 4) granice stref ochronnych



granice strefy ochrony bezpośredniej  
ujęcia wód podziemnych



granice strefy ochrony pośredniej ujęcia wód - wewnętrzna

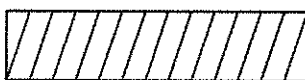


granice strefy oddziaływania elektromagnetycznego linii napowietrznych WN istniejących i projektowanych

#### 5) oznaczenia obiektów i terenów objętych ochroną prawną i planistyczną



obiekty wpisane do rejestru zabytków województwa lubelskiego




obiekty o charakterze zabytkowym posiadające znaczenie ze względu na lokalny charakter zabudowy (ewidencjonowane)

#### 6) granice obszarów przyrodniczych

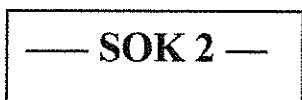


granice Ekologicznego Systemu Obszarów Chronionych ESOCH i kierunki powiązań



stanowiska cieplolubnych zbiorowisk ziółoroślowych

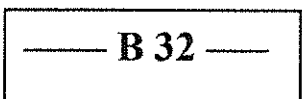
#### 7) granice obszarów kulturowych



strefa ochrony i kształtowania krajobrazu kulturowego historycznych obszarów osadniczych wzdłuż doliny rzeki Czechówki




strefa rekultywacji i kontynuacji tradycji



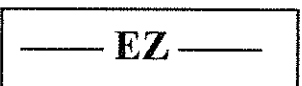
strefa o charakterze parku kulturowego, ochrony i kształtowania krajobrazu kulturowego Starokatolickiego kościoła Mariawitów wraz z otoczeniem




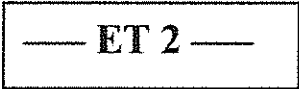
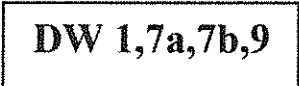
strefa kontynuacji tradycji (zespół zabudowy domków oficerskich przy ul. ul. Kosmowskiej i Arnsztajnowej)



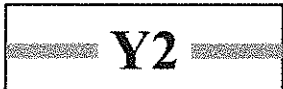
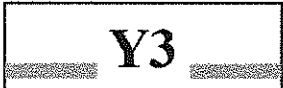





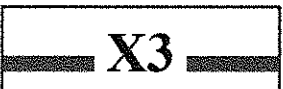
strefa ochrony i kształtowania krajobrazu kulturowego historycznych obszarów osadniczych wzdłuż północnego odcinka rzeki Bystrzycy



strefa ochrony krajobrazu otwartego z daleką ekspozycją zewnętrzną

	strefa ochrony bliskiego tła panoramy Śródmieścia
	strefa ochrony dalekiego tła panoramy Śródmieścia
	strefa ochrony dalekich widoków sylwety miasta historycznego

#### 8) strefy polityki przestrzennej

	strefa miejska
	strefa podmiejska
	strefa koncentracji usług o charakterze dzielnicowym
	strefa koncentracji usług i funkcji ogólnomiejskich
	strefa ochrony zrealizowanych osiedli mieszkaniowych przed ich dogęszczaniem programem mieszkaniowym
	strefa ochrony walorów przyrodniczych i krajobrazowych
	strefa aktywności gospodarczej
	strefa lokalizacji wielkokubaturowych obiektów handlowo-usługowych o powierzchni sprzedaży powyżej 2000m <sup>2</sup>

- Oznaczenia graficzne wniesione linią przerywaną są postulowanymi ustaleniami planu.
- Oznaczenia graficzne wniesione szrafem obwiedzionym linią przerywaną określają tereny, których granice mogą ulegać korektom przestrzennym z wykluczeniem zmniejszenia obszarów przeznaczonych pod zielen „Z” i komunikację „K”.



4. Podstawowe przeznaczenie terenów wydzielonych liniami rozgraniczającymi oznaczone zostało w rysunku planu symbolami. Oznaczenie terenu różnymi symbolami rozdzielonymi ukośnikami, oznacza możliwość realizacji na tym terenie inwestycji o funkcji odpowiadającej jednemu z symboli, z wyjątkiem terenów oznaczonych symbolem AG/M4 i SR1/U, dla których plan nie przewiduje wymiany funkcji.

**1) tereny mieszkaniowe i mieszkaniowo - usługowe:**

- M 2 - tereny zabudowy mieszkaniowej wielorodzinnej,
- M 3 - tereny zabudowy mieszkaniowej mieszanej (wielo- i jednorodzinnej),
- M 4 - tereny zabudowy mieszkaniowej jednorodzinnej o maksymalnej wysokości budynku 2 kondygnacje z możliwością realizacji poddasza użytkowego
- M 5 - tereny zabudowy mieszkaniowej rezydencjalnej,

**2) tereny usługowe:**

- UC - tereny koncentracji funkcji usługowych z wykluczeniem obiektów supermarketów,
- UP - tereny usług publicznych,
- UPo - tereny usług publicznych przewidzianych pod realizację obiektów oświaty,
- U - tereny usług komercyjnych,
- Ua - tereny usług komercyjnych z dopuszczeniem funkcji mieszkaniowej.
- Ub - tereny usług komercyjnych, bez możliwości realizacji dużych obiektów handlowych (typu: domy towarowe, pasáže handlowe, koncentracje funkcji handlowo-usługowych),
- UN - tereny uczelni wyższych i usług nauki
- SR1 - tereny sportowo-rekreacyjne z możliwością realizacji obiektów kubaturowych,
- SR 2 - tereny sportowo-rekreacyjne z możliwością realizacji terenowych urządzeń sportowo-rekreacyjnych,

**3) tereny aktywności gospodarczej**

- AG - tereny aktywności gospodarczej obejmujące obszary zgrupowań przemysłowo-składowych,
- AGc - tereny aktywności gospodarczej z wykluczeniem obiektów produkcyjnych, zapleczy technicznych oraz baz i składów materiałowych,
- AG/M4 - tereny aktywności gospodarczej na działkach wydzielonych z dopuszczeniem funkcji mieszkaniowej.

**4) tereny zieleni i tereny otwarte:**

- ZP - tereny zieleni publicznej (parki, skwery, zieleńce),
- ZR - tereny rezerwatów przyrody,
- ZPL - tereny parków leśnych,
- Z - strefa zieleni wydzielona w granicach terenów o różnych przeznaczeniach,
- R 2 - tereny upraw polowych z zakazem lokalizacji nowej zabudowy mieszkaniowej i gospodarczej poza granicami istniejących działek siedliskowych,
- R 4 - tereny pracowniczych ogrodów działkowych,

**5) komunikacja i transport:**

- KL - tereny urządzeń transportu lotniczego,
- KS - tereny urządzeń komunikacji samochodowej obejmujące parkingi strategiczne, stacje benzynowe, gazowe i obsługi, zajezdnie, bazy samochodowe,
- KS 1 - parkingi, parkingo-garaże, garaże,
- KS 2 - tereny urządzeń komunikacji miejskiej,

- KX** - tereny komunikacji pieszej,
- KX1** - tereny komunikacji pieszo – jezdnej,
- KXR** - tereny komunikacji pieszej i rowerowej,
- KR** - ścieżki rowerowe towarzyszące innym funkcjom,
- K** - strefa parkowania wydzielona w granicach terenów o różnych przeznaczeniach, bez prawa przekształceń zmierzających do zmniejszania liczby miejsc postojowych,
- KD** - tereny dróg (ulic) oznaczone wg klas:
  - **KDGP** – drogi (ulice) główne ruchu przyspieszonego,
  - **KDG** – drogi (ulice) główne,
  - **KDZ** – drogi (ulice) zbiorcze,
  - **KDL** – drogi (ulice) lokalne,
  - **KDD** – drogi (ulice) dojazdowe,oraz wg kategorii:
  - ... – **K** - drogi (ulice) krajowe,
  - ... – **W** - drogi (ulice) wojewódzkie,
  - ... – **P** - drogi (ulice) powiatowe,
  - ... – **G** - drogi (ulice) gminne,**oznaczenia na rysunku planu podane w nawiasach, odnoszą się do docelowej klasy i kategorii dróg (ulic),**

#### **6) tereny infrastruktury technicznej:**

- IT 1** - stacje transformatorowe,
- IT 2** - rozdzielnie sieciowe,
- IT 3** - główne punkty zasilające,
- IT 5** - tereny urządzeń zaopatrzenia w wodę,
- IT 8** - tereny urządzeń energetyki cieplnej,
- IT 9** - tereny urządzeń gazownictwa,
- IT 10** - tereny urządzeń telekomunikacji,
- ⊙ s** - studnie awaryjne lub specjalne,
- IT/AG** - tereny innych urządzeń technicznych obsługi miasta (bazy zieleni miejskiej, transportu miejskiego, zaplecza technicznego dysponentów sieci miejskich),
- KXL** - pasy techniczne uzbrojenia.

### § 3

- I. Ilekroć w dalszych częściach niniejszej uchwały mowa o:
  - 1) **planie** - należy przez to rozumieć plan, o którym mowa w § 1 niniejszej uchwały,
  - 2) **uchwale** - należy przez to rozumieć niniejszą uchwałę Rady Miasta Lublin,
  - 3) **przepisach szczególnych** - należy przez to rozumieć przepisy ustaw wraz z aktami wykonawczymi,
  - 4) **rysunku planu** - należy przez to rozumieć rysunek planu na mapach w skali 1: 2000 i 1: 10000 stanowiących załączniki Nr 1, Nr 2, Nr 3 i Nr 4 do niniejszej uchwały,
  - 5) **terenie** - należy przez to rozumieć obszar o przeznaczeniu podstawowym określonego rodzaju, wyznaczony na rysunku planu liniami rozgraniczającymi,
  - 6) **przeznaczeniu podstawowym** - należy przez to rozumieć takie przeznaczenie, które powinno przeważać na obszarze wyznaczonym liniami rozgraniczającymi (min. 60%),

- 7) **przeznaczeniu dopuszczalnym** - należy przez to rozumieć rodzaje przeznaczenia inne niż podstawowe, które uzupełniają lub wzbogacają przeznaczenie podstawowe,
- 8) **nakazanej linii zabudowy** - należy przez to rozumieć obowiązującą linię posadowienia fasady obiektu od wskazanej strony,
- 9) **nieprzekraczalnej linii zabudowy** - należy przez to rozumieć linię określającą granice terenów zabudowanych tj. najmniejszą dopuszczalną odległość budynku od linii rozgraniczającej tereny o różnym przeznaczeniu,
- 10) **intensywności zabudowy netto** - należy przez to rozumieć miarę zabudowy terenu, wyrażoną stosunkiem powierzchni całkowitej wszystkich kondygnacji nadziemnych budynków projektowanych i istniejących liczonej po zewnętrznym obrysie budynków do powierzchni terenu objętego zagospodarowaniem,
- 11) **działce budowlanej** - należy przez to rozumieć teren wydzielony granicami własności, który zgodnie z ustaleniami planu może być wykorzystany na cele budowlane,
- 12) **zabudowie mieszanej** - należy przez to rozumieć możliwość realizacji na danym obszarze zarówno zabudowy jednorodzinnej jak i wielorodzinnej oraz usług i programów uzupełniających,
- 13) **zabudowie jednorodzinnej** - należy przez to rozumieć określenie zgodne z obowiązującymi przepisami prawa,
- 14) **zabudowie wielorodzinnej** - należy przez to rozumieć określenie zgodne z obowiązującymi przepisami prawa,
- 15) **wtórnej parcelacji** - należy przez to rozumieć podział istniejących działek na mniejsze pod warunkiem wyznaczenia dojazdu do nowowydzielonych działek,
- 16) **budynku niskim** - należy przez to rozumieć budynek o wysokości do 12m włącznie, nad poziomem terenu,
- 17) **budynku średniowysokim** - należy przez to rozumieć budynek o wysokości ponad 12m do 25m włącznie, nad poziomem terenu,
- 18) **usługach** - należy przez to rozumieć, urządzenia (obiekty budowlane lub pomieszczenia w budynkach o innym przeznaczeniu niż mieszkaniowe) służące do działalności, której celem jest zaspokajanie stałych potrzeb ludności,
- 19) **usługach nieuciążliwych** - należy przez to rozumieć usługi spełniające wymogi sanitarne właściwe dla podstawowego przeznaczenia obiektu budowlanego i nie zaliczane do inwestycji mogących pogorszyć stan środowiska,
- 20) **usługach publicznych** - należy przez to rozumieć takie urządzenia i obiekty, do których dostęp jest nieograniczony lub też obiekty i tereny, do których dostęp bezpośredni może być ograniczony, lecz których celem działania jest bieżące zaspokajanie potrzeb ludności,
- 21) **usługach II i III stopnia** – należy przez to rozumieć zespół urządzeń i obiektów koncentrowanych w określonych rejonach miasta o różnorodnym programie użytkowym, nadający miejscu charakter centrum handlowo – usługowego o wysokim stopniu atrakcyjności programowej i architektonicznej, ukierunkowanego na zaspokajanie stałych ale nie codziennych potrzeb indywidualnych klientów, z podziałem na obsługę dzielnic (II stopień) i całego miasta (III stopień). W programie użytkowym centrów wyklucza się lokowanie obiektów handlu hurtowego,
- 22) **dużych obiektach handlowych** – co oznacza- domy towarowe, pasáže handlowe, koncentracje funkcji handlowo- usługowej o powierzchni sprzedażnej powyżej 2000 m<sup>2</sup> realizowane w formie wielokondygnacyjnych domów towarowych lub wielofunkcyjnych centrów handlowo-usługowych z parkowaniem podziemnym

- lub w formie parkingów wielopoziomowych w granicach własności, w standardzie dostosowanym do wymogów lokalizacji w śródmieściu lub na terenie ośrodka usług II i III stopnia,
- 23) **wielokubaturowych obiektach handlowo-usługowych** – co oznacza obiekty super i hipermarketów o powierzchni sprzedażnej powyżej 2000 m<sup>2</sup>, o charakterze hal handlowych – jedno lub dwukondygnacyjnych z dopuszczonym parkowaniem w poziomie terenu,
  - 24) **strefie** - należy przez to rozumieć obszar wyznaczony na rysunku planu, w którym obowiązują określone zasady użytkowania i gospodarki przestrzenią,
  - 25) **krajobrazie kulturowym** - należy przez to rozumieć przestrzeń historycznie ukształtowaną w wyniku działalności człowieka, oraz elementy przyrodnicze wraz z niematerialnymi dobrami kultury,
  - 26) **parku kulturowym** - należy przez to rozumieć wydzielony obszar, będący pod ochroną konserwatorską o czytelnym historycznym krajobrazie kulturowym, na którym obowiązuje ochrona treści, formy, funkcji obszaru oraz wybranych najbardziej wartościowych elementów substancji historycznej, a działalność inwestycyjna podlega uzgodnieniu ze Służbą Ochrony Zabytków,
  - 27) **strefach ochrony konserwatorskiej** – należy przez to rozumieć obszar stanowiący otulinę lub krajobrazowy kontekst cennych obiektów kulturowych, w których obowiązują określone wymogi, a działalność inwestycyjna podlega uzgodnieniu ze Służbą Ochrony Zabytków.
  - 28) **ekspozycji czynnej** – należy przez to rozumieć widok z wnętrza architektonicznego (np. placu ulicy itp.) lub obiektu na otoczenie,
  - 29) **ekspozycji biernej** – należy przez to rozumieć widok na obiekt, wewnątrz architektoniczne lub jego część spoza jego obrębu.

#### § 4

Na określenie przeznaczenia i warunków zagospodarowania terenów składają się:

- 1) przepisy ogólne zawarte w rozdziale I niniejszej uchwały,
- 2) ustalenia dotyczące przeznaczenia i warunków zagospodarowania terenów zawarte w rozdziale II niniejszej uchwały,
- 3) ustalenia dotyczące warunków zagospodarowania terenów wynikające ze stref polityki przestrzennej zawarte w rozdziale III niniejszej uchwały,
- 4) przepisy szczególne zawierające inne ograniczenia lub zasady dysponowania terenami, dotyczące prowadzenia określonych rodzajów działalności..

#### § 5

Dla terenów wyznaczonych liniami rozgraniczającymi na rysunku planu w skali 1: 2000 w §§ 25 –58 określone zostają podstawowe rodzaje przeznaczenia tych terenów, jak również inne dopuszczalne rodzaje przeznaczenia z podaniem warunków ich dopuszczenia.

#### § 6

1. Dla wyznaczonych terenów oprócz ustaleń dotyczących warunków realizacji inwestycji zgodnych z jego przeznaczeniem, obowiązują łącznie warunki wynikające z zasad zagospodarowania terenów zawartych w §§ 59 –75 odnoszące się do stref polityki przestrzennej.
2. W przypadku objęcia terenów wszystkimi rodzajami stref jednocześnie, dla terenów tych obowiązują wszystkie warunki zagospodarowania określone dla tych stref.

3. Ustalenia zawierające warunki zagospodarowania terenów obowiązujące w strefach ustanowionych w celu ochrony (kształtowania) środowiska i przyrody oraz krajobrazu i dóbr kultury mają pierwszeństwo przed przepisami zawierającymi warunki dla pozostałych stref.
4. Warunki zagospodarowania zawierające zakazy lub ograniczenia dla danej strefy mają pierwszeństwo przed warunkami zawierającymi dozwolenia dla innej strefy obejmującej ten sam obszar.

#### § 7

1. W zagospodarowaniu poszczególnych terenów ustala się lokowanie różnych funkcji w celu wytworzenia struktur wielofunkcyjnych o wyższym standardzie wyposażenia.
2. Z funkcji programu zagospodarowania, o której mowa w ust. 1 wyklucza się lokowanie na wyznaczonych terenach mieszkaniowych uciążliwego przemysłu oraz aktywności gospodarczej, powodujących uciążliwości dla mieszkańców.

#### § 8

Zagospodarowanie terenów musi być zgodne z przeznaczeniem podstawowym, albo – przy zachowaniu warunków przewidzianych dla przeznaczenia dopuszczalnego i stref polityki przestrzennej oraz przepisami szczególnymi – zgodne z przeznaczeniem dopuszczalnym.

#### § 9

Przepisy określające warunki obowiązujące w strefach polityki przestrzennej obejmujących dany teren mają pierwszeństwo przed przepisami określającymi przeznaczenie dopuszczalne dla tego terenu

#### § 10

1. Do czasu zagospodarowania terenów zgodnego z ich przeznaczeniem podstawowym lub dopuszczalnym, ustala się dotychczasowy sposób użytkowania gruntów i obiektów.
2. Istniejąca zabudowa niezgodna z w/w przeznaczeniem może być poddawana jedynie remontom zabezpieczającym i poprawiającym standardy sanitarne warunków bytowych mieszkańców, bez możliwości wymiany budynków i remontów kapitalnych.
3. Do czasu realizacji inwestycji zgodnej z podstawowym lub dopuszczalnym przeznaczeniem terenu, dopuszcza się zagospodarowanie czasowe tych terenów, ale jedynie w formie:
  - urządzenia parkingów o nawierzchni prowizorycznej niepyłającej,
  - terenowych urządzeń sportowych i placów zabaw,
  - urządzenia zieleni rekreacyjnej i ozdobnej bez trwałych nasadzeń,
  - ustawienia obiektów o funkcji usługowej nie związanych trwale z gruntem w formie:
    - kiosków,
    - stoisk sezonowych, i.t.p.
    -

#### § 11

Ustala się obowiązek uwzględniania potrzeb osób niepełnosprawnych w terenach usług publicznych oraz w terenach zabudowy mieszkaniowej wielorodzinnej, a także w innej przestrzeni miejskiej o charakterze ogólnodostępnym.

#### § 12

Ustala się obowiązek ograniczenia wszelkiej uciążliwości do granic własnej posesji.

§ 13

Ustala się obowiązek bilansowania miejsc parkingowych w granicach własnych parceli w ilości minimum 1 miejsce garażowo-parkingowe na 1 mieszkanie i 1 miejsce parkingowe lub garażowe na 20 m<sup>2</sup> powierzchni użytkowej usług.

§ 14

Dla wyznaczonych terenów zabudowy mieszkaniowej ustala się następujące zasady parcelacji gruntów:

- 1) zakaz wydzielenia jako odrębnych działek terenów pod budynkami po obrysie tych budynków, bez wydzielenia terenu przynależnego, niezbędnego do racjonalnego korzystania z budynku,
- 2) zakaz wydzielenia działki i ustanawiania jej odrębnej własności jeżeli:
  - a) nie ma ona bezpośredniego dostępu do drogi publicznej,
  - b) nie ma ona dostępu pośredniego do drogi publicznej tzn. nie ma możliwości ustanowienia dla niej odpowiedniej służebności drogowej.
- 3) zakaz dokonywania podziałów i wydzielenia nowych działek dla potrzeb:
  - a) istniejącego zagospodarowania tymczasowego,
  - b) nowego zagospodarowania tymczasowego.

§ 15

Na wyznaczonych terenach zabudowy mieszkaniowej jednorodzinnej na działkach wydzielonych ustala się zasadę realizacji na działce budowlanej jednego budynku mieszkalnego.

§ 16

Ustala się przebieg sieci infrastruktury technicznej na terenach określonych liniami regulacyjnymi istniejących i projektowanych ulic oraz ciągów technicznych infrastruktury (KXL).

§ 17

Dopuszcza się w przypadkach koniecznych możliwość prowadzenie sieci poza liniami regulacyjnymi ulic oraz ciągów technicznych infrastruktury, pod warunkiem spełnienia przepisów ustawy o gospodarce nieruchomościami.

§ 18

Dla wyznaczonych funkcji terenów plan ustala zasady obsługi inżynierskiej w poszczególne systemy infrastruktury technicznej w zakresie:

**1. Zaopatrzenia w wodę:**

- 1) z istniejących i projektowanych sieci komunalnych systemu wodociągowego miasta, z dopuszczeniem realizacji studni indywidualnych do czasu realizacji komunalnej sieci wodociągowej,
- 2) adaptację istniejących ujęć wód podziemnych, wyłączonych z czynnej eksploatacji na źródła awaryjne i źródła do zaopatrzenia w wodę w warunkach specjalnych,
- 3) lokalizację studni przewidzianych do zaopatrzenia w wodę w warunkach specjalnych, zgodnie z rysunkiem planu,
- 4) uwzględnia zasady użytkowania gruntów położonych w ustanowionych granicach stref ochrony bezpośredniej i pośredniej ujęć wód przewidzianych do eksploatacji:
  - a) na terenach stref ochrony bezpośredniej ujęć wód obowiązuje:
    - zakaz użytkowania gruntów do celów nie związanych z eksploatacją ujęcia,

- szczelne odprowadzenie poza granice tych stref wód opadowych i ścieków sanitarnych,
- b) na terenach stref ochrony pośredniej obowiązuje zakaz:
- wprowadzania ścieków sanitarnych do ziemi,
  - rolniczego wykorzystywania ścieków sanitarnych,
  - przechowywania i składowania odpadów promieniotwórczych,
  - stosowania nawozów sztucznych i chemicznych środków ochrony roślin,
  - wydobywania kopalin,
  - lokalizowania zakładów przemysłowych i ferm hodowlanych,
  - lokalizowania magazynów produktów ropopochodnych i innych substancji chemicznych oraz rurociągów do ich transportu,
  - lokalizowania wysypisk i składowisk odpadów komunalnych i przemysłowych,
  - mycia pojazdów mechanicznych z wyjątkiem skanalizowanych myjni,
  - urządzania obozowisk,
  - lokalizowania cmentarzy i grzebowiska zwierząt,
  - budowy nowych ujęć wody, z wyłączeniem zwykłego korzystania z wody,
- 5) dopuszcza adaptację istniejących lokalnych urządzeń wodociągowych funkcjonujących na terenach zakładów przemysłowych, pod warunkiem zachowania wymogów dotyczących ochrony jakości i ilości pobieranych wód z tych urządzeń.
- 2. Odprowadzania ścieków:**
- 1) z terenów zwartych zespołów zabudowy miejskiej do miejskiego systemu kanalizacji sanitarnej, przy założeniu adaptacji oraz wymaganej rozbudowy układu przesyłowego,
  - 2) obowiązek instalowania urządzeń podczyszczania ścieków przemysłowych dla nowo realizowanych zakładów przemysłowych w zakresie wynikającym z obowiązujących przepisów szczególnych,
  - 3) dopuszcza na terenach ekstensywnej zabudowy realizację lokalnych urządzeń kanalizacji sanitarnej wyposażonych w indywidualne oczyszczalnie przydomowe lub zbiorniki bezodpływowe, pod warunkiem spełnienia wymogów obowiązujących przepisów szczególnych.
- 3. Odprowadzania wód opadowych:**
- 1) z terenów skoncentrowanej zabudowy mieszkaniowej, usługowej i przemysłowej oraz układu ulicznego do miejskiego systemu kanalizacji deszczowej,
  - 2) obowiązek instalowania urządzeń do podczyszczania wód opadowych na głównych ciągach odpływowych przed wylotami do odbiornika,
  - 3) dopuszcza na terenach ekstensywnej zabudowy mieszkaniowej powierzchniowe odprowadzanie wód opadowych do gruntu.
- 4. Zaopatrzenia w ciepło** - z miejskiego systemu ciepłowniczego preferowanego dla terenów przeznaczonych pod intensywną zabudowę mieszkaniową, usługową i przemysłową przy założeniu adaptacji oraz wymaganej rozbudowy układu przesyłowego oraz z lokalnych źródeł ciepła, pod warunkiem zachowania wymagań wynikających z obowiązujących przepisów szczególnych.
- 5. Zaopatrzenia w gaz** - z miejskiego systemu gazowniczego, przy założeniu adaptacji, modernizacji i wymaganej rozbudowy układu przesyłowego.
- 6. Zaopatrzenia w energię elektryczną:**
- 1) przez dysponentów sieci i urządzeń elektroenergetycznych miejskiego systemu elektroenergetycznego, poprzez sieci magistralne i rozdzielcze średniego i niskiego napięcia oraz przyłącza,

- 2) strefy uciążliwości linii napowietrznych wysokiego napięcia oraz średniego napięcia (do czasu likwidacji lub skablowania) w wielkości:
  - a) linia napowietrzna NN – 2 x 5,0 m
  - b) linia napowietrzna SN – 15 kV – 2 x 7,5 m
  - c) linia napowietrzna WN – 110 kV – 2 x 17,5 mod skrajnych przewodów w obie strony,
- 3) zakaz realizowania nowych linii napowietrznych średniego i niskiego napięcia,
- 4) dopuszcza realizację stacji transformatorowych SN/NN w formie stacji wbudowanych w budynki, pod warunkiem spełnienia wymogów przepisów szczególnych.

#### 7. Obsługi telekomunikacyjnej:

- 1) przez koncesjonowanych operatorów telekomunikacyjnych telefonii stacjonarnej (kanalizacja telefoniczna, kable telefoniczne doziemne) i telefonii komórkowej cyfrowej i analogowej,
- 2) zakaz lokalizowania napowietrznych linii telefonicznych.

#### § 19

Dla wyznaczonych funkcji terenów dopuszcza się możliwość realizacji sieci i urządzeń infrastruktury technicznej nie uwzględnionych w rysunku planu oraz prowadzenia sieci poza ciągami dróg, o ile jest to niezbędne dla obsługi tych terenów i spełnia wymogi obowiązujących przepisów szczególnych.

#### § 20

1. Ustala się następujące odległości linii zabudowy od poszczególnych klas dróg ( ulic ) :
  - 1) **KDGP – drogi (ulice) główne ruchu przyspieszonego**
    - a) **40 m** od zewnętrznej krawędzi jezdni dla obiektów przeznaczonych na stały pobyt ludzi,
    - b) **20 m** od zewnętrznej krawędzi jezdni dla obiektów nie przeznaczonych na stały pobyt ludzi,
  - 2) **KDG – drogi (ulice) główne**
    - a) **40 ÷ 30 m** od zewnętrznej krawędzi jezdni dla obiektów przeznaczonych na stały pobyt ludzi,
    - b) **15 m** od zewnętrznej krawędzi jezdni dla obiektów nie przeznaczonych na stały pobyt ludzi,
  - 3) **KDZ – drogi (ulice) zbiorcze**
    - a) **30 ÷ 20 m** od zewnętrznej krawędzi jezdni dla obiektów przeznaczonych na stały pobyt ludzi,
    - b) **10 m** od zewnętrznej krawędzi jezdni dla obiektów nie przeznaczonych na stały pobyt ludzi,
  - 4) **KDL – drogi (ulice) lokalne**
    - a) **15 m** od zewnętrznej krawędzi jezdni dla obiektów przeznaczonych na stały pobyt ludzi,
    - b) **8 m** od zewnętrznej krawędzi jezdni dla obiektów nie przeznaczonych na stały pobyt ludzi,
  - 5) **KDD – drogi (ulice) dojazdowe**
    - a) **8 m** od zewnętrznej krawędzi jezdni dla obiektów przeznaczonych na stały pobyt ludzi,
    - b) **6 m** od zewnętrznej krawędzi jezdni dla obiektów nie przeznaczonych na stały pobyt ludzi,



2. Dopuszcza się możliwość zmniejszenia odległości linii zabudowy mieszkaniowej od krawędzi jezdni, pod warunkiem udokumentowania przez inwestora, iż w projektowanym budynku będą spełnione warunki w zakresie ochrony przed uciążliwościami komunikacyjnymi określone w przepisach szczególnych oraz pozytywnego uzgodnienia z zarządcą drogi.
3. Dopuszcza się dalsze użytkowanie istniejących budynków mieszkalnych, które pozostały poza nieprzekraczalną linią zabudowy mieszkaniowej, z postulatem docelowej zmiany ich funkcji na usługową. Budynki te mogą być poddawane remontom jedynie w zakresie poprawy standardów sanitarnych warunków bytowych mieszkańców, bez możliwości ich wymiany i remontów kapitalnych dla funkcji mieszkaniowej.

#### § 21

1. W celu ochrony środowiska zamieszkania przed uciążliwością drogi i ruchu drogowego, na etapie projektowania i wykonania drogi, należy dążyć do zachowania istniejącego stanu środowiska oraz w zależności od potrzeb do stosowania środków służących jego ochronie.
2. Jeżeli prognozowane poziomy hałasu i wibracji w otoczeniu drogi przekraczać będą lub przekraczają wartości dopuszczalne określone w przepisach odrębnych, przy projektowaniu drogi lub jej wykonaniu należy przewidzieć zastosowanie odpowiednich środków ochrony, określonych w przepisach szczególnych.
3. Urządzenia służące ochronie środowiska powinny być sytuowane w pasie drogowym, zgodnie z warunkami wynikającymi z przepisów szczególnych.

#### § 22

Dla poprawy stanu higieny atmosfery plan ustala obowiązek:

- 1) stosowania gazu ziemnego oraz paliw niskoemisyjnych dla nowo realizowanych inwestycji,
- 2) rozbudowy skojarzonego systemu energetycznego gwarantującego wyższą efektywność wykorzystania masy energetycznej paliwa dla zakładów modernizowanych.

#### § 23

1. Wprowadza się zakaz prowadzenia prac niwelacyjnych i nadsypywania terenu w sposób utrudniający odpływ wód opadowych, a także radykalnie zmieniających naturalnie uformowaną rzeźbę terenu.
2. Zbocza dolin rzecznych, suchych dolin i wąwozów, uznaje się z uwagi na ich ekspozycję za element tożsamości przyrodniczo-krajobrazowej, podkreślający walor położenia miasta. Wprowadza się obowiązek ich ochrony przed wszelkimi formami zabudowy kubaturowej, poza wyznaczoną w planie strefą oraz nasadzeniami wysokiej zieleni ozdobnej.

#### § 24

Plan ustala zagospodarowanie i unieszkodliwianie odpadów komunalnych w oparciu o system ogólnomiejski na składowisku w Rokitnie.

## Rozdział II

### Zasady zagospodarowania terenów według rodzajów przeznaczenia

#### § 25

1. Wyznacza się „tereny mieszkaniowe – M2” z podstawowym przeznaczeniem gruntów pod zabudowę mieszkaniową wielorodzinną wraz z usługami towarzyszącymi o intensywności zabudowy mieszkaniowej netto 0,7 – 1,2 liczonej w granicach bilansowanego terenu.
2. Usługi, o których mowa w ust. 1 są urządzeniami komplementarnymi, pozostającymi w ścisłym związku funkcjonalnym z terenami mieszkaniowymi.
3. Na terenach istniejących osiedli mieszkaniowych ustala się:
  - 1) nieprzekraczalną linię zabudowy kubaturowej – zgodnie z rysunkiem planu,
  - 2) do bezwzględnego zachowania i bez prawa zmiany funkcji:
    - a) istniejącej zieleni osiedlowej zajmującej wnętrza bloków mieszkalnych,
    - b) stref zieleni ogólnodostępnej oznaczonych literą „Z”, na których możliwa jest realizacja placów zabaw dla dzieci oraz terenowych urządzeń sportowo-rekreacyjnych,
    - c) stref parkowania oznaczonych literą „K” bez prawa przekształceń zmierzających do ograniczenia funkcji parkingowej,
4. Na terenach, o których mowa w ust. 3 dopuszcza się pod warunkiem niepowodowania uciążliwości dla mieszkańców i nieobniżania estetyki otoczenia:
  - 1) wprowadzenie funkcji niemieszkalnych do istniejących budynków mieszkalnych,
  - 2) lokalizację nowych nieuciążliwych obiektów usługowych,
  - 3) lokalizację sieci i urządzeń infrastruktury technicznej,
  - 4) rozbudowę lub przebudowę istniejących budynków mieszkalnych.
5. Na terenach projektowanych zespołów budownictwa wielorodzinnego ustala się:
  - 1) nieprzekraczalną linię zabudowy kubaturowej – zgodnie z rysunkiem planu,
  - 2) możliwość realizacji w wyznaczonej strefie zabudowy kubaturowej budownictwa mieszkaniowego wielorodzinnego wraz z usługami towarzyszącymi oraz urządzeniami technicznymi w ilości niezbędnej dla potrzeb użytkowników,
  - 3) możliwość realizacji nieuciążliwych urządzeń usługowych w formie obiektów wolnostojących jak również w formie wbudowanej w obiekty mieszkalne, przy założeniu, że łączna powierzchnia terenu przeznaczonego pod urządzenia usługowe realizowane jako obiekty wolnostojące nie powinna przekraczać 30% powierzchni terenu wyznaczonego liniami regulacyjnymi,
  - 4) zasadę, że realizacja całego programu usługowego realizowanego w formie obiektów wolnostojących na jednej działce, możliwa jest jedynie pod warunkiem dysponowania przez inwestora całością terenu wyznaczonego liniami rozgraniczającymi, w przypadku kilku różnych inwestorów, wielkość terenu przeznaczonego pod program usługowy, powinna być proporcjonalna do wielkości posiadanego przez inwestora terenu,
  - 5) wymóg uwzględnienia w kształtowaniu struktury przestrzennej powstającego zespołu mieszkaniowego standardów urbanistycznych w zakresie:
    - a) zapewnienia miejsc postojowych lub garaży w ilości minimum 1 miejsce parkingowe lub garaż na 1 mieszkanie z maksymalnym wykorzystaniem realizacji garaży podziemnych, w przypadku urządzeń usługowych – minimum 1 miejsce postojowe na 20 m<sup>2</sup> powierzchni użytkowej i bilansowania miejsc parkingowych w granicach własnych własności,

- b) zapewnienia terenów zieleni ogólnodostępnej w ilości minimum  $10 \text{ m}^2$  na 1 mieszkańca z przeznaczeniem pod realizację placów zabaw dla dzieci, zespołów boisk i urządzeń rekreacyjno-sportowych dla dzieci starszych oraz terenów wypoczynkowych.
6. Wszystkie działania prowadzone na wyznaczonych terenach M2 nie mogą naruszać ustaleń obowiązujących dla stref polityki przestrzennej, w obszarze których są one położone.

## § 26

1. Wyznacza się „tereny zabudowy mieszkaniowej – M3” z podstawowym przeznaczeniem gruntów pod zabudowę mieszkaniową o mieszanej strukturze oraz usług nieuciążliwych o intensywności zabudowy netto 0,6 – 1,0 liczonej w granicach bilansowanego terenu.
2. Dla terenów, o których mowa w ust. 1 ustala się:
- 1) nieprzekraczalną linię zabudowy kubaturowej – zgodnie z rysunkiem planu,
  - 2) możliwość realizacji budynków mieszkalnych jednorodzinnych i wielorodzinnych w wyznaczonym obszarze zabudowy kubaturowej – zgodnie z rysunkiem planu,
  - 3) realizację garaży i innych pomieszczeń gospodarczych w zabudowie jednorodzinnej jako integralnej części budynku mieszkalnego,
  - 4) maksymalną wysokość budynków mieszkalnych:
    - a) jednorodzinnych II kondygnacje z możliwością realizacji poddasza użytkowego w stromym dachu,
    - b) wielorodzinnych do IV kondygnacji, z możliwością zaprojektowania elementów dominujących przestrzennie – jeżeli jest to uzasadnione przyjętą koncepcją architektoniczną kompozycji zespołu,
  - 5) dla zabudowy szeregowej i bliźniaczej spójną formę architektoniczną poszczególnych zespołów,
  - 6) możliwość uzupełnienia funkcji mieszkaniowej o funkcje usługowe realizowane w formie urządzeń wbudowanych w budynki mieszkalne jednorodzinne i wielorodzinne jak również w formie obiektów wolnostojących pod warunkiem, że wielkość działki umożliwia usytuowanie budynku usługowego zgodnie z obowiązującymi przepisami,
  - 7) maksymalny % zabudowy działki jednorodzinnej bez funkcji usługowej – do 30 % jej powierzchni ogólnej, dla działek z funkcją usługową – do 45 % jej powierzchni ogólnej,
  - 8) wymóg uwzględniania w kształtowaniu struktury funkcjonalno-przestrzennej zespołu mieszkaniowego standardów urbanistycznych dotyczących:
    - a) zapewnienia miejsc postojowych lub garaży w ilości minimum 1 miejsce parkingowe lub garaż na 1 mieszkanie realizowane w zabudowie jednorodzinnej jako integralna część budynku mieszkalnego, w zabudowie wielorodzinnej z maksymalnym wykorzystaniem realizacji garaży podziemnych, w przypadku urządzeń usługowych – minimum 1 miejsce postojowe na  $20 \text{ m}^2$  powierzchni użytkowej i bilansowania miejsc parkingowych w granicach posiadanych własności,
    - b) zapewnienia w zabudowie wielorodzinnej terenów zieleni ogólnodostępnej w ilości minimum  $10 \text{ m}^2$  na 1 mieszkańca z możliwością realizacji placów zabaw dla dzieci, oraz zespołu boisk i urządzeń rekreacyjno-sportowych dla dzieci starszych.
3. Na terenach, o których mowa w ust. 1 dopuszcza się:



- 4) bilansowanie niezbędnej ilości miejsc parkingowych w podziemiach kubatury na własnej działce, ewentualnie realizację parkingów bądź parkingo-garaży w sposób zorganizowany np. przez kilku inwestorów jako inwestycji wspólnej.
3. Wszystkie działania prowadzone na wyznaczonych terenach UC nie mogą naruszać ustaleń obowiązujących dla stref polityki przestrzennej, w obszarze których są one położone.

### § 30

1. Wyznacza się „**tereny usług publicznych – UP**” z podstawowym przeznaczeniem gruntów pod obiekty: oświaty, kultury, ochrony zdrowia i opieki społecznej, administracji publicznej i gospodarczej, finansów i ubezpieczeń, kultu religijnego, centrów wystawienniczych, targów, inkubatorów przedsiębiorczości i innych usług publicznych wraz z programem komplementarnym jak też towarzyszącym funkcji podstawowej.
2. W ramach wyznaczonych terenów UP oznacza się **tereny UPo** z podstawowym przeznaczeniem gruntów pod realizację obiektów oświaty z zakazem zmiany przeznaczenia pod inne funkcje, z możliwością ich czasowego zagospodarowania do czasu realizacji docelowej inwestycji.
3. Na terenach, o których mowa w ust. 1 ustala się:
  - 1) nieprzekraczalną linię zabudowy kubaturowej – zgodnie z regulacją przepisów szczególnych, chyba że na rysunku planu pokazano inaczej,
  - 2) możliwość wymiany, rozbudowy, przebudowy i zmiany sposobu użytkowania istniejących obiektów pod warunkiem zachowania podstawowego przeznaczenia terenu,
  - 3) możliwość realizacji budynków wyższych niż wysokość określona w zasadach zagospodarowania terenów według stref polityki przestrzennej. Jednakże realizacja ta powinna być poprzedzona opracowaniem analizy widokowej obszaru, w którym położony jest teren planowanej inwestycji.
4. Na terenach, o których mowa w ust. 1 dopuszcza się:
  - 1) przekroczenie wysokości zabudowy określonej w ust. 3 pkt. 4 przy realizacji obiektów kultu religijnego,
  - 2) możliwość wzbogacenia w uzasadnionych przypadkach programu podstawowego o usługi komercyjne.
5. Wszystkie działania prowadzone na wyznaczonych terenach UP nie mogą naruszać ustaleń obowiązujących dla stref polityki przestrzennej, w obszarze których są one położone.

### § 31

1. Wyznacza się „**tereny usług komercyjnych – U**” z podstawowym przeznaczeniem gruntów pod usługi handlu, gastronomii, rzemiosła usługowego i inne usługi komercyjne, z możliwością realizacji dużych obiektów handlowych typu: domy towarowe, pasáže handlowe, koncentracje funkcji handlowo-usługowej.
2. W ramach wyznaczonych terenów U oznacza się **tereny Ua** z podstawowym przeznaczeniem gruntów pod usługi komercyjne z możliwością realizacji mieszkań na wyższych kondygnacjach - do 30 % udziału w programie oraz **tereny Ub** z podstawowym przeznaczeniem gruntów pod usługi komercyjne bez możliwości realizacji dużych obiektów handlowych typu: domy towarowe, pasáže handlowe, koncentracje funkcji handlowo-usługowych.
3. Na terenach, o których mowa w ust. 1 i 2 ustala się:

- 1) nieprzekraczalną linię zabudowy kubaturowej – zgodnie z regulacją przepisów szczególnych, chyba że na rysunku planu pokazano inaczej,
  - 2) możliwość wymiany, rozbudowy, przebudowy i zmiany sposobu użytkowania istniejących obiektów, pod warunkiem zachowania podstawowego przeznaczenia terenu,
  - 3) możliwość realizacji budynków wyższych niż wysokość określona w zasadach zagospodarowania terenów według stref polityki przestrzennej. Jednakże realizacja ta powinna być poprzedzona opracowaniem analizy widokowej obszaru, w którym położony jest teren planowanej inwestycji.
4. Na terenach, o których mowa w ust. 1 i 2 dopuszcza się realizację obiektów technicznych i usług publicznych oraz usług z grupy oznaczonej symbolem KS – pod warunkiem nie kolidowania z przeznaczeniem podstawowym.
5. Wszystkie działania prowadzone na wyznaczonych terenach U nie mogą naruszać ustaleń obowiązujących dla stref polityki przestrzennej, w obszarze których są one położone.

#### § 32

1. Wyznacza się „**tereny usług nauki – UN**” z podstawowym przeznaczeniem gruntów pod usługi nauki i szkolnictwa wyższego wraz z programem komplementarnym jak też towarzyszącym funkcji podstawowej.
2. Na terenach, o których mowa w ust. 1 ustala się:
  - 1) nieprzekraczalną linię zabudowy kubaturowej – zgodnie z regulacją przepisów szczególnych, chyba że na rysunku planu pokazano inaczej,
  - 2) możliwość wymiany, rozbudowy, przebudowy i zmiany sposobu użytkowania istniejących obiektów, pod warunkiem zachowania podstawowego przeznaczenia terenu,
  - 3) możliwość realizacji nowych obiektów na terenach niezabudowanych, przy czym wysokość nowo realizowanych obiektów powinna być zgodna z zasadami zagospodarowania terenu, wynikającymi z ustaleń dla każdej ze stref polityki przestrzennej, obejmującej teren planowanej inwestycji,
  - 4) urządzenie terenów zieleni.
3. Wszystkie działania prowadzone na wyznaczonych terenach UN nie mogą naruszać ustaleń obowiązujących dla stref polityki przestrzennej, w obszarze których są one położone.

#### § 33

1. Wyznacza się „**tereny sportowo-rekreacyjne – SR1**” z podstawowym przeznaczeniem gruntów pod zabudowę obiektami kubaturowymi o funkcji sportowo-rekreacyjnej wraz z programem komplementarnym jak też towarzyszącym funkcji podstawowej.
2. Na terenach, o których mowa w ust. 1 ustala się:
  - 1) nieprzekraczalną linię zabudowy kubaturowej – zgodnie z regulacją przepisów szczególnych, chyba że na rysunku planu pokazano inaczej,
  - 2) możliwość wymiany, rozbudowy, przebudowy i zmiany sposobu użytkowania istniejących obiektów, pod warunkiem zachowania podstawowego przeznaczenia terenu,
3. Wszystkie działania prowadzone na wyznaczonych terenach SR1 nie mogą naruszać ustaleń obowiązujących dla stref polityki przestrzennej, w obszarze których są one położone.

4. Wszystkie działania prowadzone na wyznaczonych terenach AGc nie mogą naruszać zasad obowiązujących dla stref polityki przestrzennej, w obszarze których są one położone.

#### § 37

1. Wyznacza się „**tereny aktywności gospodarczej na wydzielonych działkach z towarzyszącą funkcją mieszkaniową – AG/M4**” z podstawowym przeznaczeniem gruntów pod realizację obiektów dla różnych form działalności takich jak np.: średnia i drobna wytwórczość, rzemiosło produkcyjne, warsztaty naprawcze i remontowe, z niezbędnym zapleczem socjalno-administracyjnym z dopuszczeniem funkcji mieszkaniowej.
2. Na terenach, o których mowa w pkt 1 ustala się:
  - 1) nieprzekraczalną linię zabudowy mieszkaniowej i układ podziałów wewnętrznych – zgodnie z rysunkiem planu,
  - 2) wymóg zachowania strefy uciążliwości oraz zapewnienia odpowiedniej ilości miejsc parkingowych w granicach własnych posesji,
  - 3) dla inwestycji mogącej powodować potencjalne zagrożenie dla otoczenia, niezbędne jest wykonanie w zakresie określonym przez przepisy szczególne, oceny oddziaływania jej na środowisko.
3. Na terenach, o których mowa w ust. 1 dopuszcza się:
  - 1) lokalizację nieprzewidzianych w rysunku planu obiektów i urządzeń infrastruktury technicznej w ilości niezbędnej dla potrzeb użytkowników, oraz innych urządzeń i obiektów związanych z funkcją podstawową,
  - 2) korektę podziałów wewnętrznych zmierzających do powiększania działek w granicach terenu wyznaczonego liniami rozgraniczającymi lub jego części, pod warunkiem zachowania relacji zewnętrznych oraz nienaruszania interesów osób trzecich.
4. Wszystkie działania prowadzone na wyznaczonych terenach AG/M4 nie mogą naruszać zasad obowiązujących dla stref polityki przestrzennej, w obszarze których są one położone.

#### § 38

1. Wyznacza się „**tereny zieleni publicznej – ZP**” z podstawowym przeznaczeniem gruntów pod parki, skwery i zieleńce.
2. Tereny, o których mowa w ust. 1 tworzą w obszarze miasta system terenów biologicznie czynnych, wspomagający podstawowy układ ekologiczny miasta, wzbogacony o funkcje uzupełniające – rekreację oraz usługi towarzyszące podlegające specjalnym rygorom.
3. Na terenach, o których mowa w ust. 1 ustala się:
  - 1) zakaz przekształcania powierzchni terenu w szczególności poprzez niszczenie naturalnej rzeźby,
  - 2) zakaz samowolnego wycinania drzew i krzewów nieowocowych,
  - 3) zakaz lokalizacji obiektów nie związanych z podstawową funkcją terenu,
  - 4) ochronę przed zmianą użytkowania i zagospodarowania pod inne funkcje,
4. Na terenach, o których mowa w ust. 1 dopuszcza się w wyznaczonych w rysunku planu rejonach realizację terenowych urządzeń sportowo-rekreacyjnych ( **SR2** ) oraz usługowych ( **U** ) – związanych wyłącznie z obsługą funkcji podstawowej.
5. Wszystkie działania prowadzone na wyznaczonych terenach ZP nie mogą naruszać zasad obowiązujących dla stref polityki przestrzennej, w obszarze których są one położone.





## § 42

1. Wyznacza się „**tereny ogrodów działkowych – R4**” z podstawowym przeznaczeniem gruntów pod prowadzenie ogrodów działkowych wraz z urządzeniami komplementarnymi takimi jak: drogi, parkingi, ogrodzenia, altany, urządzenia nawadniające, sanitariaty, pomieszczenia administracyjne, socjalne i gospodarcze przeznaczone do zaspokajania wspólnych potrzeb użytkowników działek.
2. Na terenach, o których mowa w ust. 1 obowiązuje zakaz:
  - 1) realizacji obiektów przeznaczonych na stały pobyt ludzi,
  - 2) wydzielania działek ogrodniczych na terenach wyznaczonych planem zagospodarowania ogrodu pod urządzenie ogólnodostępnych terenów rekreacyjnych do korzystania przez wszystkich użytkowników ogrodu.
3. Wszystkie działania prowadzone na wyznaczonych terenach R4 nie mogą naruszać zasad obowiązujących dla stref polityki przestrzennej, w obszarze których są one położone.

## § 43

Wyznacza się „**tereny urządzeń transportu lotniczego - KL**” z przeznaczeniem gruntów pod lądowisko helikopterów transportu sanitarnego ratownictwa medycznego.

## § 44

1. Wyznacza się „**tereny urządzeń komunikacyjnych – KS**” z podstawowym przeznaczeniem gruntów pod: urządzenia komunikacji zbiorowej (dworce, zajezdnie, stacje obsługi), obiekty usług technicznych motoryzacji (stacje obsługi, myjnie, zajezdnie, bazy samochodowe, salony sprzedaży itp.), stacje paliw płynnych i gazowych z zapewnieniem w zagospodarowaniu działki udziału terenów zieleni, realizowanej w formie zarówno dekoracyjnej jak również rekreacyjno-wypoczynkowej.
2. Na terenach, o których mowa w ust. 1 dopuszcza się:
  - 1) lokalizacje zapleczy administracyjno-socjalnych dla jednostek eksploatujących,
  - 2) lokalizacje sieci i urządzeń infrastruktury technicznej w ilości niezbędnej dla potrzeb użytkowników oraz innych urządzeń i obiektów związanych z funkcją podstawową,
  - 3) wzbogacenie programu podstawowego o program usługowy obejmujący handel, gastronomię, miejsca noclegowe.
3. Obiekty lub urządzenia, o których mowa w ust. 2 można lokalizować pod warunkiem:
  - 1) dostosowania do charakteru i wymagań przeznaczenia podstawowego,
  - 2) nienaruszenia ustaleń obowiązujących dla stref polityki przestrzennej.

## § 45

1. Wyznacza się „**tereny urządzeń komunikacyjnych - KS1**” z podstawowym przeznaczeniem gruntów pod parkingi, parkingo-garaże i garaże z zapewnieniem udziału zieleni w zagospodarowaniu działki, w tym zwłaszcza różnych form zieleni wysokiej.
2. Na terenach intensywnego zainwestowania miejskiego, w tym głównie w terenach budownictwa mieszkaniowego wielorodzinnego, preferuje się realizacje parkingów wielopoziomowych.
3. Na terenach, o których mowa w ust.1 dopuszcza się lokalizacje sieci i urządzeń infrastruktury technicznej w ilości niezbędnej dla potrzeb użytkowników oraz innych urządzeń i obiektów związanych z funkcją podstawową.
4. Obiekty lub urządzenia, o których mowa w ust. 3 można lokalizować pod warunkiem:
  - 1) dostosowania do charakteru i wymagań przeznaczenia podstawowego
  - 2) nienaruszania ustaleń obowiązujących dla stref polityki przestrzennej.

§ 46

Wyznacza się „**tereny urządzeń komunikacji miejskiej – KS 2**” z podstawowym przeznaczeniem gruntów pod pętle nawrotowe oraz zajezdnie autobusowe.

§ 47

1. Wyznacza się „**tereny komunikacji pieszej – KX**” z podstawowym przeznaczeniem gruntów pod tereny wydzielonych ciągów pieszych.
2. Na terenach, o których mowa w ust. 1 dopuszcza się realizację ścieżek rowerowych oraz lokalizację sieci i urządzeń infrastruktury technicznej.
3. Szerokość ciągów pieszych przyjmuje się zgodnie z rysunkiem planu w skali 1:2000.

§ 48

1. Wyznacza się „**tereny komunikacji pieszo-jezdnej - KX 1**” z podstawowym przeznaczeniem gruntów pod wydzielone ciągi komunikacyjne pieszo-jezdne jako drogi wewnętrzne, zapewniające dojścia i dojazdy do działek budowlanych.
2. Na terenach, o których mowa w ust. 1 dopuszcza się realizację ścieżek rowerowych oraz lokalizację sieci i urządzeń infrastruktury technicznej.
3. Szerokość ciągów przyjmuje się zgodnie z rysunkiem planu w skali 1:2000.

§ 49

1. Wyznacza się „**tereny tras komunikacyjnych - KD..**” z podstawowym przeznaczeniem gruntów pod tereny dróg (ulic) publicznych i urządzeń z nimi związanych, wynikających z docelowych transportowych i innych funkcji drogi.
2. Na terenach, o których mowa w ust. 1 ustala się przebieg dróg (ulic) oznaczonych wg klas:
  - 1) .. **GP** - drogi (ulice) główne ruchu przyspieszonego,
  - 2) ... **G** - drogi (ulice) główne,
  - 3) ... **Z** - drogi (ulice) zbiorcze,
  - 4) ... **L** - drogi (ulice) lokalne,
  - 5) ... **D** - drogi (ulice) dojazdowe,z uwzględnieniem terenów zieleni, spełniającej rolę estetyczną oraz ochrony przed nadmiernym hałasem, wibracjami, zanieczyszczeniami powietrza, wody i gleb. Szerokość pasa technicznego ulicy w liniach regulacyjnych, przyjmuje się zgodnie z rysunkiem planu w skali 1:2000.
3. Ustalone przebiegi i klasy dróg (ulic), o których mowa w ust. 1 i 2 oznacza się stosownie do zaliczonej kategorii:
  - 1) ... - **K** - drogi (ulice) krajowe,
  - 2) ... - **W** - drogi (ulice) wojewódzkie,
  - 3) ... - **P** - drogi (ulice) powiatowe,
  - 4) ... - **G** - drogi (ulice) gminne.
4. Dla poszczególnych dróg (ulic) określonych w ust.2 ustala się szerokości w liniach rozgraniczających
  - 1) głównych ruchu przyspieszonego (**KDGP**) - 40 - 60 m,
  - 2) głównych (**KDG**) - 35 – 50m,
  - 3) zbiorczych (**KDZ**) - 20 - 40m,
  - 4) lokalnych (**KDL**) - 12 – 30m,
  - 5) dojazdowych (**KDD**) - 10 – 20 m.
5. Dla ulic klasy zbiorczej oznaczonej symbolem **KDZ** i wyższych oznaczonych symbolami **KDGP** i **KDG** wyklucza się zjazdy indywidualne. Dopuszcza się zjazdy z ulic klasy **Z** i **G**

- w wyjątkowych przypadkach uzasadnionych trudnymi warunkami terenowymi lub istniejącym zagospodarowaniem, po uzyskaniu zgody właściwego zarządcy drogi.
6. Dla dróg gminnych klasy **D** dopuszcza się w uzasadnionych przypadkach wynikających z istniejącego zainwestowania i uwarunkowań terenowych, zmniejszenie ich szerokości w liniach regulacyjnych do 8.0m.
  7. Na terenach, o których mowa w ust.1 dopuszcza się:
    - 1) realizację urządzeń komunikacyjnych związanych z eksploatacją dróg,
    - 2) lokalizację urządzeń infrastruktury technicznej,
    - 3) lokalizację ścieżek rowerowych,
    - 4) lokalizację obiektów niezwiązanych stale z gruntem (np. kioski uliczne, słupy ogłoszeniowe, reklamy) pod warunkiem, że sytuowanie ich nie wywoła kolizji z infrastrukturą techniczną i nie spowoduje zagrożenia bezpieczeństwa ruchu drogowego, po uzyskaniu zgody właściwego zarządcy drogi,
    - 5) korektę wyznaczonych linii rozgraniczających ulic, jeżeli to wynika z rozwiązań szczegółowych na etapie opracowania projektu budowlanego.
  8. Obiekty lub urządzenia, o których mowa w ust. 7 można lokalizować pod warunkiem:
    - 1) dostosowania do charakteru i wymagań przeznaczenia podstawowego,
    - 2) nienaruszenia ustaleń obowiązujących dla stref polityki przestrzennej.

#### § 50

1. Wyznacza się „**tereny urządzeń elektroenergetyki – IT 1**” z przeznaczeniem gruntów pod:
  - 1) realizację nowych stacji transformatorowych wewnętrznych wolnostojących,
  - 2) wydzielenie działki pod istniejące stacje transformatorowe.
2. Dopuszcza się możliwość wyznaczenia nowych terenów pod realizację stacji transformatorowych, które nie uwzględniono w rysunku planu o ile uzasadnione jest to wzrostem zapotrzebowania mocy.
3. Na terenach zabudowy wielorodzinnej, usługowej i przemysłowej przewiduje się realizację stacji transformatorowych w miejscach określonych w planach zagospodarowania określonych działek, w ilości uzasadnionej wzrostem zapotrzebowania mocy.

#### § 51

1. Wyznacza się „**tereny urządzeń elektroenergetyki – IT 2**” z przeznaczeniem gruntów pod:
  - 1) realizację nowych Rozdzielni Sieciowych,
  - 2) wydzielenie działki pod istniejące Rozdzielnie Sieciowe.
2. Dla budynków nowych Rozdzielni Sieciowych realizowanych na podstawie indywidualnych projektów wyznacza się tereny o powierzchni min. 10m x 20m.

#### § 52

1. Wyznacza się „**tereny urządzeń elektroenergetyki – IT 3**” z przeznaczeniem gruntów pod:
  - 1) realizację nowych Głównych Punktów Zasilających,
  - 2) wydzielenie działki pod istniejące Główne Punkty Zasilające.
2. Dla nowych **GPZ** wyznacza się tereny o powierzchni min. 50m x 50.

## § 53

Wyznacza się „**tereny urządzeń zaopatrzenia w wodę – IT5**” z przeznaczeniem gruntów pod:

- 1) lokalizację ujęć wód podziemnych,
- 2) lokalizację stacji wodociągowych.

## § 54

Wyznacza się „**tereny urządzeń energetyki cieplnej – IT8**” z przeznaczeniem gruntów pod lokalizację grupowych węzłów ciepłych z dopuszczeniem funkcji usługowej nie kolidującej z podstawowym przeznaczeniem terenu.

## § 55

Wyznacza się „**tereny urządzeń gazownictwa – IT9**” z przeznaczeniem gruntów pod lokalizację stacji redukcyjnych drugiego stopnia redukcji.

## § 56

1. Wyznacza się „**tereny urządzeń telekomunikacji – IT 10**” z przeznaczeniem gruntów pod istniejące automatyczne centrale telefoniczne i inne terenowe urządzenia telekomunikacyjne.
2. Realizację nowych central telefonicznych przewiduje się na terenach innych w ramach inwestycji wspólnych z innymi użytkownikami.

## § 57

1. Wyznacza się „**tereny innych urządzeń technicznych obsługi miasta IT/AG**” z przeznaczeniem gruntów pod bazy transportu miejskiego, zaplecza techniczne dysponentów sieci miejskich, bazy zieleni miejskiej, i.t.p.
2. Na terenach, o których mowa w ust. 1 zakłada się stałe dostosowywanie sposobu zagospodarowania terenu do bieżących potrzeb miasta.

## § 58

1. Wyznacza się „**tereny ciągów infrastruktury technicznej KXL**” z przeznaczeniem gruntów pod realizację ciągów i urządzeń infrastruktury technicznej.
2. Na terenach, o których mowa w ust. 1 ustala się zagospodarowanie w formie zieleni niskiej o naturalnym charakterze z zakazem sadzenia zieleni wysokiej, z dopuszczeniem komunikacji pieszej.

### **Rozdział III**

#### **Zasady zagospodarowania terenów według stref polityki przestrzennej**

## § 59

1. W celu zapewnienia właściwych warunków dla funkcjonowania przyrody oraz ochrony terenów o wysokich walorach przyrodniczych przed degradacją – ustanawia się **Strefę Ekologicznego Systemu Obszarów Chronionych ESOCH** - będącą fragmentem systemu ogólnomiejskiego.
2. Ochroną objęte zostają suche doliny, oraz inne formy zieleni wykazujące ciągłość przestrzenną, oznaczone na rysunku planu granicami systemu.
3. W granicach ESOCH obowiązuje zakaz:
  - 1) odprowadzania ścieków do wód i gruntu,

- 2) lokalizowania wszelkich nowych form zabudowy kubaturowej, w tym również zabudowy mieszkaniowej, poza wyznaczoną w planie strefą,
  - 3) zmiany makroprzekształceń rzeźby terenu, tworzenia nasypów ziemnych sytuowanych poprzecznie do osi suchych dolin,
  - 4) lokalizowania stacji benzynowych i kopalni surowców mineralnych,
  - 5) lokalizowania parkingów poza wyznaczonymi w planie dla obsługi ruchu rekreacyjnego,
  - 6) lokalizowania wszelkiego rodzaju składowisk odpadów, wylewisk nieczystości i grzebowisk zwierząt,
4. Zasady gospodarowania w obszarze objętym ESOCH podporządkowuje się funkcjom, dla których został on ustanowiony tzn. funkcjom ekologicznym i ochrony środowiska. Funkcją uzupełniającą jest rekreacja z dopuszczeniem realizacji wszelkich form terenowych urządzeń rekreacyjnych (ścieżki rowerowe, zadaszenia turystyczne, boiska do gier małych i t.p.).
  5. W obszarze ESOCH preferuje się wszelkie formy wzbogacania ekologicznego poprzez nasadzenia różnych form zieleni ozdobnej oraz zadrzewienia, które należy realizować w systemie gniazdowym w taki sposób, aby nie utrudniały one przewietrzania miasta.
  6. W granicach ESOCH dopuszcza się realizację podziemnej infrastruktury technicznej.

#### § 60

1. W celu ochrony i harmonijnego kształtowania krajobrazu kulturowego obszarów osadniczych związanych z dorzeczem Czechówki – na który składają się: ukształtowanie terenu, wraz z historycznie uformowanym jego pokryciem, zachowanym w układzie i/lub substancji, posiadającym znamiona zabytków - ustanawia się wielostrukturalną **Strefę ochrony i kształtowania krajobrazu kulturowego historycznych obszarów osadniczych wzdłuż doliny rzeki Czechówki - SOK 2**, w granicach wyznaczonych w rysunku planu.
2. Zasadniczymi wartościami podlegającymi ochronie w granicach strefy są :
  - 1) relikty archeologiczne wraz z warstwami kulturowymi,
  - 2) historycznie wykształcony zasadniczy układ drożny zawierający, w szczególności, ulice: dr. W.Chodźki, Choiny, M. Wyrwasa i Poligonową,
  - 3) pozostałości dawnych założeń osadnictwa wiejskiego jak np. wyodrębnione siedliska, układy polowe, pozostałości stawów itp.,
  - 4) oraz inne obiekty o wartościach zabytków (między innymi: kapliczki i krzyże przydrożne, pomniki, przydrożne szpalery drzew i inne.).
3. W granicach strefy wyodrębnia się **Strefę Ochrony i Kształtowania Krajobrazu Kulturowego B 32**, o charakterze parku kulturowego – obejmującą Starokatolicki kościół Mariawitów przy ul. Paganiniego nr 1 wraz z otoczeniem, w granicach wskazanych w rysunku planu.
4. W obrębie **Strefy Ochrony i Kształtowania Krajobrazu Kulturowego B 32** ochronie podlega, na podstawie wpisu do rejestru zabytków Województwa Lubelskiego, budynek kościoła Mariawitów p.w. Matki Bożej Nieustającej Pomocy.  
*Nr wpisu do rejestru zabytków: A/814.*
  - 1) Podstawowe działania w tej strefie obejmują ochronę i konserwację istniejącej bryły kościoła.
  - 2) W strefie obowiązuje ochrona ekspozycji lokalnych walorów krajobrazowych kościoła Mariawitów przez zakaz wprowadzania kolizyjnych dominant i przesłon w obszarze jego widoczności.



- wynikające z potrzeb użytkowania zgodnie z ustaleniami planu, w tym także prowadzenia nowych dróg, o ile nie są sprzeczne z celami ustanowienia strefy,
- 2) ochrona przez zabudową dna i wyznaczonych w planie stoków dolin i wąwozów,
  - 3) zachowanie terenów otwartych o tradycyjnym dla strefy użytkowaniu w obszarach nie przewidzianych w planie pod zabudowę,
  - 4) kształtowanie układów przestrzennych ulic i dróg w oparciu o studia widokowe stanowiące integralną część opracowania projektowego i z zastosowaniem elementów kształtujących ich walory estetyczne (jak np. szpalery drzew, oświetlenie, „detal uliczny”).
4. W obrębie strefy ustala się ograniczenia wysokości i wprowadza się ogólne określenie charakteru dachów budynków, podyktowane wymogiem harmonizowania krajobrazu miejskiego w obrębie przewidzianych planem przekształceń zainwestowania terenów :
- 1) dla obszarów M2 i M3 wprowadza się ograniczenie wysokości zabudowy do 4 kondygnacji naziemnych i zalecenie stosowania dachów o spadkach od 30 do 40 stopni. Pożądane jest stosowanie czwartej kondygnacji użytkowej w poddaszach budynku,
  - 2) dla obszarów M4 i M5 wprowadza się ograniczenie wysokości zabudowy do 2 kondygnacji naziemnych i zalecenie stosowania dachów o spadkach od 30 do 40 stopni,
  - 3) dla obszarów AG wprowadza się ograniczenie wysokości zabudowy do 10 metrów.

#### § 62

1. W celu poprawy krajobrazu kulturowego miasta i harmonijnego współistnienia historycznych, tradycyjnych i współczesnych form zainwestowania ustanawia się **Strefę Rekultywacji i Kontynuacji Tradycji SRiK 1** w granicach oznaczonych na rysunku planu.
  - 1) Zasadnicze wartości podlegające ochronie w granicach strefy stanowi historycznie wykształcony zasadniczy układ dróg i ulic.
2. W obrębie strefy **SRiK 1** ustanawia się **Strefę Kontynuacji Tradycji KNT3** w granicach wyznaczonych w rysunku planu, obejmującą zespół zabudowy domków oficerskich przy ul. ul. Kosmowskiej i Arsztajnowej.
3. W **strefie KNT3** działaniami podstawowymi są ochrona i konserwacja zachowanego układu urbanistycznego wraz ze skalą i charakterem tradycyjnego zainwestowania, z dopuszczeniem wymiany i uzupełnień zabudowy.
4. Równoległe z regulacjami dla strefy **SRiK 1** obowiązują w jej części ustalenia zawarte w §§ 63, 64, 66, 65 – dotyczące ochrony widokowej sylwety miasta realizowanej w ramach poniżej wymienionych struktur składających się na system ochrony:
  - 1) **ET 1 – Strefę Ochrony Bliskiego Tła Panoramy Śródmieścia,**
  - 2) **ET2 – Strefę Ochrony Dalekiego Tła Panoramy Śródmieścia,**
  - 3) **EZ – Strefę Ochrony Krajobrazu Otwartego z Daleką Ekspozycją Zewnętrzną,**
  - 4) **DW – Strefę Ochrony Dalekich Widoków Sylwety Miasta Historycznego DW (z punktami widokowymi DW1, DW7a i DW7b, DW9).**
5. Na obszarach położonych w **strefie SRiK 1** działaniami podstawowymi są: integracja i kreacja układów przestrzennych z podkreśleniem tożsamości krajobrazowej wyżej wymienionych zespołów sąsiedzkich oraz rekultywacja i rewaloryzacja wartości naturalnych i kulturowych zniszczonych lub zagrożonych w procesie chaotycznej urbanizacji.
6. Na obszarach położonych w **strefie SRiK 1** wymagane jest utrzymanie skali i charakteru zabudowy w formie nie kolidującej z lokalną tradycją i z walorami krajobrazu – w tym

ograniczenie powstawania nieuzasadnionych dominant przestrzennych (wysokościowych lub/i kubaturowych).

7. Zabytki podlegające indywidualnej ochronie w granicach **SRiK 1:**

Pozostałości zespołu dworskiego Lubomelszczyzna, ul. Północna u zbiegu z al. Kompozytorów Polskich – relikty piwnic na skarpie doliny rzeki Czechówki.

1) Wszelkie prace lub zmiany w obrębie zachowanych relikwów piwnic i ich bezpośredniego sąsiedztwa wymagają zgłoszenia organowi administracji budowlanej, poprzedzonego uzyskaniem pozytywnej opinii organu administracyjnego właściwego w zakresie ochrony zabytków,

2) Kapliczka murowana ul.dr W. Chodźki, obiekt ujęty w spisie ewidencyjnym zabytków jako dobro kultury.

a) Wszelkie prace powodujące zmiany formy architektoniczno-plastycznej lub zmiany lokalizacji kapliczki wymagają zgłoszenia organowi administracji budowlanej, poprzedzonego uzyskaniem pozytywnej opinii organu administracyjnego właściwego w zakresie ochrony dóbr kultury.

§ 63

1. W celu zachowania harmonijności widokowej terenów znajdujących się w polu obserwacji (z kierunków południowego i wschodniego) bliskiego planu widoku sylwety miasta z jej głównym przedmiotem ochrony (zespołami urbanistycznymi Starego Miasta i Śródmieścia, wpisanymi do rejestru zabytków województwa lubelskiego –Nr A/153), a także z uwagi na konieczność niezakłócenia i nieprzesłonięcia panoramy miasta lub jej części ustanawia się **strefę ochrony bliskiego tła panoramy śródmieścia ET 1** w granicach wyznaczonych na rysunku planu.

1) Na obszarach położonych w strefie działaniem podstawowym jest ochrona gabarytu i formy.

2) W obrębie strefy dopuszcza się działania zmierzające do przywracania harmonijności widoków panoramy miasta przez osłabianie negatywnego oddziaływania zbyt wysokich obiektów i zespołów usytuowanych wewnątrz strefy, a widocznych w bliskim tle wspomnianej sylwety. Dopuszczalnymi działaniami są: obniżenie, usunięcie, lub zmiany zwieńczenia zbyt wysokich budynków, maskowanie ich umiejętnie użytym kolorem lub parawanami zieleni.

3) Wprowadzanie nowych budynków wysokich (powyżej 4 kondygnacji), a także budynków silnie eksponowanych, w obrębie strefy ET1 wymaga wykazania braku sprzeczności z celami ustanowienia strefy poprzez analizę widokową stanowiącą integralną część projektu budowlanego.

4) W obrębie strefy dopuszcza się możliwość nadbudowy budynków istniejących pod warunkiem, że nowy gabaryt nie będzie przewyższał gabarytu charakterystycznego dla danego miejsca, tj. gabarytu przeważającej części budynków, oraz przy wykazaniu braku sprzeczności z celami ustanowienia strefy poprzez analizę widokową stanowiącą integralną część projektu budowlanego.

5) Na obszarach położonych w obrębie strefy zakazuje się przekraczanie gabarytu zabudowy charakterystycznego dla danego miejsca, a także wprowadzania obiektów silnie eksponowanych – dominant i subdominant – mogących stać w sprzeczności z celami ustanowienia strefy.

§ 64

1. W celu zachowania neutralności widokowej terenów znajdujących się w polu obserwacji (z kierunków południowego i wschodniego) sylwety miasta z jej głównym przedmiotem



ochrony (zespołami urbanistycznymi Starego Miasta i Śródmieścia, wpisanymi do rejestru zabytków województwa lubelskiego – Nr A/153 ) ustanawia się **strefę ochrony dalekiego tła panoramy śródmieścia ET2**, w granicach wyznaczonych na rysunku planu.

- 1) Na obszarach położonych w strefie działaniem podstawowym jest przywracanie harmonijności widoków panoramy miasta przez osłabianie negatywnego oddziaływania zbyt wysokich obiektów i zespołów usytuowanych wewnątrz strefy, a widocznych w dalekim tle wspomnianej sylwety. Dopuszczalnymi działaniami są: obniżenie, usunięcie lub zmiany zwieńczenia zbyt wysokich budynków, maskowanie ich umiejętnie użytym kolorem lub parawanami zieleni.
- 2) Wprowadzanie nowych budynków wysokich (powyżej 4 kondygnacji) w obrębie strefy ET2 wymaga wykazania braku sprzeczności z celami ustanowienia strefy poprzez analizę widokową stanowiącą integralną część projektu budowlanego.

#### § 65

1. W celu ochrony dalekich widoków zabytkowej sylwety historycznego zespołu miejskiego z głównych traktów komunikacyjnych (chronionego na podstawie wpisu do rejestru zabytków woj. lub. Nr A/153) ustanawia się **Strefę Ochrony Dalekich Widoków Sylwety Miasta Historycznego DW**, w granicach wyznaczonych w rysunku planu.

- 1) W obrębie strefy DW wprowadza się ograniczenia gabarytów zabudowy zgodnie z celami ustanowienia strefy, w oparciu o następujący warunek:
  - a) Dla nowych obiektów kubaturowych powstających w granicach strefy wymagane jest - poprzez analizę widokową stanowiącą integralną część projektu budowlanego - wykazanie ich neutralności widokowej z wyznaczonego punktu obserwacji dalekiego widoku, tj. punktu DW 1(okolice ul. Związkowej i Bursaki), DW7a (okolice skrzyżowania al. M. Smorawińskiego i al. Kompozytorów Polskich), DW 7b (okolice skrzyżowania ul. Choiny i al. M. Smorawińskiego) oraz DW9 (wiadukt łączący ul. J. Poniatowskiego z al. M. Smorawińskiego) zlokalizowanych zgodnie z rysunkiem planu.

#### § 66

1. Ustanawia się **Strefę Ochrony Krajobrazu Otwartego z Daleką Ekspozycją Zewnętrzną EZ** w granicach oznaczonych na rysunku planu. Celem ustanowienia strefy jest takie kształtowanie wyznaczonego granicami strefy obszaru, aby nie zakłócać ekspozycji zewnętrznej (czynnej) dla historycznie uzasadnionego punktu widokowego wieży – donżonu Zamku Lubelskiego, a także z wieży Trynitarzkiej – obiektów chronionych wpisem do rejestru zabytków woj. lubelskiego pod Nr: A/161 – donżon wraz z zespołem zamkowym; A/245 – wieża wraz z zespołem zabudowań pojezuickich.

- 1) W granicach strefy ogranicza się wysokość zabudowy kubaturowej tak, aby w widoku z tarasu widokowego Wieży Trynitarzkiej lub wieży-donżona na Wzgórzu Zamkowym nie przysłaniała ona widoku horyzontu lecz wpisywała się poniżej tej linii oraz podkreślała linię ukształtowania terenu bez niwelacji i zróżnicowań.

#### § 67

Wyznacza się „**strefę miejską – Y 2**” - obejmującą obszary o intensywnym stopniu zurbanizowania, realizowanym jako różnorodne formy zainwestowania, o dominujących

funkcjach miastotwórczych – a więc zespoły mieszkaniowe i zgrupowania aktywności gospodarczej, wraz z infrastrukturą komunikacyjną i zespołami zieleni.

**1. Dla strefy miejskiej ustala się następujące wymogi:**

- 1) zabudowa powinna posiadać charakter miejski i wielkomiejski, z preferencją dla kształtowania zespołów zabudowy wielorodzinnej w formie kwartałów zabudowy, z usługami w parterach od strony ulicy. Zagospodarowanie fragmentu terenu wyznaczonego liniami rozgraniczającymi pod funkcję mieszkaniową, warunkowane jest opracowaniem całościowym, stanowiącym integralną część projektu architektoniczno – budowlanego, uwzględniającego powiązania obszaru inwestycji z terenami przyległymi tj. komunikacyjne, funkcjonalne, krajobrazowe i infrastrukturalne z uwzględnieniem podziału inwestycji na etapy realizacji. Opracowanie to powinno być poprzedzone scaleniem gruntów w granicach całego terenu wyznaczonego liniami rozgraniczającymi lub co najmniej w części oznaczonej w rysunku planu postulowaną linią podziału terenu o tym samym przeznaczeniu, co pozwoli na racjonalne kształtowanie struktury funkcjonalno-przestrzennej zespołów mieszkaniowych tj. określenie zasad kształtowania zabudowy, wydzielenie ciągów komunikacyjnych i infrastrukturalnych, zieleni w tym placyków zabaw dla dzieci najmłodszych i miejsc rekreacyjnych dla osób starszych i niepełnosprawnych,
- 2) na terenach zabudowy jednorodzinnej obowiązuje ochrona funkcji mieszkaniowej. Możliwość wprowadzenia programów usługowych musi być każdorazowo uzasadnione analizą wpływu przewidzianego do realizacji programu na prawidłowe funkcjonowanie działek sąsiednich i wykazania braku kolizyjności, chyba że ustalenia planu w części graficznej zawierają dyspozycje w tym zakresie,
- 3) na terenach rezerwowanych pod koncentrację usług wszystkich poziomów oraz pod realizację programu aktywizacji gospodarczej, zagospodarowanie fragmentu terenu wyznaczonego liniami rozgraniczającymi pod te funkcje, warunkowane jest opracowaniem dla całego obszaru koncepcji realizacyjnej, która określi zasady kompozycji przestrzennej oraz obsługi komunikacyjnej i technicznej z uwzględnieniem podziału na etapy realizacji.,
- 4) wysokość realizowanych obiektów dostosować należy do wymogów zawartych w ustaleniach dla stref ochrony widokowej,
- 5) małe obiekty kubaturowe, uzupełniające zabudowę osiedla ( pawilony usługowe, kioski, garaże ) powinny być projektowane jako skomponowane z istniejącą zabudową z zapewnieniem obsługi komunikacyjnej wyłącznie od istniejącego układu ulicznego,
- 6) dla zabudowy mieszkaniowej – zapewnienie 1 miejsca parkingowego na 1 mieszkanie w granicach działki lub w zespole zabudowy stanowiącym jedno zadanie inwestycyjne,
- 7) dla obiektów usługowych – zapewnienie 1 miejsca parkingowego na każde 20 m<sup>2</sup> powierzchni użytkowej usług w granicach działki lub w zespole zabudowy stanowiącym jedno zadanie inwestycyjne,
- 8) dla terenów mieszkaniowych w granicach lokalizacji – przeznaczenie co najmniej 50% powierzchni terenu wolnego od zabudowy na zieleni i tereny biologicznie czynne,
- 9) dla zbiorczych parkingów naziemnych powyżej 10 miejsc – wprowadzenie zieleni towarzyszącej w ilości co najmniej 20% powierzchni terenu przeznaczonego na parking, oraz wprowadzenie zadrzewienia w ilości min. 1 drzewo na 2 miejsca parkingowe,
- 10) dla obiektów o szczególnie eksponowanej lokalizacji (jak np. zamknięcia widokowe głównych ciągów komunikacyjnych) właściwy organ administracji samorządowej może zażądać od inwestora spełnienia następujących warunków:

- a) sporządzenia ekspertyzy wpływu inwestycji na krajobraz kulturowy, w tym ekspertyzy widokowej, oraz jej pozytywnego zaopiniowania przez organ administracji właściwy do ochrony dóbr kultury,
- b) przedłożenia właściwym organom opiniodawczym wariantowych koncepcji urbanistyczno-architektonicznych celem wyboru najlepszego wariantu,
- c) przeprowadzenia konkursu architektonicznego dla wyłonienia przez sąd konkursowy koncepcji architektoniczno-urbanistycznej przeznaczonej do realizacji,

**2. W strefie miejskiej zakazuje się:**

- 1) wprowadzania zabudowy na działkach i terenach pozbawionych możliwości zapewnienia dostępu do podstawowych systemów sieci miejskich, zaopatrzenia w elektryczność, wodę oraz odbioru ścieków komunalnych,
- 2) wprowadzania dogęszczeń zabudowy zespołów mieszkaniowych o ile nie może być spełniony warunek zawarty w pkt 1, podpkt 6,
- 3) degradacji funkcjonalnej i przestrzennej istniejących zespołów zabudowy, w tym obniżania warunków środowiskowych zespołów mieszkaniowych przez wprowadzanie funkcji kolizyjnych, znaczącą redukcję dostępu światła słonecznego i eliminację zieleni przydomowej,

**3. W strefie miejskiej zaleca się:**

- 1) renowację i harmonijne uzupełnienia istniejącej tkanki miejskiej, z dążeniem do porządkowania wyrazu przestrzennego istniejących zespołów zabudowy;
- 2) modernizację i uzupełnienia miejskiego układu komunikacyjnego z dbałością o estetykę ciągów komunikacyjnych i o ochronę zieleni przyulicznej,
- 3) ochronę i pielęgnację terenów zielonych rekultywację terenów zdegradowanych poprawę walorów kompozycyjnych przestrzeni publicznych dla poprawy warunków ekologicznych środowiska zamieszkania i dla humanizacji zagospodarowania terenów aktywności gospodarczej,
- 4) zapewnienie prawidłowej obsługi infrastrukturalnej terenów inwestowanych z dążeniem do prowadzenia sieci inżynierskich w kanałach zbiorczych,
- 5) rekompozycję zdegradowanych przestrzennie i funkcjonalnie fragmentów strefy;
- 6) przekształcanie istniejących dużych zespołów garażowych – o ile ich funkcja nie jest sprzeczna z planem – w zespoły garaży wielokondygnacyjnych,
- 7) dążenie do wprowadzania miejsc pracy w kompleksach mieszkaniowych, pod warunkiem zapewnienia harmonijnego, nie kolizyjnego współistnienia różnych funkcji.

§ 68

Wyznacza się „Strefę podmiejską Y3” – obejmującą tereny nieurbanizowane lub o stosunkowo niskiej intensywności zurbanizowania, stanowiącą wraz z terenami rolnymi i leśnymi przyległych gmin, strefę ochrony krajobrazowej i klimatycznej miasta.

**1. Dla strefy podmiejskiej ustala się następujące wymogi:**

- 1) ograniczenie intensywności zabudowy z wymogiem harmonizowania jej z krajobrazem,
- 2) w obszarach o dopuszczonej zabudowie - udział zieleni i terenów biologicznie czynnych powinien wynosić co najmniej 70 % powierzchni działki;
- 3) dla zabudowy realizowanej poza zasięgiem miejskiego systemu kanalizacji sanitarnej, do czasu jego realizacji dopuszcza się odprowadzenie ścieków do szczelnych szamb lub przydomowych oczyszczalni, jeśli położone są poza granicami stref ochrony ujęć wody,



## § 70

Ustanawia się „strefę koncentracji usług o charakterze dzielnicowym – Y2 C” w celu zintensyfikowania i skoordynowania działań inwestycyjnych, zmierzających do podniesienia rangi obszaru położonego w centrum dzielnicy mieszkaniowej Czechów.

1. Dla obszaru objętego strefą ustala się wiodącą funkcję ośrodka usługowego o charakterze dzielnicowym.
2. Granicą wyznaczonej strefy obejmuje się istniejący zespół mieszkalno-usługowy oraz istniejące obiekty usługowe, ustalając możliwość ewentualnego ich i sukcesywnego dopełniania programem usługowym, z wykluczeniem przekształcania programu usługowego w funkcje mieszkalne.
3. Na terenach zabudowywanych ustala się:
  - 1) realizację programu wyłącznie usługowego z zapewnieniem odpowiedniej ilości miejsc postojowych realizowanych w formie podziemnych garaży,
  - 2) intensywność wykorzystania terenu minimum 1.5 z realizacją obiektów o wysokich walorach architektonicznych,
  - 3) zakaz realizacji obiektów o wielkogabarytowej formie architektonicznej odpowiedniej dla zabudowy przemysłowej, a nie centrum usługowego dzielnicy,
  - 4) zakaz realizacji obiektów o funkcji składowej tj. wszelkiego rodzaju hurtowni.
4. W granicach wyznaczonej strefy obowiązuje wysoka jakość zagospodarowania poszczególnych działek, ze szczególnym kształtowaniem zieleni, która powinna być aranżowana w formy dekoracji wnętrz oraz małych skwerów z elementami małej architektury o funkcji estetycznej i rekreacyjnej (ławki, rzeźby, oczka wodne, fontanny).
5. Ciągi komunikacyjne przechodzące przez obszar objęty strefą, należy kształtować z preferencją dla ruchu pieszego, ze starannym aranżowaniem małej architektury i zieleni.
6. Elementy urządzania przestrzeni publicznych powinny być realizowane w ramach zagospodarowywania sąsiadujących z nimi posesji.

## § 71

Ustanawia się „strefę koncentracji usług o charakterze dzielnicowym – Y2 D” w celu podniesienia rangi obszaru położonego na obrzeżu dzielnicy mieszkaniowej Czechów, w sąsiedztwie zgrupowania terenów aktywności gospodarczej u zbiegu al Smorawińskiego i al. Spółdzielczości Pracy.

1. Granicą wyznaczonej strefy obejmuje się istniejący oraz realizowany zespół usługowy, stację paliw oraz tereny projektowanej zieleni publicznej o charakterze ogólnodostępnym, ustalając możliwość dopełniania programem usługowym oraz sportowo rekreacyjnym, który może być realizowany zarówno w formie urządzeń terenowych jak też i w formie obiektów kubaturowych.
2. Na terenach zabudowywanych ustala się:
  - 1) realizację programu wyłącznie usługowego, ze znacznym udziałem programu sportowo – rekreacyjnego, z zapewnieniem odpowiedniej ilości miejsc postojowych,
  - 2) realizację obiektów o wysokich walorach architektonicznych, ,
  - 3) zakaz realizacji obiektów o wielkogabarytowej formie architektonicznej odpowiedniej dla zabudowy przemysłowej, a nie centrum usługowego dzielnicy,
  - 4) zakaz realizacji obiektów o funkcji przemysłowo- składowej, w tym wszelkiego rodzaju hurtowni.
3. Dla terenów zieleni publicznej o charakterze parkowym ustala się:

- 1) realizację różnorodnego programu sportowo – rekreacyjnego zarówno w formie urządzeń terenowych jak też w formie obiektów kubaturowych, zawierającego np. korty tenisowe, boiska do różnych gier, ścieżki zdrowia, tor saneczkowy, miejsca do jazdy na wrotkach, rolkach, deskorolkach, rowerach, halę sportową, krytą pływalnię i inne.
  - 2) kształtowanie terenów zieleni podporządkowane funkcji sportowej, co wymaga uwzględnienia w zagospodarowaniu właściwego doboru gatunkowego roślin.
4. Obsługę komunikacyjną zewnętrzną obszaru podstrefy stanowią al. Spółdzielczości Pracy i al .M.Smorawińskiego oraz ulica lokalna Bursaki. Ciągi komunikacyjne przechodzące przez obszar objęty strefą, należy kształtować z preferencją dla ruchu pieszego, ze starannym aranżowaniem małej architektury i zieleni.

#### § 72

Ustanawia się „**Strefę ochrony zrealizowanych osiedli mieszkaniowych budownictwa wielorodzinnego przed dogęszczaniem ich programem mieszkaniowym - V 2**”.

1. W obszarze strefy obowiązuje zakaz zwiększania intensywności zabudowy mieszkaniowej, z wyjątkiem działań zmierzających do rewitalizacji osiedli tzn. poprawy jakości zamieszkania. Program tych działań **docelowo** powinien obejmować kompleksowo modernizację istniejących osiedli, polegającą m.in. na:
  - 1) docieplaniu istniejących budynków,
  - 2) wzbogacaniu elewacji o balkony, loggie, detale architektoniczne,
  - 3) uzupełnieniach kubaturowych przy „ślepych” szczytach budynków w formie dobudowy np. segmentu klatkowego z oknami w ścianie szczytowej, ewentualnie w formie łączników w przypadkach prostopadłych styków budynków, przy czym uzupełnienia te nie mogą stwarzać kolizji z komunikacją pieszą i kołową,
  - 4) wprowadzaniu usług w partery budynków,
  - 5) przebudowie wewnątrz osiedlowych i starannego zagospodarowania zielenią wraz z urządzeniami rekreacyjnymi (płace zabaw dla dzieci, boiska, korty, ogród osiedlowy),
  - 6) poprawie walorów kompozycyjnych przestrzeni publicznych.
2. **Działania doraźne** powinny obejmować zagospodarowywanie istniejących rezerw terenu z wykorzystaniem ich wyłącznie pod realizację programu usługowego lub parkingowego, bez prawa anektowania terenów wyznaczonych rysunkiem planu pod zieleni.
3. **Działania inwestycyjne** w obszarze strefy, warunkuje się opracowaniem dla poszczególnych osiedli koncepcji realizacyjnej, sporządzanej w oparciu o kompleksową analizę programowo-przestrzenną istniejącego stanu zagospodarowania. Koncepcje te powinny określać potrzeby w zakresie doinwestowania każdego z osiedli w brakujące elementy wyposażenia lub przebudowy istniejących oraz zasady realizacji inwestycji uwzględniające istniejące uwarunkowania.

#### § 73

Ustanawia się „**strefę ochrony walorów przyrodniczych i krajobrazowych obszaru Górek Czechowskich - K 1**” w celu zachowania i ochrony najbardziej wartościowych walorów przyrodniczych i krajobrazowych.

1. Granicą strefy objęto jeden z najcenniejszych przyrodniczo i krajobrazowo rejonów miasta, o charakterystycznej dla obszarów lessowych rzeźbie terenu, wykształconej w formie suchej erozyjno-denudacyjnej głębokiej doliny o przebiegu zbliżonym do południkowego, z licznie rozbudowanymi poprzecznie do niej dolinami bocznymi

- 3) na terenach przyległych do ulic układu podstawowego dopuszcza się realizację programów towarzyszących funkcji podstawowej z preferencją dla usług,
- 4) w obszarze strefy wyklucza się realizację programów mieszkaniowych – istniejąca zabudowa mieszkaniowa i gospodarcza może być poddawana jedynie remontom zabezpieczającym, bez możliwości rozbudowy i odtwarzania obiektów,
- 5) w obszarze strefy wyklucza się realizację zakładów produkcyjnych o uciążliwości wykraczającej poza granice własności oraz powodujących degradację środowiska naturalnego.

#### § 75

Ustanawia się „strefę lokalizacji wielkokubaturowych obiektów handlowo - usługowych o powierzchni sprzedaży powyżej 2000m<sup>2</sup>- X3” - obejmującą obszar zawarty między al. Spółdzielczości Pracy, ulicami Nasutowską i Dłotlice oraz drogą gruntową, ograniczającą strefę od północy.

1. W granicach strefy ustala się możliwość realizacji obiektów handlowo – usługowych o powierzchni sprzedaży powyżej 2000m<sup>2</sup> z ewentualną możliwością realizacji kompleksu usługowego o charakterze ogólnomiejskim, z zapewnieniem odpowiedniej ilości miejsc postojowych.
2. W obszarze strefy wyklucza się możliwość inwestowania w granicach obecnych własności. Warunkiem realizacji inwestycji jest opracowanie koncepcji zagospodarowania całości terenu wyznaczonego liniami rozgraniczającymi, przy czym wielkość działki przeznaczona pod indywidualną inwestycję nie może być mniejsza niż 5.0 ha.
3. Zaproponowany wewnętrzny układ dróg dojazdowych może być przekształcony i dostosowany do potrzeb przewidywanych inwestycji lub w przypadku jednorodnego zagospodarowania ulec likwidacji.
4. Wysokość realizowanych obiektów należy dostosować do wymogów zawartych w ustaleniach dla stref ochrony widoków.

### **Rozdział IV Przepisy końcowe**

#### § 76

Ustala się jednorazową opłatę od wzrostu wartości nieruchomości, o której mowa w art. 36 ust. 3 ustawy z dnia 7 lipca 1994r. o zagospodarowaniu przestrzennym w wysokości 30%.

#### § 77

Oryginał planu z matrycą i dokumentacją planu przechowywany jest w Urzędzie Miasta Lublin w Wydziale Strategii i Rozwoju.

#### § 78

Wykonanie uchwały powierza się Prezydentowi Miasta Lublin.

#### § 79

Uchwała wchodzi w życie po upływie 14 dni od dnia ogłoszenia w Dzienniku Urzędowym Województwa Lubelskiego.

Przewodniczący Rady Miasta Lublin

**dr Zbigniew Targoński**

