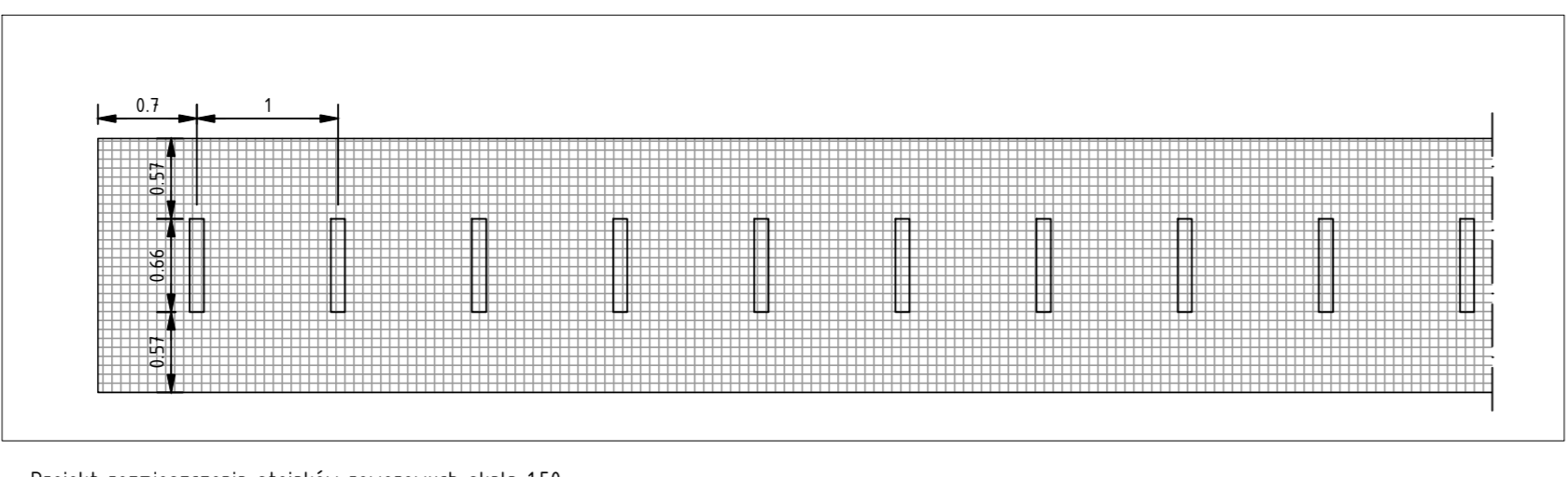


UWAGI I OZNACZENIA

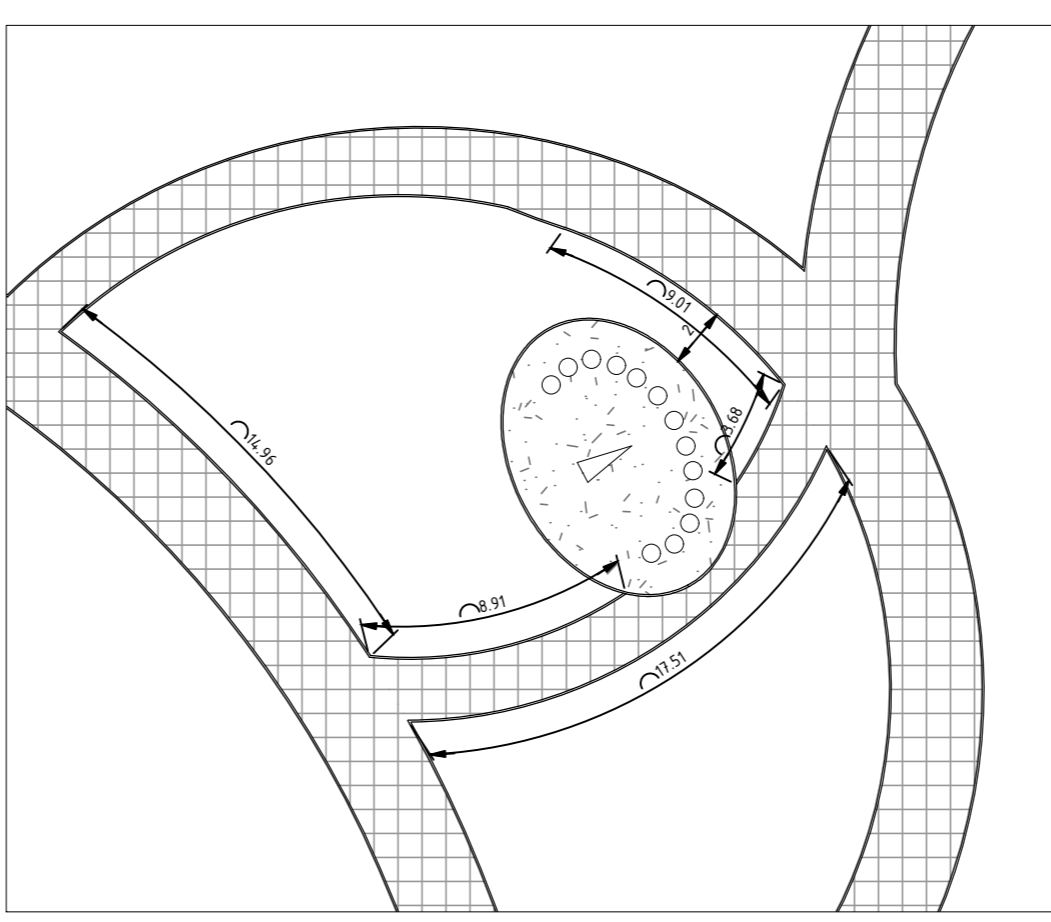
Legenda:

- A-JI granica sprzątnięcia, obszaru oddziaływania inwestycji
- granica projektowanego parku
- projektowane wejście do parku
- projektowana ścieżka rowerowa szerokość minimalna pow. 220,8m²
- projektowane aleje
- kositka betonowa bezfazowa pow. 485,9m²
- plac wypoczynkowy projektowana nawierzchnia żwirowa pow. 153,9m²
- projektowane aleje z kositki betonowej bezfazowej gr. 8 cm- dojazd dla MPWiK
- dojazd techniczny MPWiK trawnik zmaczynany gośkrata pow. 553,6m²
- obrzeże betonowe 8x23x100cm szare dł. cał. 1084m
- obrzeże betonowe 6x23x100cm szare dł. cał. 3784m
- nawierzchni betonowy drogowy stary polszony dł. cał. 10m
- projektowane faweli z oparciami
- projektowane kosze na śmieci
- projektowane stojaki na rowery
- projektowane urządzenia do ćwiczeń
- projektowane tablice dla biegaczy
- projektowane tablice informacyjne
- projektowane pagórki
- zbiornik ukształtowania terenu
- punkty środkowe zagrozi analitycznego, ogrody sensoryczne i labiryntu do wytyczenia graniczonej

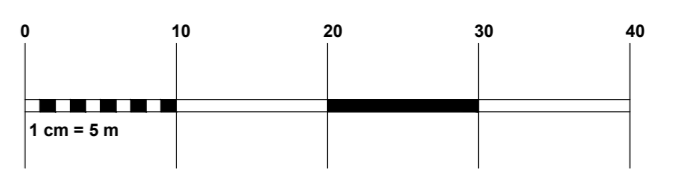
- UWAGI:**
1. Korzystać z informacji na temat realizacji projektowych zmianów się na rysunkach i w części opisowej projektu. Nie zmieniać w uzgodnieniu.
 2. Niezgodne warunki realizacji rozprawy i prace z projektem budowlanym oraz kosztami wykonania projektowania.
 3. W uzgodnieniu projektantów na podstawie niniejszego projektu. Wykonawca powinien opracować projekty wykonawcze do wytyczenia graniczonej.
 4. Wykonawca musi przystąpić do akceptacji inwestycji i opisanego Projektanta kompletnie zrealizować wszystkie punkty technologiczne zawarte w planie zagospodarowania inwestycji zgodnie z wytyczeniami i warunkami technicznymi. Niezwłocznie zgłosić do Projektanta wszelkie uwagi i zastrzeżenia. Wszelkie uwagi i zastrzeżenia należy zgłaszać do Projektanta w formie pisemnej. Wszelkie uwagi i zastrzeżenia należy zgłaszać do Projektanta w formie pisemnej. Wszelkie uwagi i zastrzeżenia należy zgłaszać do Projektanta w formie pisemnej.
 5. Wszelkie zmiany należy zgłosić w formie pisemnej.
 6. Należy wykonać wszelkie prace wytyczne z uwzględnieniem warunków technicznych. Należy wykonać wszelkie prace wytyczne z uwzględnieniem warunków technicznych.
 7. Teren należy sprzątnąć i ukształtować pod nowe nawierzchnie.
 8. Nawierzchnie należy wykonać zgodnie z wytyczeniami. Nawierzchnie należy wykonać zgodnie z wytyczeniami. Nawierzchnie należy wykonać zgodnie z wytyczeniami.
 9. Po wykonaniu prac budowlanych, obszar od strony zewnętrznej należy ogrodzić zamykając bramą. Obszar od strony zewnętrznej należy ogrodzić zamykając bramą.
 10. Studium kandydatury w obszarze projektowanych nawierzchni należy wytyczyć do wytyczenia graniczonej.
 11. Wszelkie elementy meblowe należy architektonicznie zabezpieczyć. Wszelkie elementy meblowe należy architektonicznie zabezpieczyć.
 12. Lawniki i rowery należy wytyczyć w sposób odpowiadający warunkom technicznym. Lawniki i rowery należy wytyczyć w sposób odpowiadający warunkom technicznym.
 13. Usytuowany pagórek należy zamocować w sposób odpowiadający warunkom technicznym. Usytuowany pagórek należy zamocować w sposób odpowiadający warunkom technicznym.
 14. Wszelkie elementy pomiarowe należy wytyczyć zgodnie z wytyczeniami. Wszelkie elementy pomiarowe należy wytyczyć zgodnie z wytyczeniami.
 15. Na dojeździe do stacji należy wytyczyć odpowiednie oznakowanie. Na dojeździe do stacji należy wytyczyć odpowiednie oznakowanie.



Projekt rozmieszczenia stojaków rowerowych skala 1:50



Pozycja zagrozi analitycznego skala 1:200



INWESTOR: Gmina Mała Lublin
 Plac Łokietka 1
 20-109 Lublin

NADZORCA INWESTYCJI:
BUDOWA PARKU PRZY UL. ZAWILCOWEJ W LUBLINIE

ADRES INWESTYCJI:
 ul. Nowy Świat 30, 20-418 Lublin

STADIUM: PZL

PROJEKT WYKONAWCZY

TYTUŁ RYSUNKU:
PROJEKT NAWIERZCHNI ORAZ ROZMIESZCZENIA MAŁEJ ARCHITEKTURY

SKALA: 1:500/50/200
 DATA: styczeń 2016

PROJEKTANT:
 mgr inż. arch. Michał Kowalikowski
 mgr inż. Anna Jankowska
 architekt