

INWESTOR: Gmina Lublin
Plac Króla Władysława Łokietka 1
20-109 Lublin

1

**„ZIELONE BOISKO CZYLI STRZAŁ W DZIESIĄTKĘ”
UL. H. SIEMIRADZKIEGO 34a W LUBLINIE**

PROJEKT WYKONAWCZY PROJEKT ZAGOSPODAROWANIA TERENU

Inwestycja : „ZIELONE BOISKO CZYLI STRZAŁ
W DZIESIĄTKĘ”
LUBLIN, UL. H. SIEMIRADZKIEGO 34a
działka nr ewid. 14/10 ark.12 obręb 9 Dziesiąta II

Inwestor : **GMINA LUBLIN**
PLAC KRÓLA WŁADYSŁAWA ŁOKIETKA 1
20-109 LUBLIN

	Branża ,imię i nazwisko	Nr uprawnień	Podpis
Projektant:	Projekt zagospodarowania terenu: mgr inż. arch. Ewa Lebiezka – Nowakowska	924/76	
Opracowała:	mgr inż. Bożena Stupak	2256/Lb/84	
Sprawdzający:	mgr inż. arch. Marek Podolak	425/Lb/2001	

Czerwiec 2016

"KARTOMETR" s.c.
 USŁUGI GEODEZYJNO-KARTOGRAFICZNE
 T. Zaborski, J. Chamera
 20-403 Lublin, ul. Radzikowska 26/2
 pozw. 23.686
 NIP 712-19-32-019 REGON 430311299
 tel. 081-534-25-35

MAPA DO CELÓW PROJEKTOWYCH
 dotyczy działki 14/10
 obr. 0009-Dziesiąta II, ark. 12,
 ul. Siemiradzkiego 34a w Lublinie
 jedn. ewid. 066301_1 Lublin, pow. M. Lublin
 Skala 1:500

PROJEKT ZAGOSPODAROWANIA TERENU

Rob. Nr 3824/ 76 /2016
 ID zgłoszenia GD-OD-II.6640.678.2016 na obszarze objętym zamówieniem (oznaczonym kolorem żółtym)
 mapy zasadniczej m. Lublina w skali 1:500

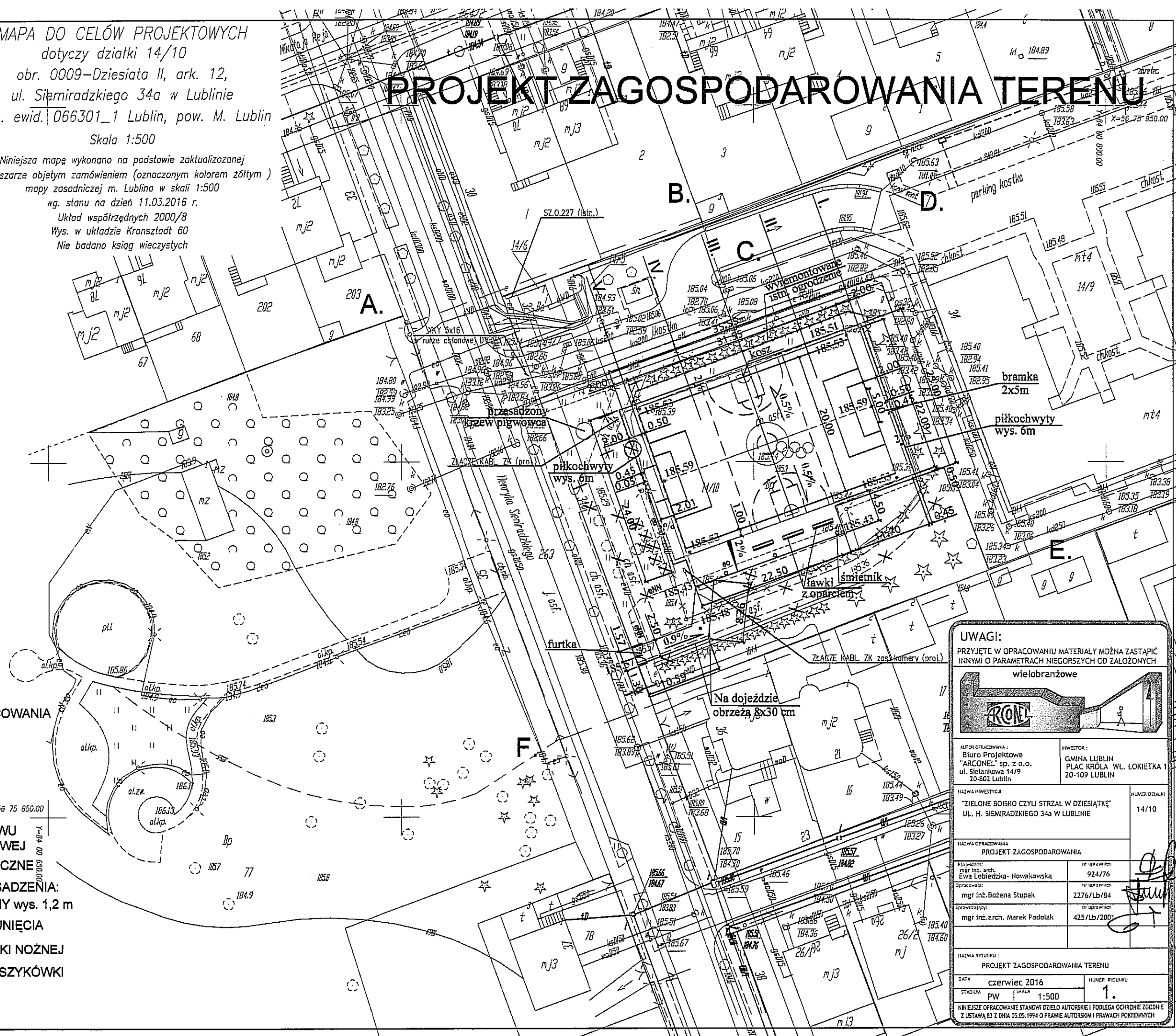
Niniejsza mapa wykonana na podstawie zaktualizowanej
 mapy zasadniczej m. Lublina w skali 1:500
 wg. stanu na dzień 11.03.2016 r.
 Układ współrzędnych 2000/8
 Wys. w układzie Kronsztadt 60
 Nie badano ksiąg wieczystych

Wykonał:

TADEUSZ ZABORSKI
 GEODETA
 20-541 Lublin, ul. Tatarakowa 8/13
 upr. geod. Nr 3824

Lublin, dnia: 16.03.2016 r

Operat techniczny mapy do celów projektowych
 wpisany do ewidencji materiałów państwowego
 zasobu geodezyjnego i kartograficznego
 Identyfikator ewidencyjny operatu P.0563.2016.865
 w dniu 2016-03-18



OZNACZENIA:

- A. B. - F. GRANICA OPRACOWANIA
- BOISKO
- CHODNIKI
- PROJ. RZĘDNE
- SPADKI
- NAWIERZCHNI
- KIERUNEK SPŁYWU WODY DESZCZOWEJ
- PRZYŁ. ELEKTRYCZNE
- DRZEWA DO NASADZENIA:
ŚWIERK SREBRNY wys. 1,2 m
- DRZEWA DO USUNIĘCIA
- LINIE BOISKA PIŁKI NOŻNEJ
- LINIE BOISKA KOSZYKÓWKI

UWAGI:
 PRZYJĘTE W OPRACOWANIU MATERIAŁY MOŻNA ZASTĄPIĆ INNYMI O PARAMETRACH NIEGORSZYCH OD ZAŁOŻONYCH

AUTOR OPRACOWANIA:
 Biuro Projektowe "ARCONEL" sp. z o.o.
 ul. Sielankowa 14/9
 20-802 Lublin

INWESTOR:
 GMINA LUBLIN
 PLAC KROLA WL. LOKIETKA 1
 20-109 LUBLIN

NAZWA INWESTYCJI:
 "ZIELONE BOISKO CZYLI STRZAŁ W DZIESIĄTKĘ"
 UL. H. SIEMIRADZKIEGO 34a W LUBLINIE

NUMER DZIAŁKI:
 14/10

NAZWA OPRACOWANIA:
 PROJEKT ZAGOSPODAROWANIA

Projektant:
 mgr inż. arch. Ewa Lebidzińska-Nowakowska
 nr uprawnień 924/76

Opracował:
 mgr inż. Bożena Stupak
 nr uprawnień 2276/Lb/84

Sprawdzał:
 mgr inż. arch. Marek Podolak
 nr uprawnień 425/Lb/2001

NAZWA RYSUNKU:
 PROJEKT ZAGOSPODAROWANIA TERENU

DATA:
 czerwiec 2016

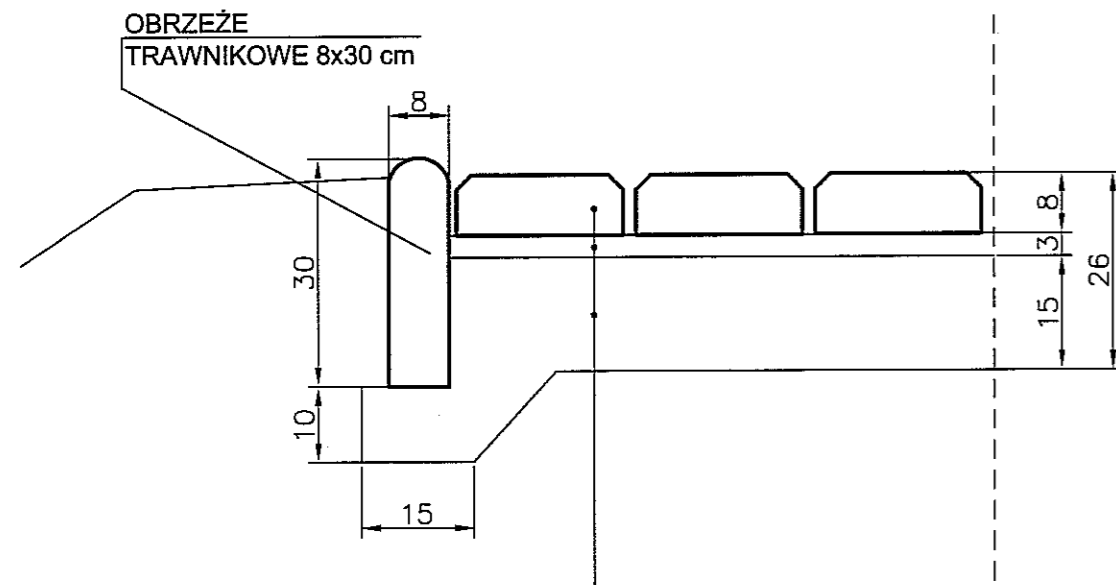
NUMER RYSUNKU:
 1.

STADIUM:
 PW

SKALA:
 1:500

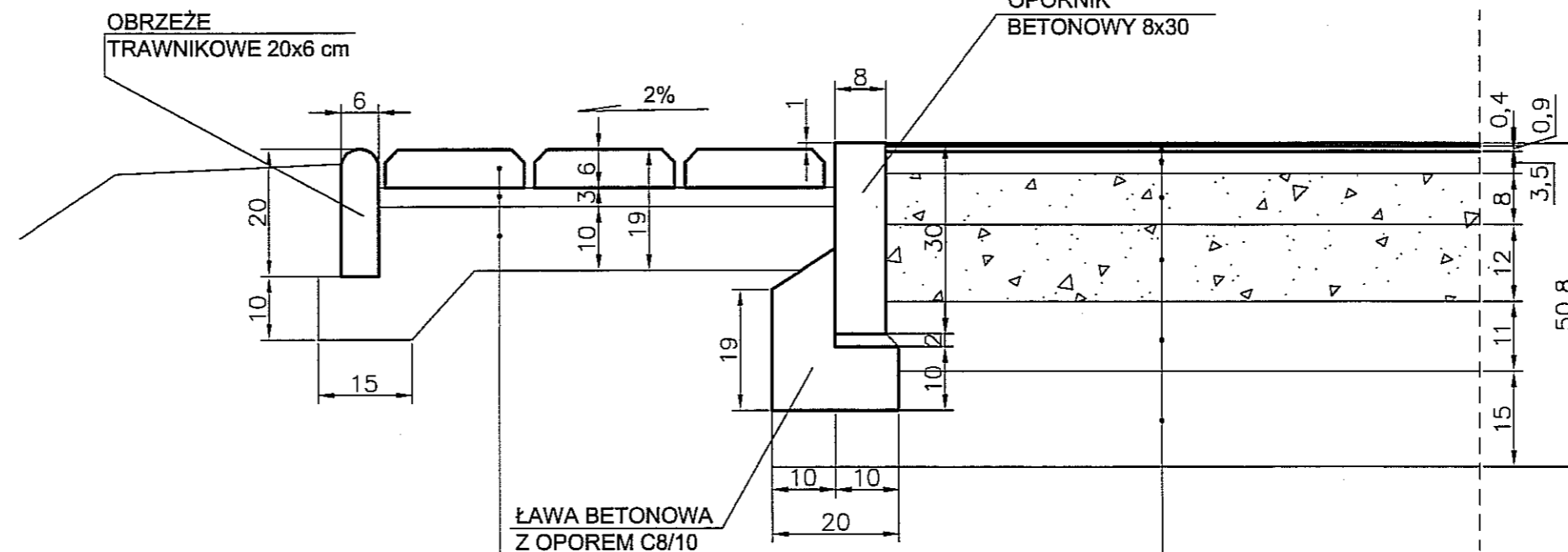
Niniejsze opracowanie stanowi dzieło autorskie i podlega ochronie zgodnie z ustawą z dnia 05.05.1994 o prawie autorskim i prawach pokrewnych

CHODNIK szer. 2,5 m
Z MOŻLIWOŚCIĄ WJAZDU



BETONOWE PŁYTY OZDOBNE ZAMULONE PIASKIEM
PODSYPKA CEMENTOW-PIASKOWA 1:4
PIASEK STABILIZOWANY CEMENTEM Rm = 2,5 MPa

OPASKA BOISKA
CHODNIKOWA



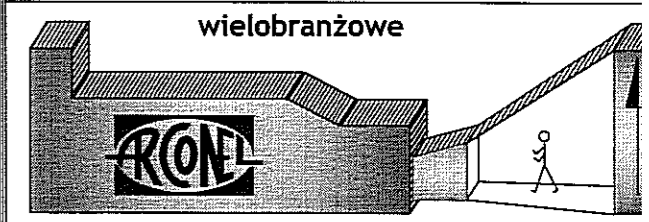
BETONOWE PŁYTY OZDOBNE ZAMULONE PIASKIEM
PODSYPKA CEMENTOW-PIASKOWA 1:4
PIASEK STABILIZOWANY CEMENTEM Rm = 2,5 MPa

NAWIERZCHNIA BOISKA
POLIURETANOWA

NAWIERZCHNIA POLIURETANOWA WODOSZCZELNA, DWUWARSTWOWA
PODKŁAD ELASTYCZNY ET
KLINIEC FRAKCJA 0-31,5 mm
TŁUCZEŃ FRAKCJA 31,5-63 mm
WARSTWA PIASKU
WZMOCNIENIE PODŁOŻA GRUNTOWEGO: PIASEK STABILIZOWANY CEMENTEM Rm=1,5 MPa

UWAGI:

PRZYJĘTE W OPRACOWANIU MATERIAŁY MOŻNA ZASTĄP
INNymi O PARAMETRACH NIEGORSZYCH OD ZAŁOŻONYCH



AUTOR OPRACOWANIA: Biuro Projektowe "ARCONEL" sp. z o.o. ul. Sielankowa 14/9 20-802 Lublin	INWESTOR: GMINA LUBLIN PLAC KRÓLA WŁ. ŁOKIET 20-109 LUBLIN
--	---

NAZWA INWESTYCJI "ZIELONE BOISKO CZYLI STRZAŁ W DZIESIĄTKĘ" UL. H. SIEMIRADZKIEGO 34a W LUBLINIE	NUMER D 14/1
--	-----------------

NAZWA OPRACOWANIA PROJEKT ZAGOSPODAROWANIA	
Projektant: mgr inż. arch. Ewa Lebidzka- Nowakowska	nr uprawnień 924/76
Opracowała: mgr inż. Bożena Stupak	nr uprawnień 2276/Lb/84
Sprawdzający: mgr inż. arch. Marek Podolak	nr uprawnień 425/Lb/2001

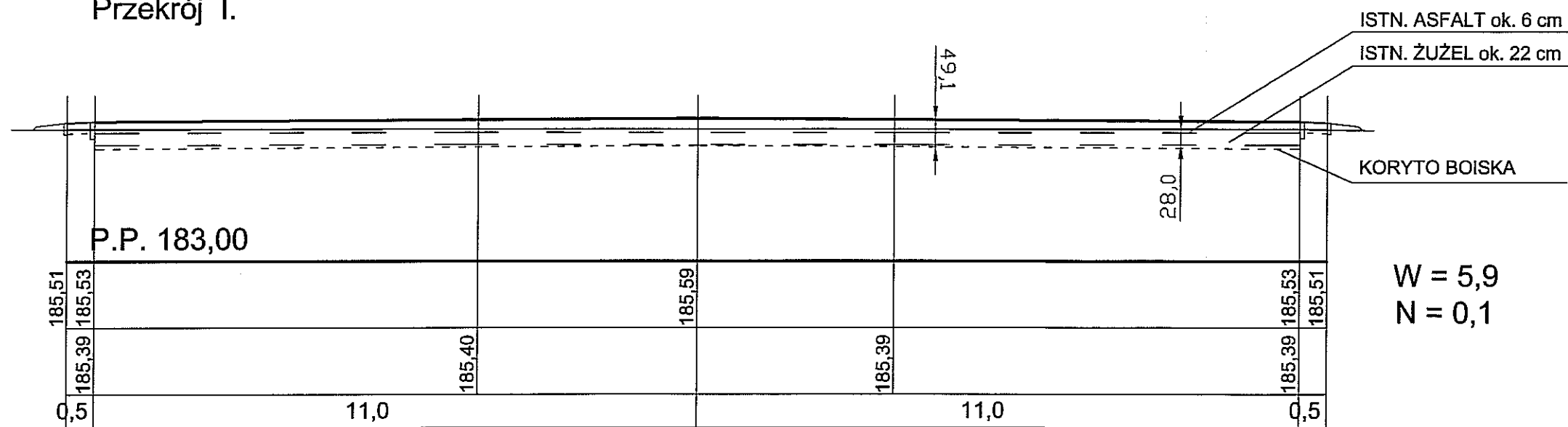
NAZWA RYSUNKU: PRZEKROJE KONSTRUKCYJNE

DATA Czerwiec 2016	NUMER RYSUNKU 2.
STADIUM PW	SKALA 1:10

NINIEJSZE OPRACOWANIE STANOWI DZIEŁO AUTORSKIE I PODLEGA OCHRONIE ZGO
Z USTAWĄ 83 Z DNIA 05.05.1994 O PRAWIE AUTORSKIM I PRAWACH POKREWNYCH

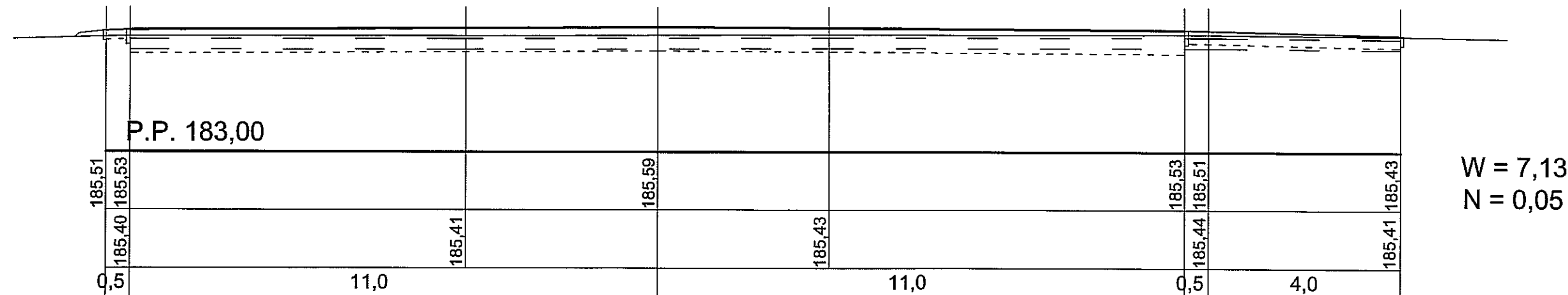
PRZEKROJE POPRZECZNE

Przekrój I.



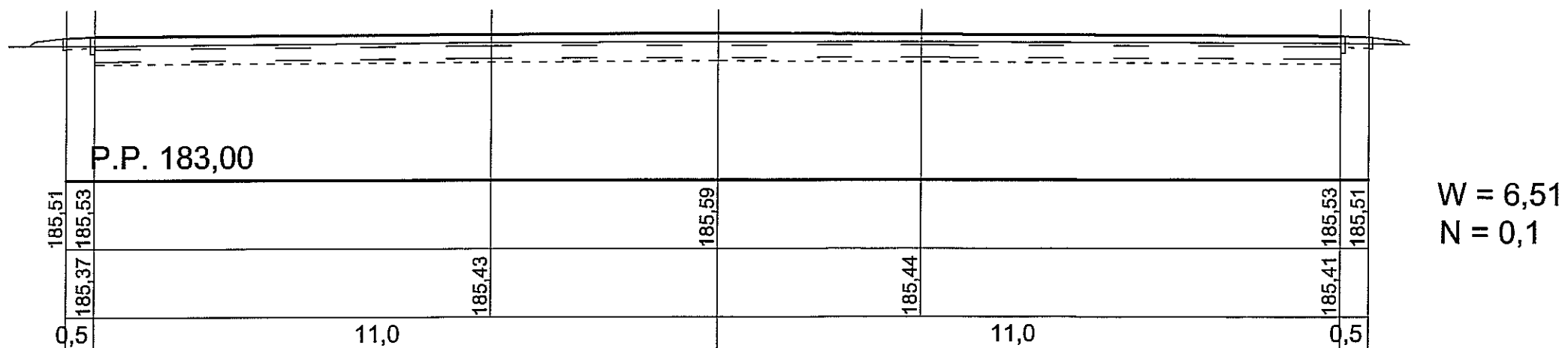
W = 5,9
N = 0,1

Przekrój IV.



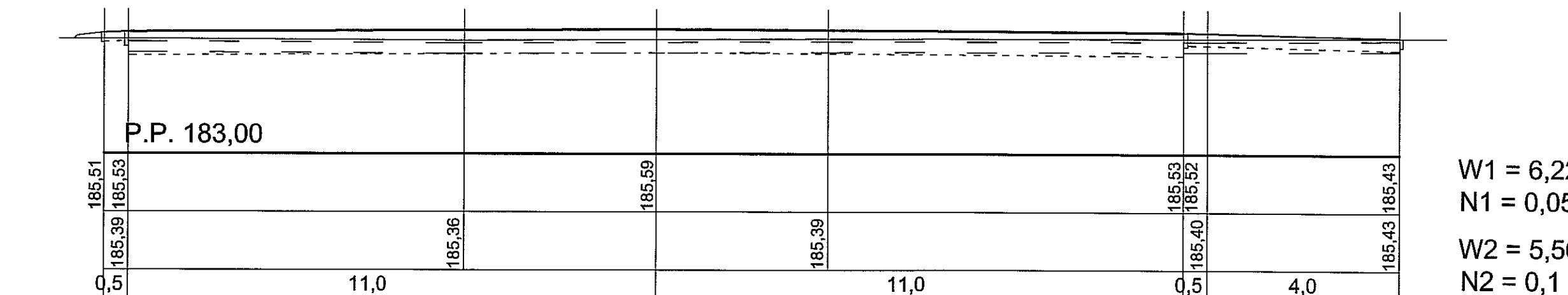
W = 7,13
N = 0,05

Przekrój II.



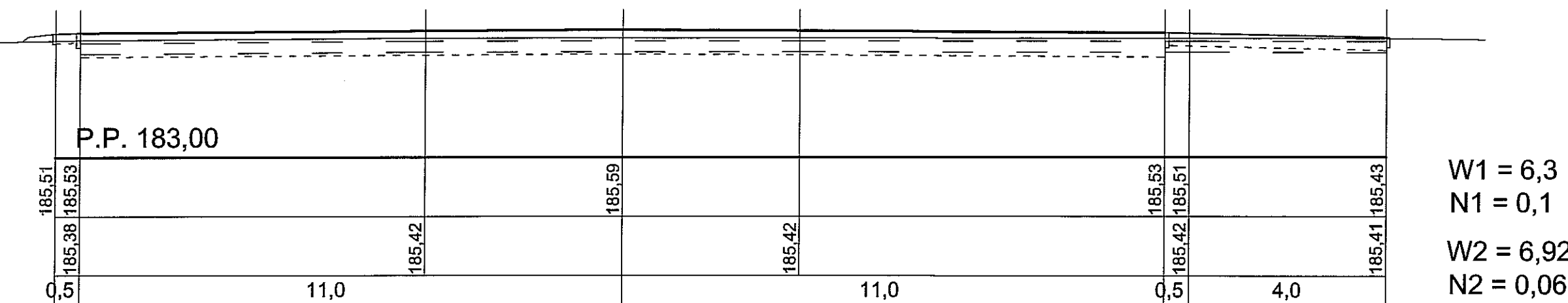
W = 6,51
N = 0,1

Przekrój V.



W1 = 6,22
N1 = 0,05
W2 = 5,56
N2 = 0,1

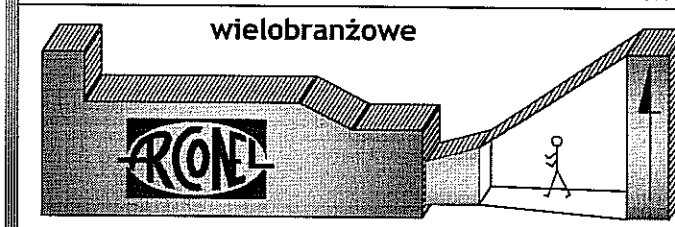
Przekrój III.



W1 = 6,3
N1 = 0,1
W2 = 6,92
N2 = 0,06

UWAGI:

PRZYJĘTE W OPRACOWANIU MATERIAŁY MOŻNA ZASTĄPIĆ INNYMI O PARAMETRACH NIEGORSZYCH OD ZAŁOŻONYCH



AUTOR OPRACOWANIA:
Biuro Projektowe "ARCONEL" sp. z o.o.
ul. Sielankowa 14/9
20-802 Lublin

INWESTOR:
GMINA LUBLIN
PLAC KRÓLA WŁ. ŁOKIETKA 1
20-109 LUBLIN

NAZWA INWESTYCJI:
"ZIELONE BOISKO CZYLI STRZAŁ W DZIESIĄTKĘ"
UL. H. SIEMIRADZKIEGO 34a W LUBLINIE

NUMER DZIAŁKI:
14/10

NAZWA OPRACOWANIA:
PROJEKT ZAGOSPODAROWANIA

Projektant: mgr inż. arch. Ewa Lebieczka- Nowakowska	nr uprawnień 924/76
Opracowała: mgr inż. Bożena Stupak	nr uprawnień 2276/Lb/84
Sprawdzający: mgr inż. arch. Marek Podolak	nr uprawnień 425/Lb/2001

NAZWA RYSUNKU: PRZEKROJE POPRZECZNE BOISKA

DATA: Czerwiec 2016
STADIUM: PW
SKALA: 1:100
NUMER RYSUNKU: 3.

NINIEJSZE OPRACOWANIE STANOWI DZIEŁO AUTORSKIE I PODLEGA OCHRONIE ZGODNIE Z USTAWĄ 83 Z DNIA 05.05.1994 O PRAWIE AUTORSKIM I PRAWACH POKREWNYCH

"KARTOMETR" s.c.
 USŁUGI GEODEZYJNO-KARTOGRAFICZNE
 T. Zaborski, J. Chamera
 20-403 Lublin, ul. Radzikowska 26/2
 pozw. 23.686
 NIP 712-19-32-019 REGON 430311299
 tel. 081-534-25-35

MAPA DO CELÓW PROJEKTOWYCH
 dotyczy działki 14/10
 obr. 0009-Dziesiąta II, ark. 12,
 ul. Siemiradzkiego 34a w Lublinie
 jedn. ewid. 066301_1 Lublin, pow. M. Lublin
 Skala 1:500

PROJEKT ZIELENI WYCINKA I NASADZENIA

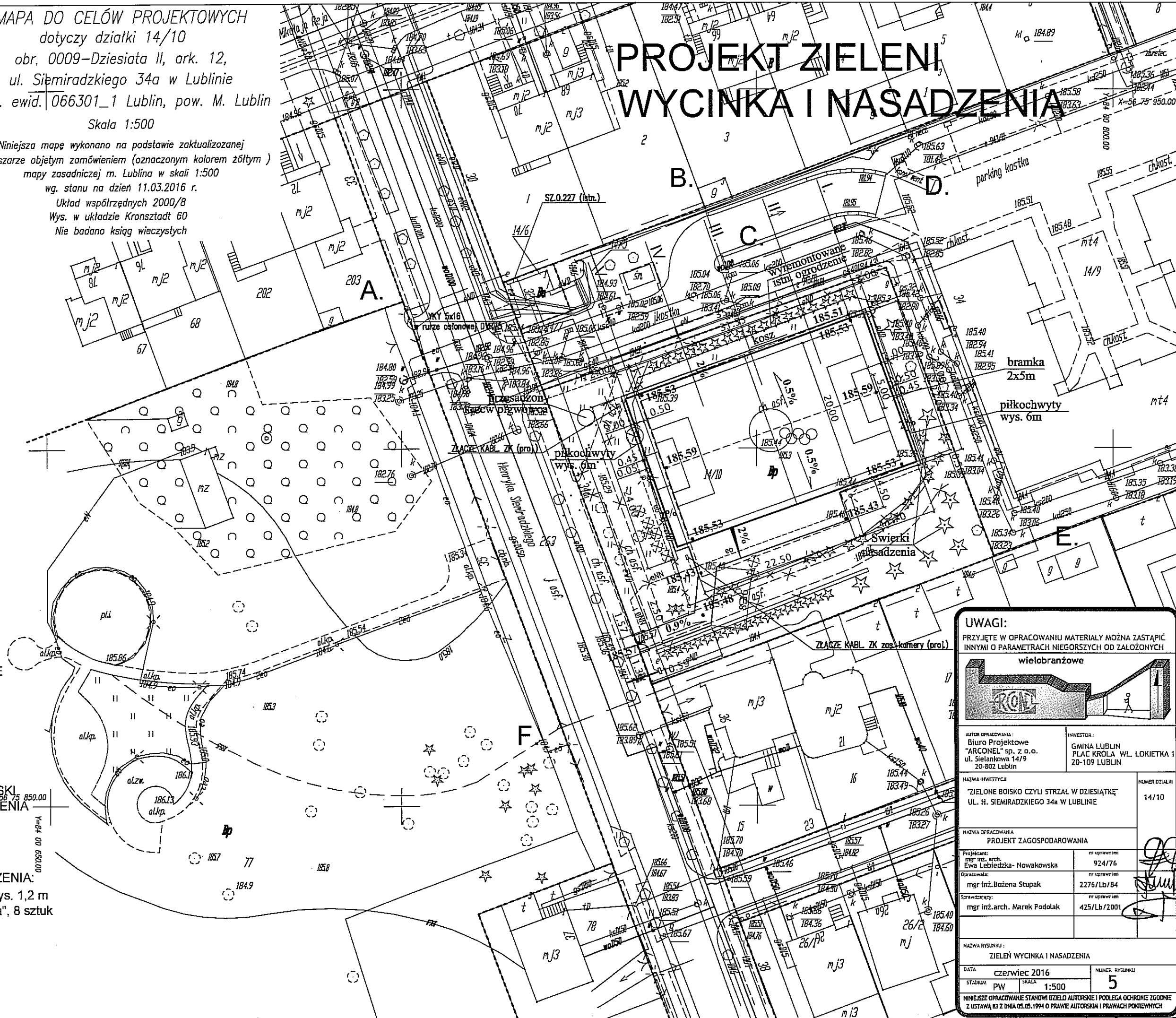
Rob. Nr 3824/ 76 /2016
 ID zgłoszenia GD-OD-II.6640.678.2016 na obszarze objętym zamówieniem (oznaczonym kolorem żółtym)
 mapy zasadniczej m. Lublina w skali 1:500
 wg. stanu na dzień 11.03.2016 r.
 Układ współrzędnych 2000/8
 Wys. w układzie Kronsztadt 60
 Nie badano ksiąg wieczystych

Wykonał:

TADEUSZ ZABORSKI
 GEODETA
 20-541 Lublin, ul. Tatarakowa 8/13
 upr. geod. Nr 3824

Lublin, dnia: 16.03.2016 r

Operat techniczny mapy do celów projektowych
 wpisany do ewidencji materiałów państwowego
 zasobu geodezyjnego i kartograficznego
 Identyfikator ewidencyjny operatu P.0663.2016.865
 w dniu 2016-03-18



OZNACZENIA:

- ✕ DRZEWA DO USUNIĘCIA:
- 1. - 8. DRZEWA OWOCOWE
ŚLIWA AŁYCZA
- ⊕ KRZEW DO PRZESADZENIA:
- 9. PIGWOWIEC
JAPONSKI
- 9a. PIGWOWIEC JAPONSKI
MIEJSCE PRZESADZENIA
- ☆ DRZEWA DO NASADZENIA:
ŚWIERK SREBRNY wys. 1,2 m
Picea pungens "Glauca", 8 sztuk

UWAGI:

PRZYJĘTE W OPRACOWANIU MATERIAŁY MOŻNA ZASTĄPIĆ
 INNYMI O PARAMETRACH NIEGORSZYCH OD ZAŁOŻONYCH



AUTOR OPRACOWANIA:
 Biuro Projektowe
 "ARCONEL" sp. z o.o.
 ul. Siemiankowa 14/19
 20-802 Lublin

INWESTOR:
 GMINA LUBLIN
 PLAC KRÓLA WŁ. ŁOKIETKA 1
 20-109 LUBLIN

NAZWA INWESTYCJI:
 "ZIELONE BOISKO CZYLI STRZAŁ W DZIESIĄTKĘ"
 UL. H. SIEMIRADZKIEGO 34A W LUBLINIE

NUMER DZIAŁKI
 14/10

NAZWA OPRACOWANIA
PROJEKT ZAGOSPODAROWANIA

Projektant: mgr inż. arch. Ewa Lebidzka-Nowakowska	nr uprawnień: 924/76
Opracowała: mgr inż. Bożena Stupak	nr uprawnień: 2276/Lb/84
Sprawdzał: mgr inż. arch. Marek Podolak	nr uprawnień: 425/Lb/2001

NAZWA RYSUNKU:
ZIELEŃ WYCINKA I NASADZENIA

DATA: czerwiec 2016
 STADIUM: PW
 SKALA: 1:500
 NUMER RYSUNKU: 5

Niniejsze opracowanie stanowi dzieło autorskie i podlega ochronie zgodnie z ustawą z dnia 05.05.1994 o prawie autorskim i prawach pokrewnych