 <p>Biuro Projektowe "ARCONEL" sp. z o.o. ul. Sielankowa 14/9 20-802 Lublin tel. 81-740-18-22, fax. 81-740-18-53, arconel@wp.pl</p>	<p>INWESTOR: Gmina Lublin Plac Króla Władysława Łokietka 1 20-109 Lublin</p>	<p>TOM I</p>
<p align="center">"ZIELONE BOISKO CZYLI STRZAŁ W DZIESIĄTKĘ" UL. H. SIEMIRADZKIEGO 34a W LUBLINIE, dz. NR 14/10 PROJEKT BUDOWLANO-WYKONAWCZY INSTALACJI MONITORINGU MIEJSKIEGO</p>		

TOM I Rozdz. 3

Egz. 5

PROJEKT BUDOWLANO-WYKONAWCZY INSTALACJI MONITORINGU

Inwestycja : "ZIELONE BOISKO CZYLI STRZAŁ W DZIESIĄTKĘ"
UL. H. SIEMIRADZKIEGO 34a W LUBLINIE,
Działka nr 14/10.
Obręb 0009 – Dziesiąta II, arkusz 12

Inwestor : **GMINA LUBLIN**
PLAC KRÓLA WŁADYSŁAWA ŁOKIETKA 1
20-109 LUBLIN

Branża: **Elektryczna**

<p>PROJEKTOWAŁ</p>	<p>mgr inż. Zdzisław Śnitko LUB/0043/POOE/04</p>	<p><i>mgr inż. Zdzisław Śnitko</i> mgr inż. do projektowania bez ograniczeń w spec. sieci, instalacje i urządzenia elektryczne i elektroenergetyczne nr ewid. LUB/0043/POOE/04</p>
<p>SPRAWDZIŁ</p>	<p>mgr inż. Kamil Kalinowski LUB/0211/POOE/11</p>	<p><i>mgr inż. Kamil Kalinowski</i> mgr inż. do projektowania bez ograniczeń w spec. sieci, instalacje i urządzenia elektryczne i elektroenergetyczne nr ewid. LUB/0211/POOE/11</p>

CZERWIEC 2016

Uzgodniono pomyślnie
bez uwag
ZASTĘPCA DYREKTORA
Wydziału Informatyki i Telekomunikacji
Jarostaw Buczek

"KARTOMETR" s.c.
 USŁUGI GEODEZYJNO-KARTOGRAFICZNE
 T. Zaborski, J. Chamera
 20-403 Lublin, ul. Radzikowska 26/2
 pozw. 23.686
 NIP 712-19-32-019 REGON 430311299
 tel. 081-534-25-35

MAPA DO CELÓW PROJEKTOWYCH
 dotyczy działki 14/10
 obr. 0009-Dziesiąta II, okr. 12,
 ul. Siemiradzkiego 34a w Lublinie
 jedn. ewid. 066301_1 Lublin, pow. M. Lublin
 Skala 1:500

Rob. N. 3524/ 76 /2016
 i) zgłoszenia GD-OD-3.5640.678.2016 na obszarze objętym zamknięciem (oznaczonym kolorem żółtym)
 mapy zasadniczej m. Lublina w skali 1:500
 w skali na dzień 11.03.2016 r.

Wykonał:

TADEUSZ ZABORSKI
 GEODETA
 20-541 Lublin, ul. Tatarakowa 8/13
 upr. geod. Nr 3824

Lublin, dnia: 16.03.2016 r.

Opis techniczny mapy do celów projektowych
 oparty na wydaniu materiału planimetrycznego
 zestawu geodezyjnego i kartograficznego
 wydawnictwa państwowego GUGiK 2016h.865
 z dnia 2016-03-16

Potwierdzam zgodność i zgodność
 mapy do celów projektowych
 zdecydowania nr 865 z dnia
 16.03.2016 r.

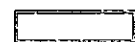




mgr inż. Zdzisław Śnitko
 kierownik projektu
 ul. Siemiradzkiego 34a, instalacji
 wodociągowej
 Lublin, 16.03.2016

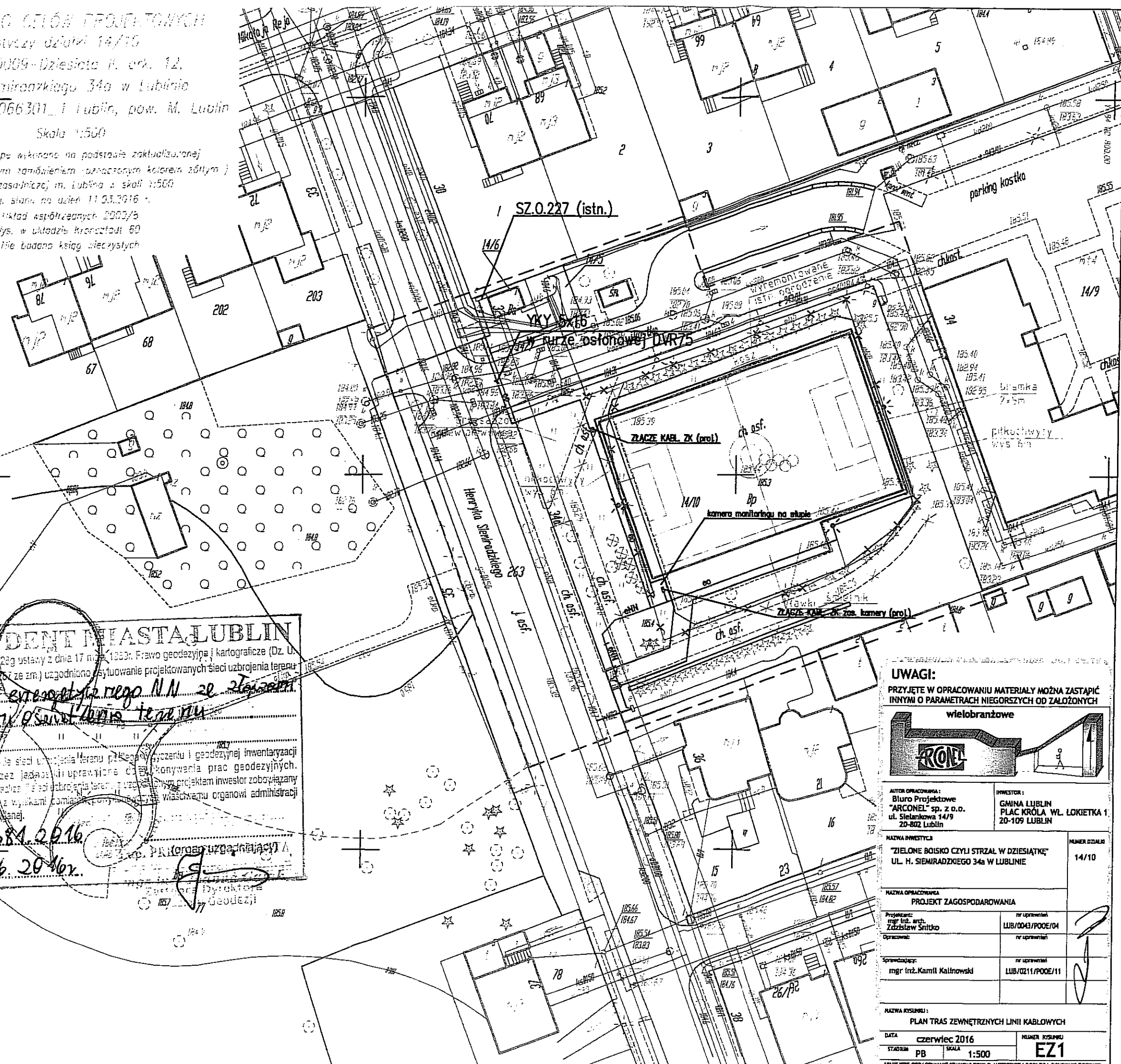
PREZYDENT MIASTA LUBLIN
 Na podstawie art. 28 § 23g ustawy z dnia 17 maja 1950r. Prawo geodezyjne i kartograficzne (Dz. U. z 2010r. nr 193, poz. 1257 ze zm.) uzgodniono sytuowanie projektowanych sieci uzbrojenia terenu
 przyłącza energetycznego nr 11 ze stacją
 i stacją transformacji energii

Uzgodnione usługi to: prace geodezyjne i geodezyjna inwentaryzacja powstająca z prac geodezyjnych. W razie niezgodności z projektem inwestor zobowiązany jest przedłożyć mapę z wynikami pomiarów w właściwym organowi administracji architektoniczno-budowlanej.


GD OR 6630_3824_2016
 Lublin 16.03.2016

OZNACZENIA:

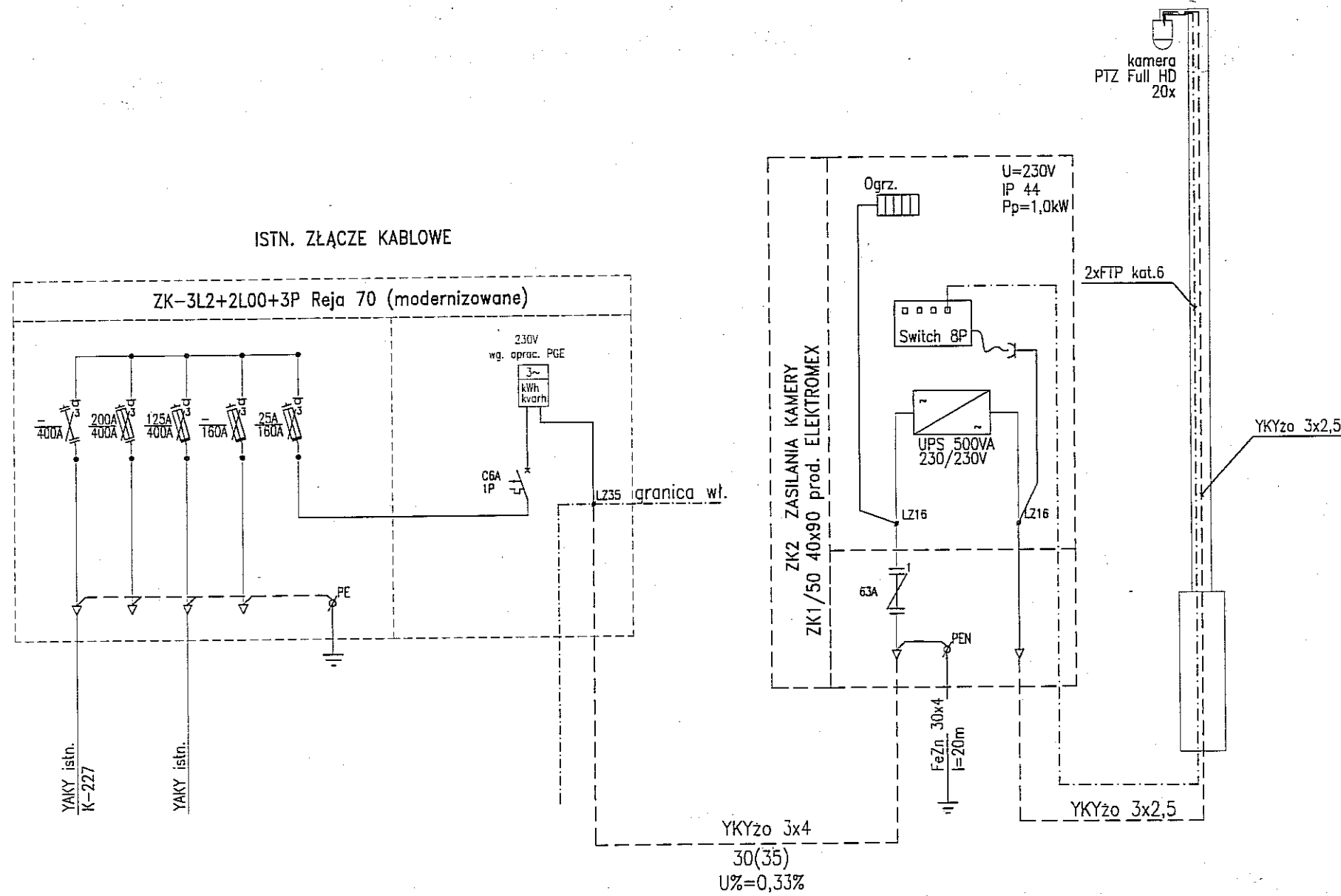
-  BOISKO
-  CHODNIKI
-  PROJEKTOWANE RZĘDNE
-  SPADKI NAWIERZCHNI
-  KIERUNEK SPŁYWU WODY DESZCZOWEJ



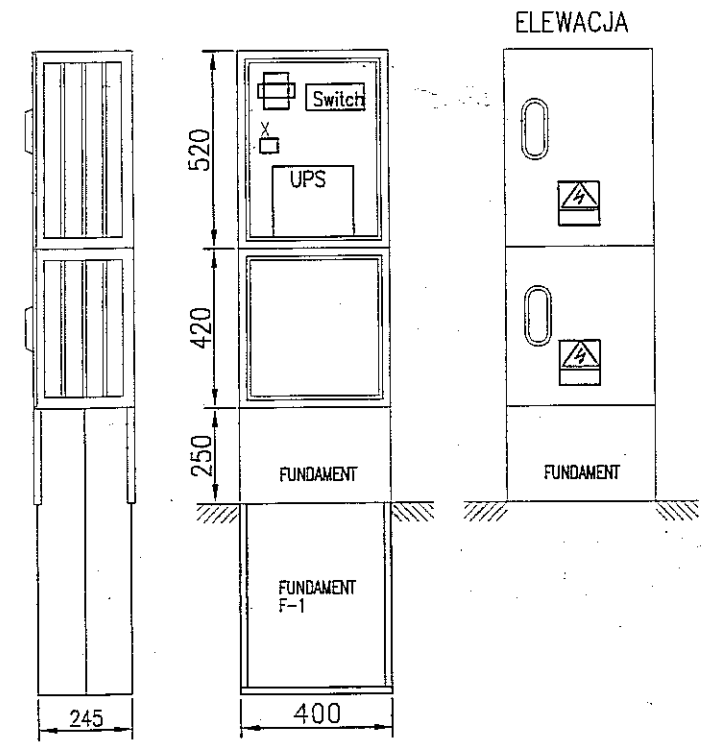
UWAGI:
 PRZYJĘTE W OPRACOWANIU MATERIAŁY MOŻNA ZASTĄPIĆ INNYMI O PARAMETRACH NIEGORSZYCH OD ZAŁOŻONYCH wielobranżowe



AUTOR OPRACOWANIA: Biuro Projektowe "ARCONEL" sp. z o.o. ul. Siemiradzkiego 14/9 20-802 Lublin	INWESTOR: GMINA LUBLIN PLAC KRÓLA WŁ. ŁOKIETKA 1 20-109 LUBLIN
NAZWA INWESTYCJI: "ZIELONE BOISKO CZYLI STRZAŁ W DZIESIĄTKĘ" UL. H. SIEMIRADZKIEGO 34a W LUBLINIE	NUMER DZIAŁKI: 14/10
NAZWA OPRACOWANIA: PROJEKT ZAGOSPODAROWANIA	
Projektant: mgr inż. arch. Zdzisław Śnitko	nr uprawnień: LUB/0043/POOE/04
Opracował: mgr inż. Kamil Kalinowski	nr uprawnień: LUB/0211/POOE/11
NAZWA RYSUNKU: PLAN TRAS ZEWNĘTRZNYCH LINII KABLOWYCH	
DATA: czerwiec 2016	NUMER RYSUNKU: EZ1
STADIUM: PB	SKALA: 1:500
Niniejsze opracowanie stanowi dzieło autorskie i podlega ochronie zgodnie z ustawą z dnia 05.05.1994 o prawie autorskim i prawach pokrewnych	



ZŁĄCZE KABLOWE ZK2
SKALA 1:20



SAMOCZYNNNE WYŁĄCZENIE ZASILANIA	TT
---	-----------

UWAGI:
PRZYJĘTE W OPRACOWANIU MATERIAŁY MOŻNA ZASTĄPIĆ INNYMI O PARAMETRACH NIEGORSZYCH OD ZAŁOŻONYCH

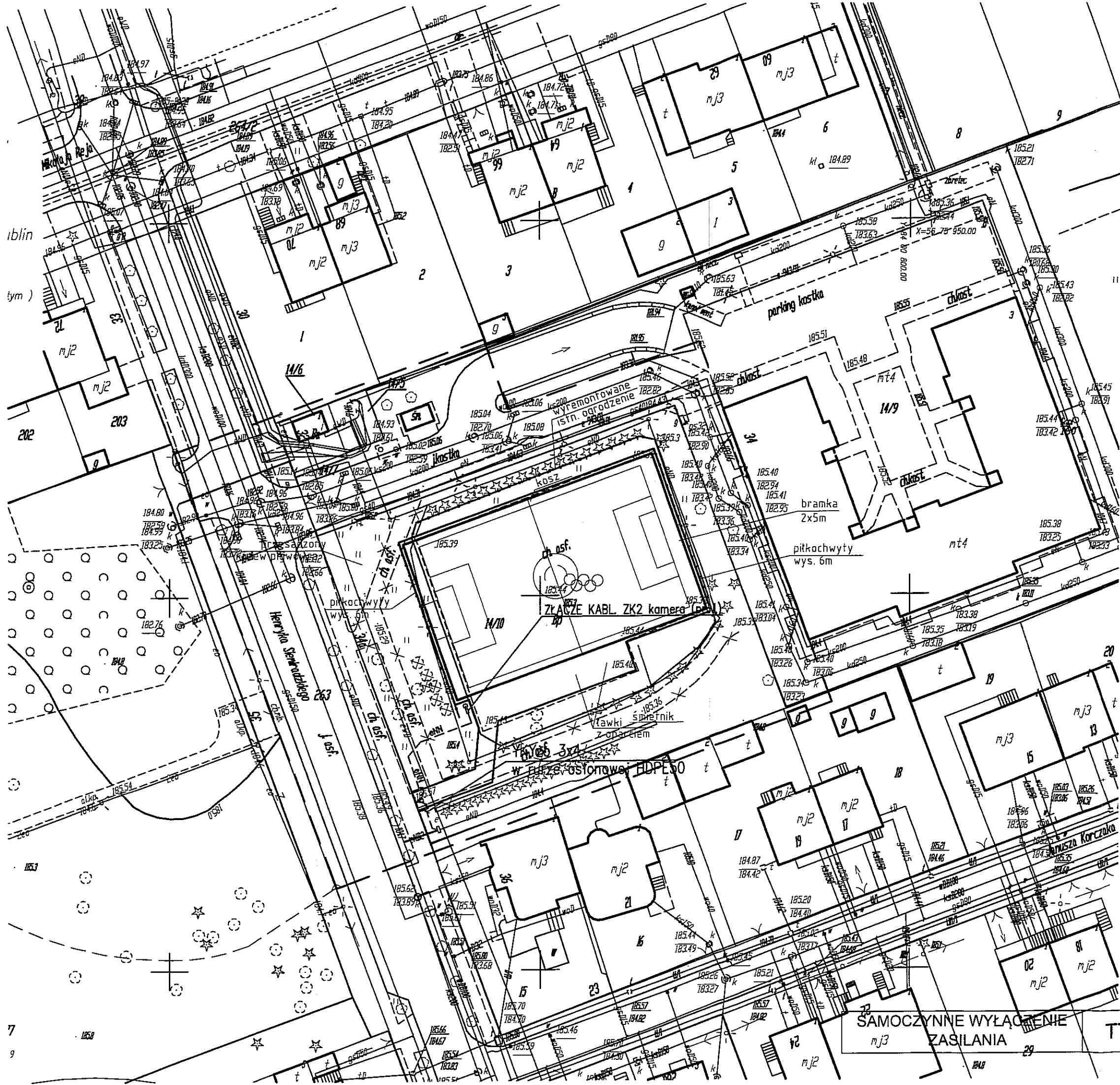
Instalacje elektryczne

ARCONEL

AUTOR OPRACOWANIA: Biuro Projektowe "ARCONEL" sp. z o.o. ul. Sielankowa 14/9 20-802 Lublin		INWESTOR: GMINA LUBLIN Plac Króla Władysława Łokietka 1 20-109 Lublin	
NAZWA INWESTYCJI: "ZIELONE BOISKO CZYLI STRZAŁ W DZIESIĄTKĘ" UL. H. SIEMIRADZKIEGO 34a W LUBLINIE			NUMER DZIAŁKI: 14/10
PROJEKTANT: mgr inż. Zdzisław Śnitko	nr uprawnień LUB/0043/POGE/04 specjalność inst. ele.		
SPRAWDZAJĄCY: mgr inż. Kamil Kalinowski	nr uprawnień LUB/0211/POGE/11 specjalność inst. ele.		
OPRACOWAŁA:			
NAZWA RYSUNKU: Schemat strukturalny instalacji zasilania kamery.			
DATA: czerwiec 2016	NUMER RYSUNKU: E2/01		
STADIUM: P.B.W.	SKALA: 0/WS		
NINIEJSZE OPRACOWANIE STANOWI DZIEŁO AUTORSKIE I PODLEGA OCHRONIE ZGODNIE Z USTAWĄ z DNIA 05.05.1994 O PRAWIE AUTORSKIM I PRAWACH POKREWNYCH			

LEGENDA:

- - projektowany słup kamery aluminiowy h=5m na fundamencie prefabrykowanym,
- - linia kablowa YKtzo 3x4mm2 dla kamery w nurze osłonowej HDPE50

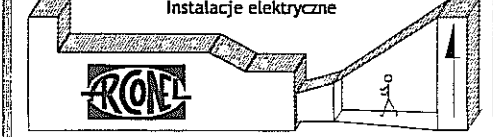


SAMOCZYNNE WYŁĄCZENIE ZASILANIA

TT

UWAGI:

PRZYJĘTE W OPRACOWANIU MATERIAŁY MOŻNA ZASTĄPIĆ INNYMI O PARAMETRACH NIEGORSZYCH OD ZAŁOŻONYCH



AUTOR OPRACOWANIA:
 Biuro Projektowe "ARCONEL" sp. z o.o.
 ul. Sielankowa 14/9
 20-802 Lublin

INWESTOR:
 GMINA LUBLIN
 Plac Króla Władysława Łokietka 1
 20-109 Lublin

NAZWA INWESTYCJI:
 "ZIELONE BOISKO CZYLI STRZAŁ W DZIESIĄTKĘ"
 UL. H. SIEMIRADZKIEGO 34a W LUBLINIE

NUMER DZIAŁKI:
 14/10

PROJEKTANT:
 mgr inż. Zdzisław Śnitko

nr uprawnień:
 LUB/0043/POCE/04
 specjalność inst. ele.

SPRAWDZAJĄCY:
 mgr inż. Kamil Kalinowski

nr uprawnień:
 LUB/0211/POCE/11
 specjalność inst. ele.

OPRACOWAŁA:

NAZWA RYSUNKU:
 Plan instalacji zasilania kamery.

DATA: czerwiec 2016

NUMER RYSUNKU: E2/02

STADIUM: P.B.W. **SKALA:** 1:500

Niniejsze opracowanie stanowi dzieło autorskie i podlega ochronie zgodnie z listawą 63 z dnia 05.05.1994 o prawie autorskim i prawach pokrewnych