

MAPA DO CELÓW PROJEKTOWYCH skala 1:500

m.Lublin, obręb 19-Majdan Tatarski, arkusz 10
dotyczy: działki ewid. nr 11,
część działek ewid. nr 9/2, 10, 1/49, 1/50, 1/42, 1/43
przy ul.Łąbędzia

- Mapę niniejszą wykonano na podstawie zakwalifikowanej, w obszarze objętych zamówieniem, mapy zasadniczej (sekcja 8.151.08.09.4.1) według stanu na dzień 12.04.2010 r.
- Obszar aktualizacji mapy zasadniczej (bez uzgodnień branżowych) oznaczono liniami koloru żółtego
- Wszelkie trwałe obiekty budowlane podlegają wykreśleniu oraz geodezyjnej inwentaryzacji powykonalowej przez uprawnione jednostki wykonawstwa geodezyjnego.
- Poziom odniesienia: Konstancji 60

Zlec. nr 332010
Lublin, dnia 27.04.2010 r.
KERG 12-936/2010

GODZLA
inż. Przemysław Szczepiński
Uprawnienie zawodowe nr 16867

Biuro Osiedli Rybniku Nieruchomości
20-023 Lublin
ul. Chopina 41/4
NIP 946-20-95-318
tel./fax 081 534-92-04 / 081 534-22-85 p

URZĄD MIASTA LUBLIN
MIEJSKI OŚRODEK DOKUMENTACJI
GEODEZYJNEJ I KARTOGRAFICZNEJ
ul. Ściegiennego 10, 20-003 Lublin
tel. 081 534-22-00
www.um.lublin.pl

URZĄD MIASTA LUBLIN
Zadanie: opracowanie projektu zagospodarowania terenu zielonego (ZTZ) dla działki nr 11, części działek nr 9/2, 10, 1/49, 1/50, 1/42, 1/43 przy ul. Łąbędzia.

URZĄD MIASTA LUBLIN
Zadanie: opracowanie projektu zagospodarowania terenu zielonego (ZTZ) dla działki nr 11, części działek nr 9/2, 10, 1/49, 1/50, 1/42, 1/43 przy ul. Łąbędzia.

URZĄD MIASTA LUBLIN
Zadanie: opracowanie projektu zagospodarowania terenu zielonego (ZTZ) dla działki nr 11, części działek nr 9/2, 10, 1/49, 1/50, 1/42, 1/43 przy ul. Łąbędzia.

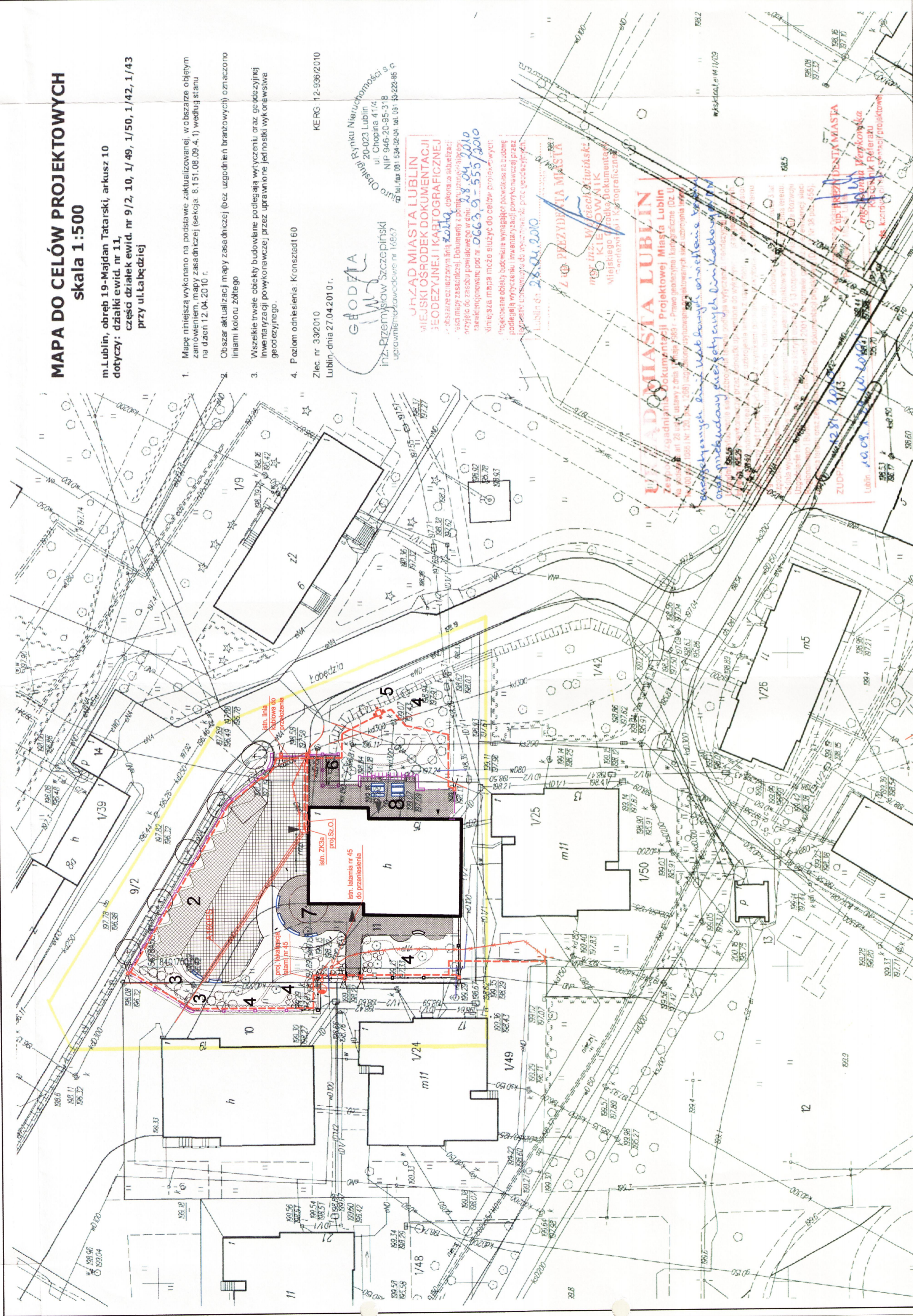
URZĄD MIASTA LUBLIN
Zadanie: opracowanie projektu zagospodarowania terenu zielonego (ZTZ) dla działki nr 11, części działek nr 9/2, 10, 1/49, 1/50, 1/42, 1/43 przy ul. Łąbędzia.

URZĄD MIASTA LUBLIN
Zadanie: opracowanie projektu zagospodarowania terenu zielonego (ZTZ) dla działki nr 11, części działek nr 9/2, 10, 1/49, 1/50, 1/42, 1/43 przy ul. Łąbędzia.

URZĄD MIASTA LUBLIN
Zadanie: opracowanie projektu zagospodarowania terenu zielonego (ZTZ) dla działki nr 11, części działek nr 9/2, 10, 1/49, 1/50, 1/42, 1/43 przy ul. Łąbędzia.

URZĄD MIASTA LUBLIN
Zadanie: opracowanie projektu zagospodarowania terenu zielonego (ZTZ) dla działki nr 11, części działek nr 9/2, 10, 1/49, 1/50, 1/42, 1/43 przy ul. Łąbędzia.

URZĄD MIASTA LUBLIN
Zadanie: opracowanie projektu zagospodarowania terenu zielonego (ZTZ) dla działki nr 11, części działek nr 9/2, 10, 1/49, 1/50, 1/42, 1/43 przy ul. Łąbędzia.



LEGENDA

nawierzchnie utwardzone



cegła klinkierowa
odzyskana z istniejącej nawierzchni - przelozona i wyrównana

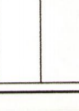






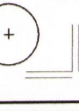


2 trawnik zbrojony z miejscami parkingowymi



szlachetna kostka brukowa szlachetna 8cm
nawierzchnia pieszo - jezdną

alternatywnie:
bruk granitowy 40x60mm
projektowane krzewy



PROJEKT ZAGOSPODAROWANIA TERENU ZIELENI PUBLICZNEJ

"SKWER im. JANA PAWŁA II
Lublin, ul. Łąbędzia, dz. nr 11

Investor: Urząd Miasta Lublin, Plac Łokietka 1, 20-950 Lublin
Projekt: LUBELSKA FUNDACJA OCHRONY ŚRODOWISKA NATURALNEGO
UL. DŁUGA 13A 20-346 LUBLIN

projektował: inż. Tadeusz Wybraniec
upr. nr LUB00126/POD05/04

sprawił: inż. Edward Woźniak
upr. nr 709/Lb/78

temat rysunku: zagospodarowanie terenu

skala 1:500

nr Rys. 1

inż. Tadeusz Wybraniec
upr. nr LUB00126/POD05/04

inż. Edward Woźniak
upr. nr 709/Lb/78

temat rysunku: zagospodarowanie terenu

skala 1:500

nr Rys. 1

inż. Tadeusz Wybraniec
upr. nr LUB00126/POD05/04

inż. Edward Woźniak
upr. nr 709/Lb/78

temat rysunku: zagospodarowanie terenu

skala 1:500

nr Rys. 1

inż. Tadeusz Wybraniec
upr. nr LUB00126/POD05/04

inż. Edward Woźniak
upr. nr 709/Lb/78

temat rysunku: zagospodarowanie terenu

skala 1:500

nr Rys. 1

inż. Tadeusz Wybraniec
upr. nr LUB00126/POD05/04

inż. Edward Woźniak
upr. nr 709/Lb/78

temat rysunku: zagospodarowanie terenu

skala 1:500

nr Rys. 1

inż. Tadeusz Wybraniec
upr. nr LUB00126/POD05/04

inż. Edward Woźniak
upr. nr 709/Lb/78