




**OZNACZENIA:**

-  **4** Numer kolejny kamery
-  **L nr B** Szczegółowe miejsce instalacji:  
L – latarnia oświetlenia parku nr ...  
S – słup trakcji trolejbusowej nr ...
-  Propozycja trasy kablowej

ul. Leszczyńskiego

cd. na Ark 3


**2**

**1**

L nr 15

L nr 3

cd. na Ark 2

ProjNet Jarosław Buczek 20-470 Lublin ul. Nałkowskich 104 m 19 kontakt: kom. 605 309 455, e-mail: projnet@wp.pl				
Investor:	Gmina Lublin pl. Łokietka 1, 20-109 Lublin			
Obiekt:	Tytuł rysunku: Planowane rozmieszczenie kamer monitoringu oraz infrastruktury teleinformatycznej w ramach projektu Rewaloryzacji Ogrodu Saskiego w Lublinie			
Ogród Saski w Lublinie	Skala: 1:500	Imię i Nazwisko:	Data	Podpis nr rys.
Opracował:	mgr inż. Jarosław Buczek upr. nr LUB/0060/PWOT/06	09.2011		Ark 1

cd. na Ark 1

**OZNACZENIA:**



**4**

Numer kolejny kamery



**L nr B**

Szczegółowe miejsce instalacji:  
L – latarnia oświetlenia parku nr ...  
S – słup trakcji trolejbusowej nr ...



Propozycja trasy kablowej

**3**

L nr 108

cd. na Ark 4

**6**

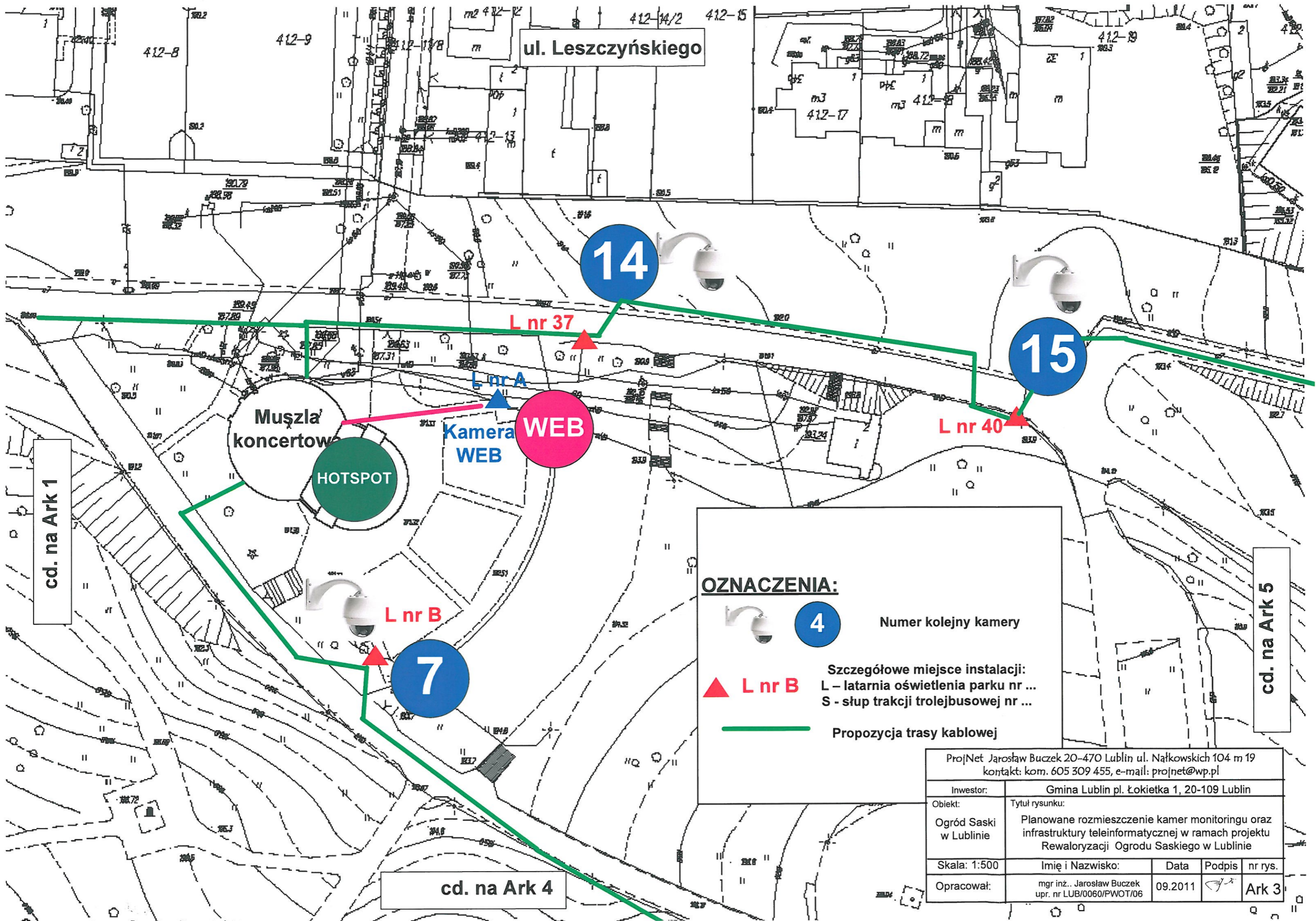
L nr 18

**4**

L nr 105

Al. Racławickie

ProjNet Jarosław Buczek 20-470 Lublin ul. Nałkowskich 104 m 19 kontakt: kom. 605 309 455, e-mail: projnet@wp.pl				
Investor:	Gmina Lublin pl. Łokietka 1, 20-109 Lublin			
Obiekt:	Tytuł rysunku: Planowane rozmieszczenie kamer monitoringu oraz infrastruktury teleinformatycznej w ramach projektu Rewaloryzacji Ogrodu Saskiego w Lublinie			
Ogród Saski w Lublinie	Skala: 1:500	Imię i Nazwisko:	Data	Podpis nr rys.
Opracował:	mgr inż. Jarosław Buczek upr. nr LUB/0060/PWOT/06	09.2011		Ark 2



ul. Leszczyńskiego

14

15

7

Mużla koncertowa

HOTSPOT

Kamera WEB

WEB

L nr B

L nr 37

L nr 40

cd. na Ark 1

cd. na Ark 5

cd. na Ark 4

**OZNACZENIA:**



4

Numer kolejny kamery



L nr B

Szczegółowe miejsce instalacji:  
L - latarnia oświetlenia parku nr ...  
S - słup tracji trolejbusowej nr ...



Propozycja trasy kablowej

ProjNet Jarosław Buczek 20-470 Lublin ul. Nałkowskich 104 m 19 kontakt: kom. 605 309 455, e-mail: projnet@wp.pl				
Investor:	Gmina Lublin pl. Łokietka 1, 20-109 Lublin			
Objekt:	Tytuł rysunku: Planowane rozmieszczenie kamer monitoringu oraz infrastruktury teleinformatycznej w ramach projektu Rewaloryzacji Ogrodu Saskiego w Lublinie			
Skala: 1:500	Imię i Nazwisko:	Data	Podpis	nr rys.
Opracował:	mgr inż. Jarosław Buczek upr. nr LUB/0060/PWOT/06	09.2011		Ark 3

cd. na Ark 3

L nr 90

L nr 88

**OZNACZENIA:**



4

Numer kolejny kamery



Szczegółowe miejsce instalacji:  
L – latarnia oświetlenia parku nr ...  
S – słup tracji trolejbusowej nr ...



Propozycja trasy kablowej

8

9

5

L nr 21

cd. na Ark 2

L nr 96

10


Al. Racławickie

ProjNet Jarosław Buczek 20-470 Lublin ul. Nałkowskich 104 m 19  
kontakt: kom. 605 309 455, e-mail: projnet@wp.pl

Inwestor:	Gmina Lublin pl. Łokietka 1, 20-109 Lublin			
Objekt:	Tytuł rysunku: Planowane rozmieszczenie kamer monitoringu oraz infrastruktury teleinformatycznej w ramach projektu Rewaloryzacji Ogrodu Saskiego w Lublinie			
Skala: 1:500	Imię i Nazwisko:	Data	Podpis	nr rys.
Opracował:	mgr inż. Jarosław Buczek upr. nr LUB/0060/PWOT/06	09.2011		Ark 4


UM Lublin  
ul. Leszczyńskiego 20

**OZNACZENIA:**

 **4** Numer kolejny kamery

Szczegółowe miejsce instalacji:  
**L** – latarnia oświetlenia parku nr ...  
**S** – słup tracji trolejbusowej nr ...

 Propozycja trasy kablowej

 Istn. infrastruktura kablowa UM Lublin

L nr 44

SKR1  
istn. ZR

Kierunek UM Lublin  
Ul. Wieniawska 14

16

Kierunek serwerownia  
UM Lublin  
Al. Racławickie 5

L nr 49

18

cd. na Ark 3

17


L nr 61

11

L nr 83

cd. na Ark 6

ProjNet Jarosław Buczek 20-470 Lublin ul. Nałkowskich 104 m 19  
kontakt: kom. 605 309 455, e-mail: projnet@wp.pl

Investor:	Gmina Lublin pl. Łokietka 1, 20-109 Lublin			
Obiekt:	Tytuł rysunku:			
Ogród Saski w Lublinie	Planowane rozmieszczenie kamer monitoringu oraz infrastruktury teleinformatycznej w ramach projektu Rewaloryzacji Ogrodu Saskiego w Lublinie			
Skala: 1:500	Imię i Nazwisko:	Data	Podpis	nr rys.
Opracował:	mgr inż. Jarosław Buczek upr. nr LUB/0060/PWOT/06	09.2011		Ark 5

cd. na Ark 5

**OZNACZENIA:**



**4**

Numer kolejny kamery



**L nr B**

Szczegółowe miejsce instalacji:  
L – latarnia oświetlenia parku nr ...  
S – słup trakcji trolejbusowej nr ...



Propozycja trasy kablowej

cd. na Ark 4

L nr 79

**12**

**13**

S Nr 1  
(MPK)

ProjNet Jarosław Buczek 20-470 Lublin ul. Nałkowskich 104 m 19 kontakt: kom. 605 309 455, e-mail: projnet@wp.pl				
Inwestor:	Gmina Lublin pl. Łokietka 1, 20-109 Lublin			
Objekt:	Tytuł rysunku: Planowane rozmieszczenie kamer monitoringu oraz infrastruktury teleinformatycznej w ramach projektu Rewaloryzacji Ogrodu Saskiego w Lublinie			
Ogród Saski w Lublinie				
Skala: 1:500	Imię i Nazwisko:	Data	Podpis	nr rys.
Opracował:	mgr inż. Jarosław Buczek upr. nr LUB/0060/PWOT/06	09.2011		Ark 6

Al. Raclawickie