













## OZNACZENIA:

-  granica opracowania
-  granica działki
-  obrzeża opuszczone
-  obrzeża podniesione
-  koryta zlewowo
-  nawierzchnie bez obrzeży
-  kanalizacja istniejąca
-  kanalizacja projektowana
-  kanalizacja do przebudowy
-  studzienki kanalizacyjne
-  projektowane studzienki ściekowe
-  projektowane odwodnienie linowe

INWESTOR	miasto Lublin, Urząd Miasta Lublin
PROJEKTANT	Biuro Projektowe "K&I" sp. z o.o.
DATA	04.2023
SKALA	1:500

**PROJEKT BUD.-WYKONAWCZY PRZEBUDOWY I ROZBUDOWY KANALIZACJI DESzczOWEJ**

ADRES: 20-099 Lublin, Al. Wolności 3  
 DZIAŁKI: 119, 117, 261, 113, AM-2, obręb Winiawa  
 INWESTOR: Gmina Miasto Lublin, Pl. Łokietka 1, 20-550 Lublin

**PROJEKT ZAGOSPODAROWANIA TERENU** - 1:500  
 opracowanie według opisy