



**BIURO PROJEKTÓW BUDOWNICTWA
KOMUNALNEGO sp. z o.o.**
20-218 LUBLIN ul. Hutnicza 7
NIP 712-015-55-07

rok założenia firmy **1953**
Kapitał zakładowy: **50.000,00 PLN.**
tel. (0-81) 746-54-73, 746-19-81, 746-51-27
fax. (0-81) 746-19-42



Sąd Rejonowy,
XI Wydział Gospodarczy w Lublinie
Numer KRS 0000044232

RODZAJ OPRACOWANIA: **PROJEKT BUDOWLANY I WYKONAWCZY** NUMER ZLECENIA: **857**

OBIEKT: **ELEMENTY MAŁEJ ARCHITEKTURY
REALIZOWANE W RAMACH PRZEBUDOWY
UL. 3 – GO MAJA i UL. RADZIWIŁOWSKIEJ W LUBLINIE**

WSPÓLNY SŁOWNIK ZAMÓWIEŃ (CPV)
45342000-6 WZNOŚZENIE OGRODZEŃ
45233000-9 ROBOTY W ZAKRESIE KONSTRUOWANIA, FUNDAMENTOWANIA
ORAZ WYKONYWANIA NAWIERZCHNI AUTOSTRAD, DRÓG

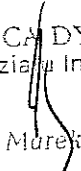
BRANŻA: **ARCHITEKTURA + KONSTRUKCJA**
INWESTOR: **GMINA LUBLIN, Pl. Łokietka 1, 20-950 Lublin**

autorzy opracowania	specjalność	nr uprawnień	podpis
PROJEKTANT: mgr inż. arch. JADWIGA JAMIOŁKOWSKA	architektura	256/66	
OPRACOWANIE: tech. DARIUSZ ZIÓŁKOWSKI			
			EGZ.

Lublin, miesiąc **kwiecień** rok **2008**

Zatwierdzam do wydania
Wykonawcom

ZASTĘPCA DYREKTORA
Wydziału Inwestycji


mgr inż. Marek Młynarczyk

ZAWARTOŚĆ OPRACOWANIA

1. Uprawnienia i przynależność do Izb projektantów.

2. Opis techniczny

3. Dokumenty dotyczące tematu


4. Część rysunkowa

- | | |
|---|--------|
| - projekt ogrodzenia terenu placu zabaw | rys. 1 |
| - projekt ogrodzenia terenu szpitala | rys. 2 |
| - projekt ogrodzenia terenu posesji | rys. 3 |
| - schody terenowe | rys. 4 |

OŚWIADCZENIE

Niniejszym oświadczamy, że projekt budowlany i wykonawczy „elementów małej architektury realizowanych w ramach przebudowy ul. 3-go Maja i ul. Radziwiłłowskiej w Lublinie”, został sporządzony zgodnie z obowiązującymi przepisami oraz zasadami wiedzy technicznej.

mgr. inż. arch. Jadwiga Jamiołkowska,
Upr. 256/66



Lublin, kwiecień 2008 r.

Nr swid. uprawn. 256/66

UPRAWNIENIA BUDOWLANE

Na podstawie art. 18, art. 19, ust. 1, pkt. 1 i art. 20, ust. 1 ustawy z dnia 31 stycznia 1961 r. - prawo budowlane (Dz. U. nr 7, poz. 46) oraz § 29 i § 5 ust. 1 p. 1 rozporządzenia Przewodniczącego Komitetu Budownictwa, Urbanistyki i Architektury z dnia 10 września 1962 r. w sprawie kwalifikacji fachowych osób wykonujących funkcje techniczne w budownictwie powszechnym (Dz. U. nr 53, poz. 266)
Ob. JADWIGA ELZBIETA JAMIOŁKOWSKA c. Stanisława
magister inżynier architekt
urodzony dnia 13. XI. 1935 r. Warszawa

otrzymuje

w specjalności architektonicznej
uprawnienie budowlane do sporządzania projektów budowlanych architektonicznych wszelkich obiektów budowlanych, projektów budowlanych konstrukcyjnych z wyjątkiem projektów obiektów budowlanych o skomplikowanej konstrukcji, projektów instalacji i urządzeń sanitarnych z wyjątkiem skomplikowanych instalacji i urządzeń sanitarnych.



Z-ca Naczelnego Architekta Warszawy

mgr inż. arch. Stanisław Lesota

ZA ZGODNOŚĆ
Z ORYGINAŁEM

Za zgodność z oryginałem

Anna Mroz

ZA ZGODNOŚĆ
Z ORYGINAŁEM



IZBA ARCHITEKTÓW
RZECZYPOSPOLITEJ POLSKIEJ

LUBELSKA OKRĘGOWA IZBA ARCHITEKTÓW

Lublin, dnia 06 lipca 2007 r.

ZAŚWIADCZENIE

Lubelska Okręgowa Rada Izby Architektów zaświadcza, iż:

Pani mgr inż. architekt **Jadwiga Elżbieta Jamiołkowska**, Stanisław i Maria
/imię i nazwisko, imiona rodziców/

posiadająca uprawnienia do pełnienia samodzielnych funkcji technicznych w budownictwie w specjalności architektonicznej bez ograniczeń nr 256/66, jest wpisana na listę członków Lubelskiej Okręgowej Izby Architektów pod numerem LB0125.

Zaświadczenie jest ważne do dnia 30.09.2008r.



Marek Bielecki
/podpis i pieczęćka
imienna z oznaczeniem funkcji/

mgr inż. arch. MAREK BIELECKI
Z-ca Przewodniczącego
Lubelskiej Okręgowej Rady
Izby Architektów

ZA ZGODNOŚĆ
Z ORYGINAŁEM

OPIS**DO PROJEKTU MAŁEJ ARCHITEKTURY REALIZOWANEJ
W RAMACH PRZEBUDOWY UL. 3-GO MAJA
I UL. RADZIWIŁŁOWSKIEJ
W LUBLINIE****I. PODSTAWA OPRACOWANIA**

1. Zlecenie Inwestora – Umowa nr 857
2. Decyzja nr 4/130/06o ustaleniu lokalizacji inwestycji celu publicznego o znaczeniu gminnym, znak AAB.V.JP.7331/4/2006 z dnia 20.10.2006. wydana przez Urząd Miasta Lublin, Wydział Architektury i Administracji Budowlanej.
3. Projekt drogowy przebudowy ul. 3-go Maja i ul. Radziwiłłowskiej, opracowany w ramach niniejszego zlecenia

II. STAN ISTNIEJĄCY

Teren objęty przebudową ulicy 3-go Maja i ul. Radziwiłłowskiej leży w obrębie układu urbanistycznego Starego Miasta i Śródmieścia Lublina wpisanego do rejestru zabytków i jest objęty ścisłą ochroną konserwatorską.

Ze względu na przebudowę geometrii ulic przewiduje się konieczność rozbiórki i przebudowy istniejących schodów terenowych i ogrodzeń, na odcinkach kolidujących z projektowanym zagospodarowaniem.

Dotyczy to:

- a) ogrodzenia ogródka jordanowskiego zlokalizowanego na Placu Litewskim – z przęsłami metalowymi zawieszonymi na słupkach murowanych z kamienia granitowego zwieńczonych czapką betonową – przewidywana rozbiórka około 32,0 mb ogrodzenia od strony ul. 3-go Maja
- b) ogrodzenia terenu Szpitala Dermatologicznego:
 - na narożniku ulic - na cokole betonowym, przęsła z siatki w ramkach zawieszane na słupkach murowanych z cegły silikatowej, słupki z czapką betonową czterospadową – przewidywana rozbiórka około 31,5 mb ogrodzenia od strony ul. 3-go Maja, od ul. Radziwiłłowskiej demontaż 11 przęseł ogrodzeniowych.
 - fragment ogrodzenia długości około 9,0 m od strony ul. 3-go Maja, na styku z działką nr 21, z siatki ogrodzeniowej na słupkach stalowych – do rozbiórki.

- ogrodzenie od ul. Radziwiłłowskiej od bramy wjazdowej w kierunku ul. Staszica, długości 24,5 mb, z siatki ogrodzeniowej wys. 1,5 m na słupkach stalowych – do rozbiórki.
- c) ogrodzenia terenu posesji nr 19 u zbiegu ulic 3-go Maja i Dolnej 3-go Maja – na schodkowym cokole betonowym z okładziną płytkami kamiennymi łupanymi, przęsła z siatki ciągnionej w ramkach zawieszane na słupkach stalowych. Do słupków dospawane profile wygięte w kierunku posesji z rozpiętymi dwoma rzędami drutu kolczastego – przewiduje się rozbiórkę ogrodzenia na odcinku dł. 20,0 mb z demontażem przęsła do ponownego wbudowania.
- d) schodów terenowych na ciągu pieszym, szer. około 1,0 m i długości 12,5 m, między ul. Dolna 3-go Maja i ul. Chmielną – stopnie z płyt betonowych spoczniki z płyt betonowych chodnikowych 30/30 cm, stopnie i spoczniki ograniczone obustronnie obrzeżami betonowymi – całość do rozbiórki.

III. ELEMENTY PROJEKTOWANE

- a) projektuje się przełożenie istniejącego ogrodzenia terenu ogródka jordanowskiego na Placu Litewskim. Istniejące słupki wzdłuż ulicy 3-go Maja z kamienia granitowego rozebrać i po oczyszczeniu wykonać z tych elementów słupki co około 4,0 m w linii projektowanego ogrodzenia. Wykończyć czapkę betonową czterospadową, jak na słupkach istniejących. Pod słupki wykonać fundament betonowy z betonu B15 o wymiarach 30x30x100cm. Istniejące przęsła metalowe zawiesić na słupkach dopasowując ich długość do rozstawu słupków. Elementy metalowe oczyścić i pomalować farbą nawierzchniową 2x na kolor zielony.
Ogrodzenie projektowane - dł. około 26,5 m.
- b) ogrodzenie terenu Szpitala Dermatologicznego –
Projektuje się ogrodzenie na cokole betonowym szer. 25 cm, wys. 20 cm wykończonym czapką betonową zbrojoną konstrukcyjnie zatartą na gładko. Posadowienie na fundamencie betonowym 25/100 cm pod przęsłami i 40/40/100 cm pod słupkami z betonu B20 z dodatkiem środka uszczelniającego.

Słupki murowane 38x38cm z cegły ceramicznej pełnej klasy 15 na zaprawie cementowej M10, z trzpieniem żelbetowymi 14/14 cm (beton B25, zbrojenie stalą 34GS - pręty 4 ϕ 10mm zakotwione 30 cm w fundamencie, strzemiona ϕ 6 mm co 20 cm).

Słupki tynkowane z boniowaniem jak na rysunku, wykończone czapką czterospadową betonową. Między słupkami przesła metalowe z kształtowników.

Bramy wjazdowe – szer. 4,0 m od ul. 3-go Maja i 3,0 m od ul. Radziwiłłowskiej, dwuskrzydłowe o konstrukcji stalowej spawanej, zawieszane na zawiasach kowalskich, zamknięcie na rygiel i kłódkę.

Elementy stalowe przesł i bram spawane, spawy czyszczone i szlifowane, całość po oczyszczeniu i zabezpieczeniu antykorozyjnym malowana 2x farbą grafitową.

Remont istniejącego ogrodzenia obejmuje 11 przesł od strony ul. Radziwiłłowskiej. Słupki należy otynkować i wykonać bonie jak na słupkach ogrodzenia projektowanego. Między słupkami zawiesić projektowane przesła. Na cokole wykonać czapkę betonową dwuspadową.

Cokoły, słupki i czapki ogrodzenia projektowanego i remontowanego pomalować 2 x farbą epoksydową w kolorze kremowym RAL 1015.

ogrodzenie projektowane	- dł. 94,9 mb
ogrodzenie remontowane	- dł. 34,5 mb
brama	- szer. 4,0 mb
brama	- szer. 3,5 mb
	- dł. 136,9 mb

UWAGA: Przed wykonaniem przesł należy w linii ogrodzenia wytyczyć słupki i ustalić szerokość przesł nietypowych.

- c) ogrodzenie terenu posesji – projektuje się odtworzenie ogrodzenia, z cokołem betonowym schodkowym szer. 25 cm, posadowionym 1,0 m poniżej terenu.
Cokół od strony ulicy oraz wierzch obłożyć płytkami kamiennymi, jak na cokole istniejącym (można użyć płytek rozbiórkowych).
Słupki ogrodzeniowe z rur kwadratowych 50x50x3 cm zakotwić 60 cm w cokole. Między słupki zamontować przesła z rozbiórki, szerokość przesła skrajnego dopasować do sytuacji. Elementy stalowe po oczyszczeniu i zabezpieczeniu antykorozyjnym pomalować 2x farbą nawierzchniową na kolor zielony RAL 6028. Projektowane ogrodzenie dł. około 19,2 m.
- d) schody terenowe – projektuje się ciąg pieszy szer. 1,56 m z kostki brukowej prostokątnej 20/10/6 cm w kolorze szarym w obrzeżach betonowych 8/30 cm. Stopnie ograniczone obrzeżami betonowymi


8/25 w kolorze czerwonym. Nawierzchnia spoczników i stopnie układane na podsypce cementowo – piaskowej 1:4 na podbudowie z gruntu stabilizowanego cementem o R_m 1,5 MPa.

IV. INFORMACJA BIOZ.

Zgodnie z ustaleniami Rozporządzenia Ministra Infrastruktury z dnia 23 czerwca 2000r (Dz.U. nr 120 poz. 1126 §6) przy realizacji tej inwestycji nie występują roboty, wyszczególnione w art. 21a ust.2 ustawy z dnia 7 lipca 1994 r – Prawo budowlane, które stwarzają ryzyko powstania zagrożenia bezpieczeństwa i zdrowia ludzi.

Opracowanie:

arch. J. Jamiołkowska
tech. K. Jakubik



AAB.V.JP.7331 / 4 / 2006

DECYZJA nr 4 / 130 / 06
o ustaleniu lokalizacji inwestycji celu publicznego
o znaczeniu gminnym

Na podstawie :

*art.4, ust.2, pkt 1, art. 50 ust 1, art 51 ust 1 pkt 2, art 52, art. 53 ust. 3, 4 i 5 oraz art. 54 ustawy z dnia 27 marca 2003 r. O planowaniu i zagospodarowaniu przestrzennym / Dz.U. 2003 r., Nr 80, poz. 717, ze zm. /
*art. 6, ustawy z dn. 21 sierpnia 1997 r. o gospodarce nieruchomościami / tekst jednolity Dz.U.2004r., Nr 261, poz. 2603 /
*art. 104 i art. 107 ustawy z dn. 14 czerwca 1960 r. Kodeksu postępowania administracyjnego / tekst jednolity Dz.U. 2000r., Nr 98, poz. 1071 z późn. zm. /

Po rozpatrzeniu wniosku z dnia : 2005-12-22

Wnioskodawca : Wydział Strategii i Rozwoju działający z upoważnienia Gminy Lublin
W sprawie : przebudowy ul. 3-go Maja i Radziwiłłowskiej w Lublinie (łącznie ze skrzyżowaniami ulic : Hugo Kołłątaja - 3-go Maja - Krakowskie Przedmieście, 3-go Maja - Dolna 3-go Maja, Radziwiłłowska – Staszica).

USTALAM LOKALIZACJĘ INWESTYCJI CELU PUBLICZNEGO

dla inwestycji budowlanej polegającej na : przebudowie ul. 3-go Maja i Radziwiłłowskiej w Lublinie (łącznie ze skrzyżowaniami ulic : Hugo Kołłątaja - 3-go Maja - Krakowskie Przedmieście, 3-go Maja - Dolna 3-go Maja, Radziwiłłowska – Staszica)
- na działkach nr ewidencyjny : 20/1, 17, 18 (obr. 36 ark.1), 19, 21, 22/1, 26 (obr.36, ark. 2), 1/1, 2/1, 3/1, 4/1, 11/3 (obr. 36, ark. 3), 67, 68/1, 102 (obr. 36, ark. 4), 1/2, 50, 51/4, 51/6, 51/7 (obręb: 36 ark.5).

1. Linie rozgraniczające teren inwestycji.

linie rozgraniczające oznaczono linią koloru czerwonego na mapie syt.-wys. w skali 1 : 500, stanowiącej załącznik nr 1 do niniejszej decyzji.

2. Ustalenia dotyczące rodzaju i funkcji zabudowy i zagospodarowania :

- a) zabudowa - drogi publiczne
- b) funkcja zabudowy - komunikacja

3. Warunki i wymagania kształtowania ładu przestrzennego:

- ul. 3-go Maja w parametrach ulicy zbiorczej
- ul. Radziwiłłowska w parametrach ulicy lokalnej

4. Ustalenia dotyczące ochrony środowiska, przyrody i krajobrazu.

- 4.1. Przedmiotowej inwestycji nie dotyczą zakazy, nakazy dopuszczenia i ograniczenia w zagospodarowaniu terenu wynikające z potrzeb ochrony środowiska
- 4.2. W trakcie prac budowlanych inwestor realizujący przedsięwzięcie jest obowiązany uwzględnić ochronę środowiska na obszarze prowadzenia prac, a w szczególności ochronę gleby, zieleni, naturalnego ukształtowania terenu i stosunków wodnych;
- 4.3. W przypadku ewentualnej kolizji projektowanego zagospodarowania terenu z niską zielenią i drzewostanem w obrębie nieruchomości objętej inwestycją, należy uzyskać uzgodnienie z Wudziałem Ochrony Środowiska Urzędu Miasta Lublin.

5. Ustalenia dotyczące ochrony dziedzictwa kulturowego i zabytków oraz dóbr kultury współczesnej :

- 5.1. teren inwestycji objęty jest ochroną konserwatorską na mocy wpisu układu urbanistycznego do rejestru zabytków (figurującego w rejestrze zabytków woj. lubelskiego pod Nr A/153 i A/915) – stąd zgodnie z art. 36 ust. 1 ustawy O ochronie zabytków i opiece nad zabytkami / Dz. U.2003 r., Nr 162, poz. 1568/, wszelkie prace przy zabytku wymagają uzgodnień z Wojewódzkim Konserwatorem Zabytków w Lublinie i uzyskania pozwolenia na prowadzenie prac.
- 5.2. Na podstawie art. 39.1 prawa budowlanego, prowadzenie robót budowlanych przy obiekcie wpisanym do rejestru zabytków lub na obszarze wpisanym do rejestru zabytków wymaga, przed wydaniem decyzji o pozwoleniu na budowę, uzyskania pozwolenia na prowadzenie tych robót, wydanego przez Wojewódzkiego Konserwatora Zabytków w Lublinie.

10. Warunki wynikające z przeprowadzonych uzgodnień.

W toku postępowania administracyjnego dokonano następujących uzgodnień z:

- Zarządcą drogi postanowieniem znak: Gk.2.1.2.5544/P46/280/06 z dnia 2006-01-31 bez uwag.
- Wydziałem Geodezji i Gospodarki Gruntami U.M. postanowieniem znak: GGN.07.2.1.6014/49/2006 z dnia 2006-02-03 bez uwag.
- Lubelskim Wojewódzkim Konserwatorem Zabytków postanowieniem znak: IN/4003/Lu-691/4214/06 z dnia 2006-09-11 bez uwag.

Integralną częścią niniejszej decyzji są niżej wymienione załączniki i pozostają do wglądu w aktach sprawy w Wydziale Architektury i Administracji Budowlanej Urzędu Miasta Lublin.

1. załącznik graficzny z liniami rozgraniczającymi teren inwestycji
2. wyniki analizy – część tekstowa
3. wyniki analizy – część graficzna

Projekt decyzji sporządziła: mgr inż. arch. Jadwiga Barbara Ciszewska
Lubelska Okręgowa Izba Architektów Nr LB 0054

UZASADNIENIE

Inwestor wniósł o ustalenie lokalizacji inwestycji celu publicznego dla zamierzenia inwestycyjnego polegającego na przebudowie ul. 3-go Maja i Radziwiłłowskiej w Lublinie (łącznie ze skrzyżowaniami ulic: Hugo Kołłątaja - 3-go Maja - Krakowskie Przedmieście, 3-go Maja - Dolna 3-go Maja, Radziwiłłowska – Staszica)

Zgodnie z art. 50 ust.1 ustawy z dnia 27 marca 2003 r. o planowaniu i zagospodarowaniu przestrzennym / Dz.U. 2003 r., Nr 80, poz.717 ze zm. / w przypadku braku planu miejscowego, inwestycja celu publicznego lokowana jest w drodze decyzji o lokalizacji inwestycji celu publicznego.

Przeprowadzona w oparciu o Art. 53.3. analiza warunków i zasad zagospodarowania terenu oraz jego zabudowy, wynikających z przepisów odrębnych oraz stanu faktycznego i prawnego terenu, na którym przewiduje się realizację inwestycji, wykazała możliwość realizacji planowanego zamierzenia zgodnie z warunkami określonymi w niniejszej decyzji.

Na podstawie przeprowadzonego postępowania administracyjnego stwierdzono, że przedmiotowe zamierzenie inwestycyjne jest zgodne z wymogami wynikającymi z przepisów odrębnych, nie narusza interesów osób trzecich oraz spełnia wymagania inwestora zawarte we wniosku.

W toku przeprowadzonego postępowania administracyjnego zapewniono stronom czynny w nim udział.

Wobec powyższego orzeczono jak w sentencji.

Od niniejszej decyzji służy stronom prawo wnieścia odwołania do Samorządowego Kolegium Odwoławczego w Lublinie, ul. Zana 38 c za pośrednictwem Wydziału Architektury i Administracji Budowlanej UM w Lublinie, w terminie 14 dni od daty jej doręczenia. Odwołanie zgodnie z art. 53 ust. 6 winno zawierać zarzuty odnoszące się do decyzji, określać istotę i zakres żądania będącego podmiotem odwołania oraz wskazywać dowody uzasadniające to żądanie.

Wnoszący odwołanie /zażalenie/ obowiązany jest do uiszczenia opłaty skarbowej w wysokości 5,00 zł od odwołania /zażalenia/ oraz 0,50 zł od każdego załącznika i 15,00 zł od pełnomocnictwa /ustawa o opłacie skarbowej z dn.09 września 2000r., tekst jednolity Dz.U.2004 r., Nr 253, p. 2532./.

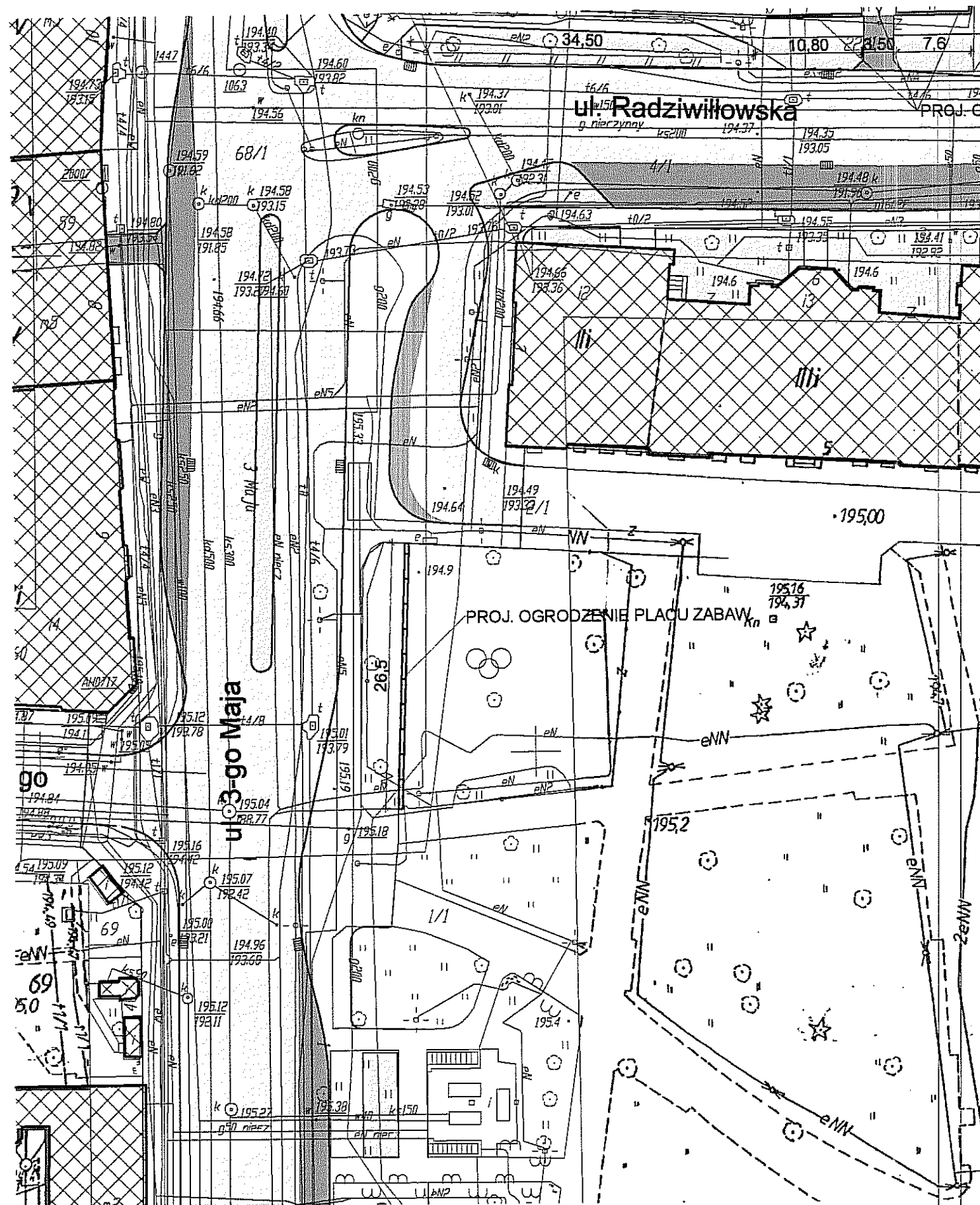
Otrzymują :

1. Wydział Strategii i Rozwoju U.M. w/m.
2. właściciele i użytkownicy wieczystości nieruchomości (zgodnie z wydrukiem z ewidencji gruntów), na których będą lokalizowane inwestycje.
3. a/a

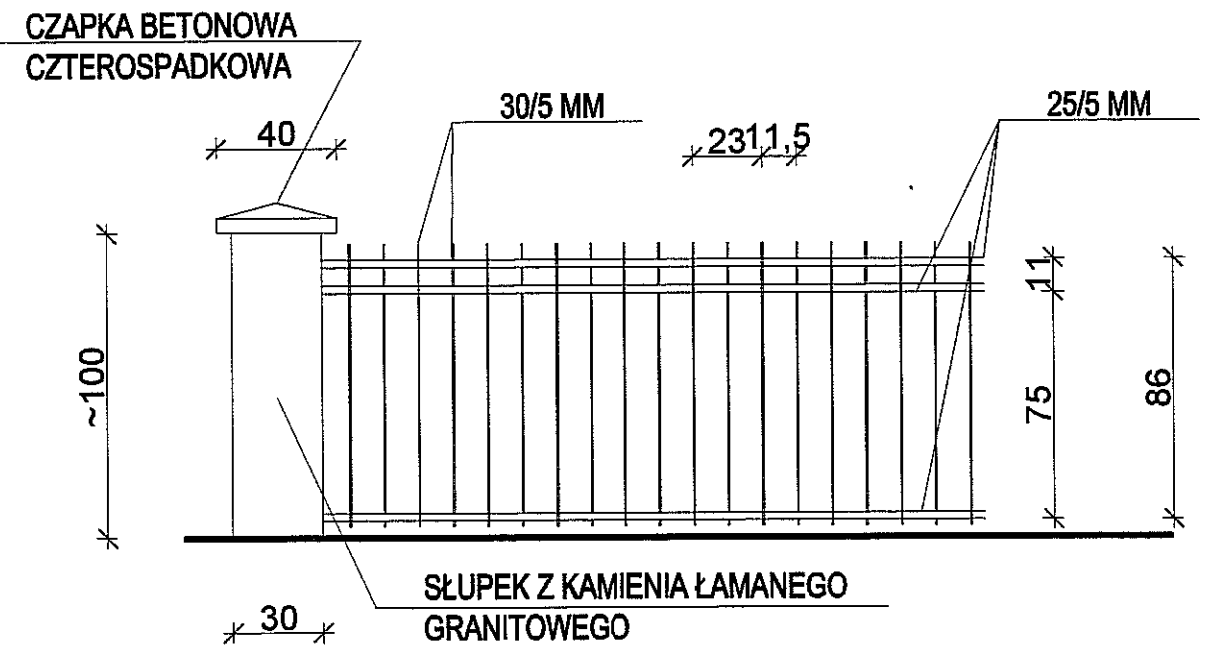
Do wiadomości :

1. Wydział GiGN U.M. w/m.
2. Wydział Gospodarki Komunalnej U.M. w/m.
3. Lubelski Woj. Konserwator Zabytków
20-113 Lublin, ul. Archidiakońska 4.

SYTUACJA 1:500



OGRODZENIE PLACU ZABAW
WIDOK 1:25



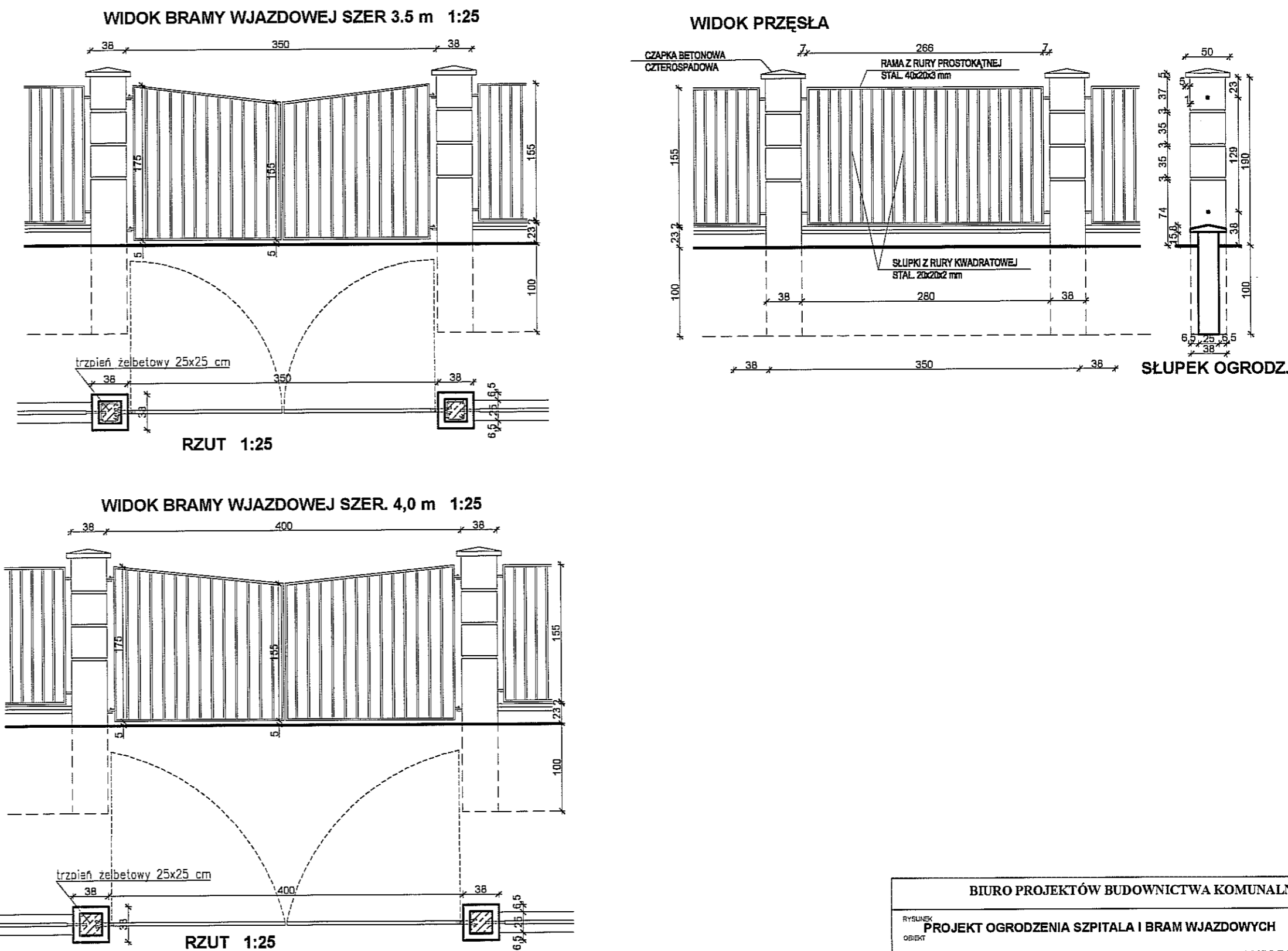
BIURO PROJEKTÓW BUDOWNICTWA KOMUNALNEGO

RYSLINEK	PROJEKT OGRODZENIA TERENU PLACU ZABAW		ZLECZENIE NR	857
CEBENT	PRZEBUDOWA UL. 3-GO MAJA W LUBLINIE		SKALA	1:25:500
PLANICJA	IME I NAZWISKO	NUMER UPRAWNIENI	DATA	04.08
PROJEKTOWAŁ	ARCH. JADWIGA JAMIOŁKOWSKA	256/66		
OPRACOWAŁ	TECHN. DARIUSZ ZIÓŁKOWSKI			
SPRAWDZIŁ				1.

SYTUACJA 1:500

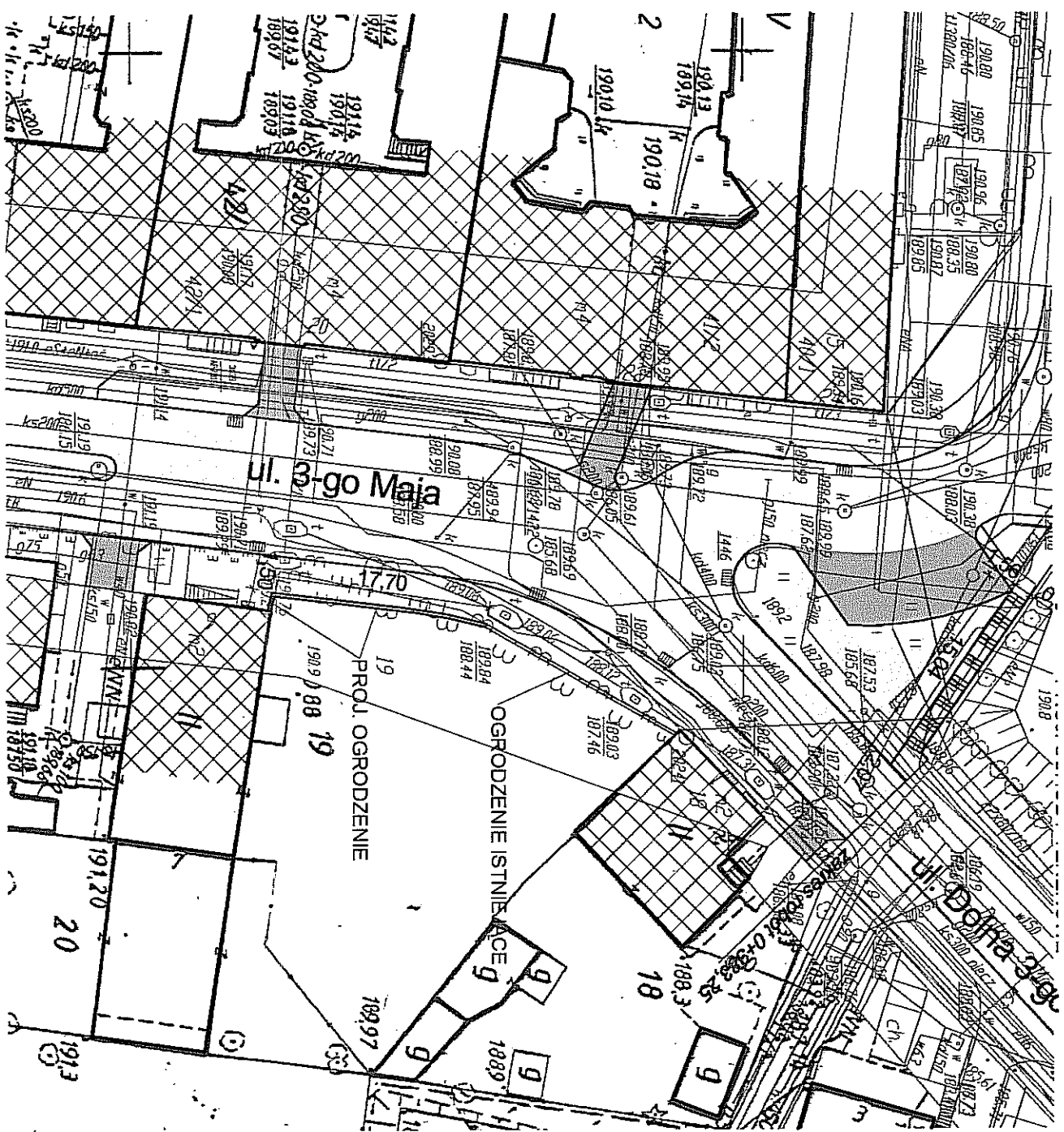


PROJEKTOWANE OGRÓDZENIE TERENU SZPITALA 1:25

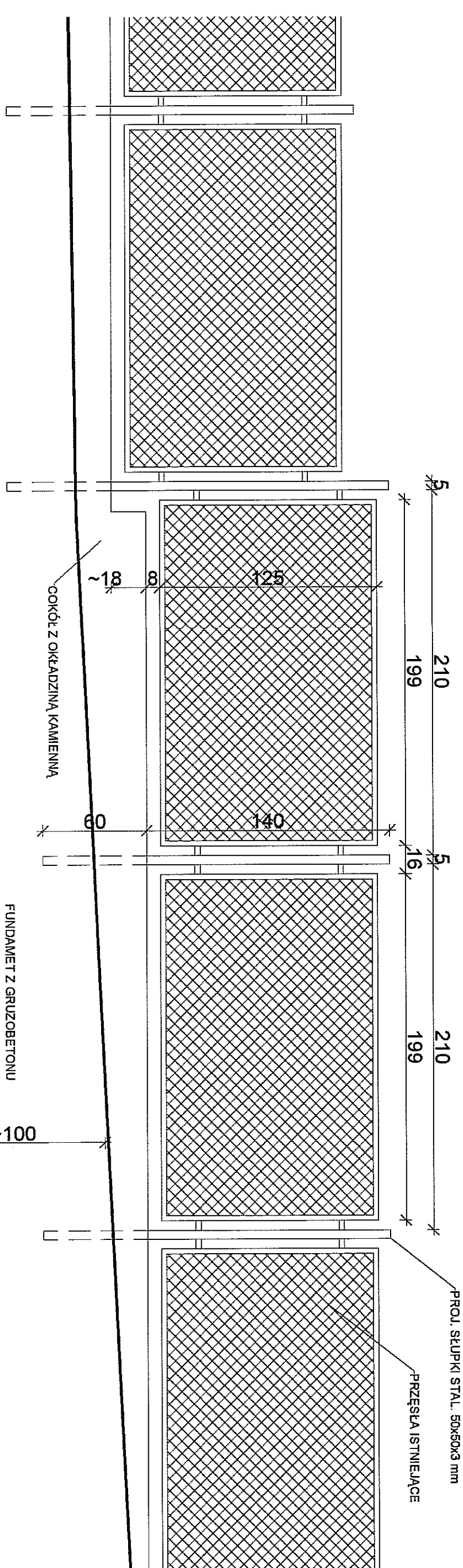


BIURO PROJEKTÓW BUDOWNICTWA KOMUNALNEGO			
RYSUJEK	PROJEKT OGRÓDZENIA SZPITALA I BRAM WJAZDOWYCH		ZLECENIE NR 857
OBJĘT	PRZEBUDOWA UL. 3-GO MAJA I RADZIWIŁŁOWSKIEJ W LUBLINIE		SKALA 1:25:500
FUNKCJA	IMI I NAZWISKO	NUMER UPRAWNIEN	DATA 04.08
PROJEKTOWAŁ	ARCH. JADWIGA JAMIOŁKOWSKA	256/66	NR RYSUNKU
OPRACOWAŁ	TECHN. DARIUSZ ZIÓŁKOWSKI		2.
SPRAWdził			

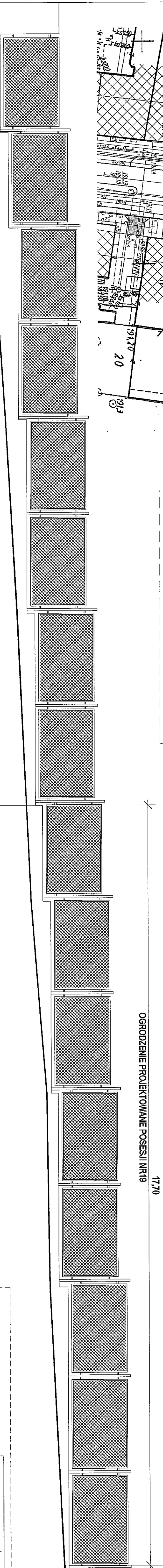
SYTUACJA 1:500



OGRODZENIE PROJEKTOWANE - WIDOK PRZESŁA 1:25



PROJEKTOWANE OGRODZENIE - ROZWINIĘCIE 1:50



BUDYNEK NR. 9

BIURO PROJEKTÓW BUDOWNICTWA KOMUNALNEGO

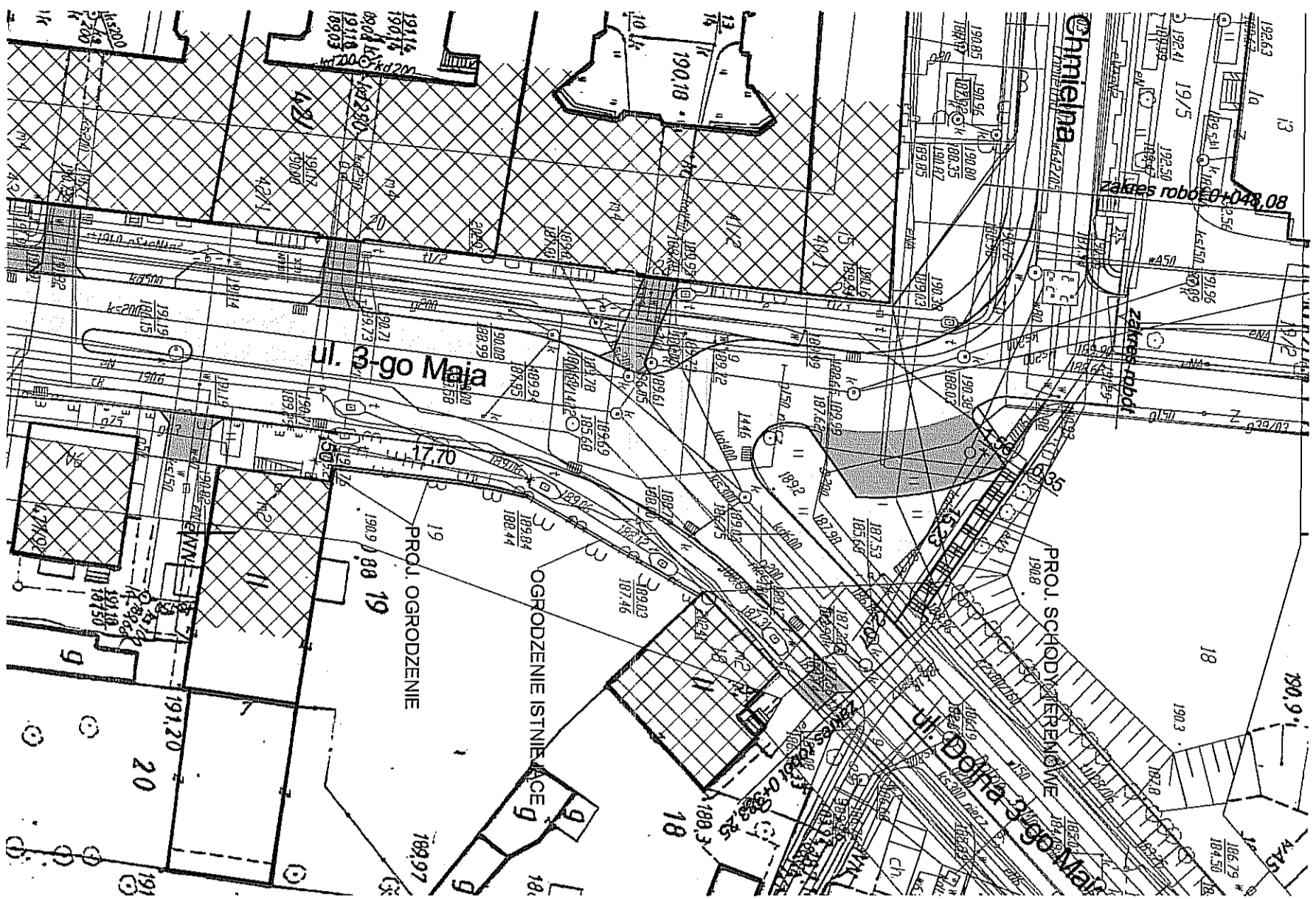
PROJEKT	PROJEKT OGRODZENIA TERENU POSESJI NR 19	ARCH. JADWIGA JANICKI-KOŃSKA	DATA	04.08
OBIEKT	UL. 3-GO MAJA W LUBLINIE	TECHN. DARIUSZ ZIÓŁKOWSKI	SKALA	1:25; 50; 250
FANCIJA	WYMIAROWA			
PROJEKTOWAŁ	ARCH. JADWIGA JANICKI-KOŃSKA			
OPRACOWAŁ	TECHN. DARIUSZ ZIÓŁKOWSKI			
SYGNATURA				3.

OGRODZENIE ISTNIEJĄCE POSESJI NR19

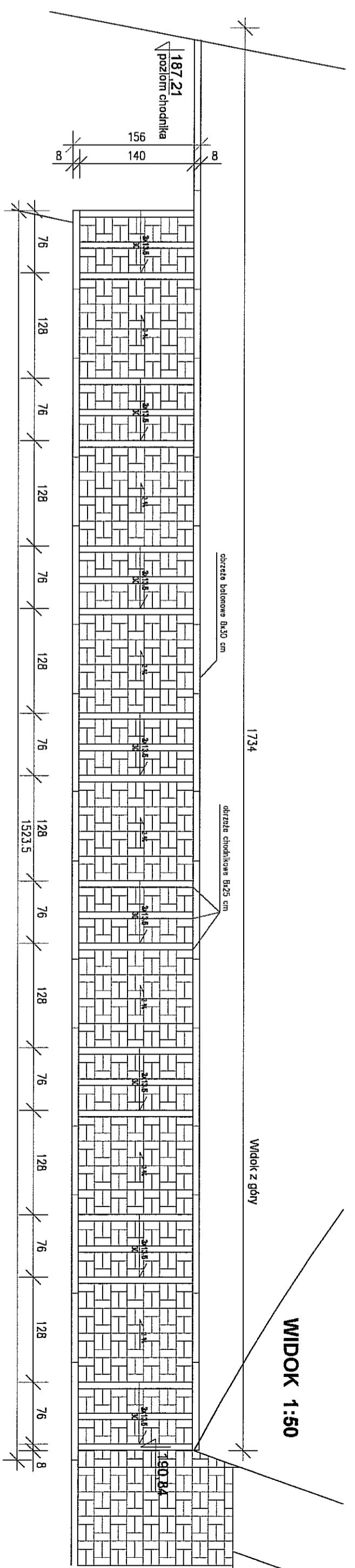
17,77

MAŁA ARCHITEKTURA - PRZEBUDOWA UL. 3-GO MAJA I UL. RADZIWIŁŁOWSKIEJ W LUBLINIE

SYTUACJA 1:500



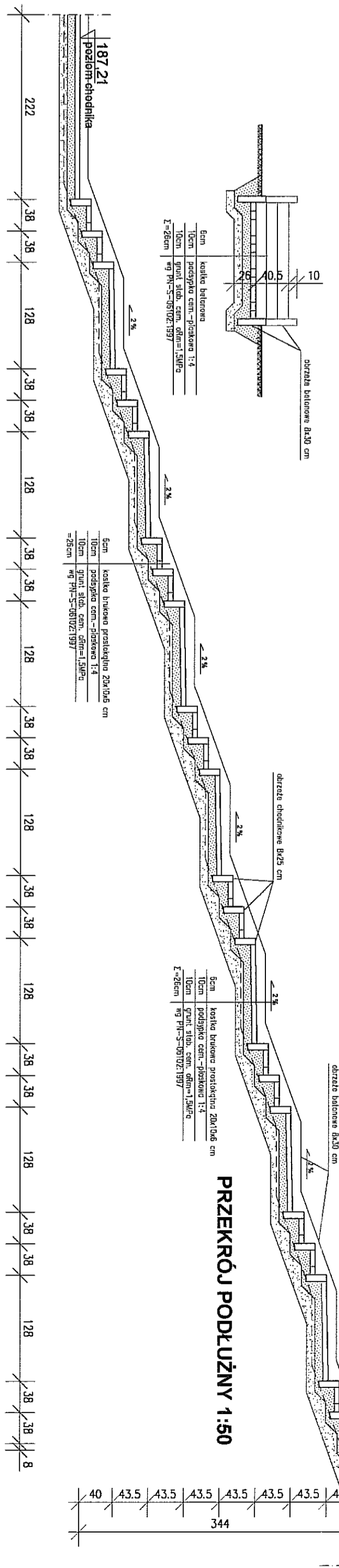
SCHODY TERENOWE ŁĄCZĄCE ULICĘ DOLNEJ 3-GO MAJA I CHMIELNEJ



WIDOK 1:50

Wzrost z góły

PRZEKRÓJ POPRZECZNY 1:50



PRZEKRÓJ PODŁUŻNY 1:50

BIURO PROJEKTÓW BUDOWNICTWA KOMUNALNEGO		TYTUŁ	
PROJEKT SCHODÓW TERENOWYCH ŁĄCZĄCYCH UL. 3-GO MAJA I CHMIELNĄ PRZEBUDOWA UL. 3-GO MAJA W LUBLINIE		857	
FIRMA		SKALA	
ARCH. JADWIGA JANICKO-KOŃSKA		1:50, 500	
TECHN. DARIUSZ ZIŁKOŃSKI		DATA	
		04.08	
		INSTRUMENT	
		4.	