

STOWARZYSZENIE INŻYNIERÓW I TECHNIKÓW KOMUNIKACJI  
ODDZIAŁ W LUBLINIE  
OŚRODEK USŁUG TECHNICZNO-EKONOMICZNYCH  
20-029 Lublin ul. M.C. Skłodowskiej 3 tel. 534-73-45 tel./fax 534-73-44



Nr rej 41/07

**TYTUŁ OPRACOWANIA**

**Projekt budowlano-wykonawczy na budowę ul. Domeyki w Lublinie  
na odcinku od ul. Diamentowej do ul. Wapowskiego**

Działki nr:

- obręb 43 arkusz 20: 77, 29, 69/2, 50.
- obręb 43 arkusz 24: 49/8, 52/3, 53/5, 54/4, 55/4, 56/4, 57/4, 59/2, 90.
- obręb 43 arkusz 25: 13/8, 14/4, 16/1, 22/1, 25/9, 26/9, 27/8, 28/11, 1/13.
- obręb 43 arkusz 28: 2/3.

**BRANŻA: Drogowa**

**ZLECENIODAWCA: Gmina Lublin**

**ADRES: 20-950 Lublin, Pl. Wł. Łokietka 1**

Dział 45233000-9 Roboty w zakresie konstruowania, fundamentowania oraz wykonania nawierzchni autostrad, dróg.  
45111000-8 Rozbiórki elementów dróg, ogrodzeń i przepustów.  
Roboty w zakresie burzenia, roboty ziemne.

Nr umowy: 2916/SIR/CP/2007 z dnia 17.09.2007

Lublin, maj 2009 r.

STK S.A.  
Stowarzyszenie Inżynierów i Techników Komunikacji  
Rzeczypospolitej Polskiej  
Oddział w Lublinie  
20-029 Lublin, ul. M.C. Skłodowskiej 3  
NIP: 712-010-49-87, REGON 430047823  
tel./fax (081) 532-75-96

Funkcja	Imię i nazwisko, Nr upr.	Podpis
Projektant	mgr inż. Jerzy Ekiert upr. Nr 695/Lb/88	
Asystent	mgr inż. Zofia Markowska	
Weryfikator	mgr inż. Zbigniew Mitura upr. Nr 2m/2040/200/66	
Dyrektor OUTE	mgr inż. Jerzy Ekiert	

Zatwierdzam i wydaję

Wykonawcom

ZASTĘPCA DYREKTORA  
Wydziału Inwestycji

mgr inż. Marek Młynarczyk

4

## Zawartość opracowania:


1. Strona tytułowa.: str. 1
2. Zawartość opracowania.: str. 2 - 3.
3. Decyzja nr 207/50 o ustaleniu lokalizacji inwestycji celu publicznego o znaczeniu gminnym z załącznikiem graficznym nr 1: str. 4 - 3.
4. Pismo nr IN.III-3/0718/06/08 z dnia 24.01.2008r. wydane przez Wydział Inwestycji UM Lublin: str. nr 9.
5. Decyzja nr AAB.I.JP.7331/1320-1/2007 z dnia 21.12.2007 z załącznikiem graficznym nr 1: str. 10 - 11.
6. Warunki techniczne nr DM.UD.I.5542/D-5/686/08 z dnia 01.04.2008r. wydane przez Wydział Dróg i Mostów UM Lublin: str. 12.
7. Pismo nr DM.UD.I.5542/D-51/1182/08 z dnia 17.04.2008r. wydane przez Wydział Dróg i Mostów UM Lublin: str. 13.
8. Pismo nr IN.PI.I-3/0718/474/08 z dnia 13.05.2008r. wydane przez Wydział Inwestycji UM Lublin: str. 14.
9. Pismo nr IN.PI.I-3/0717/486/08 z dnia 10.06.2008r. wydane przez Wydział Inwestycji UM Lublin; w załączeniu protokół z odbytej narady w dniu 03.06.2008r. i lista obecności uczestników spotkania: str. 15 - 18.
10. Uzgodnienie profilu podłużnego ul. Domeyki przez Wydział Dróg i Mostów UM Lublin, pismo nr DM.UD.I.5542/D-51/2148/08 z dnia 01.08.2008r: str. 19 - 21.
11. Uzgodnienie konstrukcji nawierzchni - pismo nr DM.UD.I.5542/D-51/2587/08 z dnia 06.10.2008r.: str. 22 - 23.
12. Uzgodnienie wydane przez Wydział Dróg i Mostów UM Lublin - pismo nr DM.UD.I.5541-71/09 z dnia 10.07.2009 r.: str. 23a, 23b.
13. Uzgodnienie wydane przez Telekomunikację Polską - pismo nr STTEERELU/MR-I/20.06/8 z dnia 20 czerwca 2008r.: str. 24.
14. Warunki techniczne wydane przez Telekomunikację Polską - pismo nr TSSELZEU/TS/7099/08 z dnia 26.03.2008r.: str. 25 - 27.
15. Uzgodnienie wydane przez Netię S.A. - pismo nr E/CW-L-08/038/TS z dnia 13.06.2008r.: str. 28.
16. Pismo nr 98/2008 z dnia 10.06.2008r. wydane przez SITK OUTE: str. nr 28a.
17. Warunki techniczne wydane przez Netię S.A. - pismo nr E/CE-L-08/014/TS z dnia 20.03.2008r.: str. 29 - 32.
18. Warunki wydane przez Karpackiego Operatora Systemu Dystrybucyjnego - pismo nr TE/4094/032/08 z dnia 25.03.2008 r.: str. 33.

19. Warunki wydane przez Miejskie Przedsiębiorstwo Wodociągów i Kanalizacji w Lublinie - pismo nr TRK/5004-299/2008 r.: str. 34-35.
20. Warunki na oświetlenie wydane przez Wydział Dróg i Mostów UM Lublin - pismo nr DM 4.2.1.0718.7044/9/16/08 z dnia 19.03.2008 r.: str. 36.
21. Warunki przyłączenia urządzeń elektroenergetycznych wydane przez LUBZEL Dystrybucja - pismo nr 338/ZE-1/2008 z dnia 10.04.2008 r.: str. 37-38.
22. Warunki techniczne usunięcia kolizji wydane przez LUBZEL Dystrybucja - pismo nr 33/2831/TU/TS/2008 z dnia 31.03.2008 r.: str. 39-40.
23. Warunki techniczne usunięcia kolizji wydane przez PGE Dystrybucja LUBZEL - pismo nr 19548/EM/KRZ/2008 z dnia 14.11.2008 r.: str. 41-42.
24. Opinia ZUD dla ulicy Domeyki: str. 43-44.
25. Wyciąg reperów roboczych z planami sytuacyjnymi: str. 45.
26. Oświadczenie o kompletności dokumentacji. : str. 46.
27. Zaświadczenie o przynależności do LOIIB projektanta. : str. 47.
28. Decyzja o stwierdzeniu przygotowania zawodowego projektanta. : str.48-49.
29. Zaświadczenie o przynależności do LOIIB weryfikatora. : str. 50.
30. Decyzja o stwierdzeniu przygotowania zawodowego weryfikatora. : str. 51.
31. Opis techniczny. : str. 52-55.
32. Tabela robót ziemnych: str. 56.
33. Tabela plantowania skarp: str. 57.
34. Tabela zdjęcia humusu: str. nr 58.
35. Wypis i wyrys ewidencji własności gruntów: str. 59-73.

## **CZĘŚĆ RYSUNKOWA**

1. Plan orientacyjny
2. Plansza zbiorcza uzbrojenia (oryginał ZUDP - egz. nr 1 i 2) - rys. nr 2.
3. Plan sytuacyjny 1:500 – rys. nr 3.
4. Przekroje normalne i konstrukcyjne 1: 50 – rys. nr 4.
5. Profil podłużny 1:100/1000 – rys. nr 5.
6. Przekroje poprzeczne 1:100 – rys. nr 6.
7. Szczegóły konstrukcyjne – rys. nr 7
8. Szczegół progu zwalniającego 1:50 – rys nr. 8.

Ogółem projekt zawiera 75 stron ponumerowanych i 8 rysunków.



## DECYZJA nr 207 / 50 o ustaleniu lokalizacji inwestycji celu publicznego o znaczeniu gminnym

### Na podstawie :

- art. 4, ust.2, pkt 1, art. 50 ust. 1, art. 51 ust.1 pkt. 2, art. 53 ust. 3,4 i 5 oraz art. 54 ustawy z dnia 27 marca 2003 r. o planowaniu i zagospodarowaniu przestrzennym (Dz.U. 2003 r., Nr 80, poz. 717 ze zm.)
- art. 6 ustawy z dnia 21 sierpnia 1997 r. o gospodarce nieruchomościami (tekst jednolity Dz. U. 2004 r., Nr 261, poz. 2603 )
- art. 104 i art. 107 ustawy z dnia 14 czerwca 1960 r. Kodeksu postępowania administracyjnego (tekst jednolity Dz. U. 2000 r., Nr 98, poz. 1071 ze zm.)

Po rozpatrzeniu wniosku : z dnia 2006-10-20

Wnioskodawcy : Gmina Lublin, reprezentowana przez Wydział Strategii i Rozwoju U.M. Lublin

W sprawie : ustalenia lokalizacji inwestycji celu publicznego polegającej na budowie ulic : Domeyki ( na odc. od ul. Diamentowej do ul. Wapowskiego ) i Wapowskiego ( na odc. od ul. Samsonowicza 65 do ul. Wolińskiego ) w Lublinie wraz z sieciami infrastruktury technicznej

### USTALAM LOKALIZACJĘ INWESTYCJI CELU PUBLICZNEGO

dla inwestycji budowlanej polegającej : na budowie ulic : Domeyki ( na odc. od ul. Diamentowej do ul. Wapowskiego ) i Wapowskiego ( na odc. od ul. Samsonowicza 65 do ul. Wolińskiego ) w Lublinie wraz z sieciami infrastruktury technicznej

- na działkach o numerach ewidencyjnych : 2/3, 2/12, 3/1, 48/1, 3/7, 49/9, 49/3, 5/17 ( obr. 43, ark. 28 ), 29, 69/2, 77, 25/4, 26/6 ( obr. 43, ark. 20 ), 49/8, 52/3, 54/4, 55/4, 56/4, 57/4, 59/2, 81/2, 83/3, 124/1, 126/1, 126/2, 124/3, 53/5, 90, 126/3, 118/3, 123, 125/1 ( obr. 43, ark. 24 ), 9/1, 13/8, 14/4, 16/1, 22/1, 1/13, 25/9, 26/9, 27/8, 28/11, 50, 5/17 ( obr. 43, ark. 25 )

#### 1. Linie rozgraniczające teren inwestycji :

Linie rozgraniczające ulic wniesiono linią koloru czerwonego na mapie syt.- wys. w skali 1: 500, stanowiącej załącznik nr 1 do niniejszej decyzji.

#### 2. Ustalenia dotyczące rodzaju i funkcji zabudowy i zagospodarowania:

- rodzaj zabudowy : komunikacja
- funkcja zabudowy : drogi wewnętrzne

#### 3. Warunki i wymagania kształtowania ładu przestrzennego:

- a) ul. Domeyki w klasie ulicy dojazdowej
- b) ulice : Wapowskiego i Wolińskiego w klasie ulicy lokalnej
- c) ul. Uhorczaka w klasie ulicy głównej
- d) ul. Diamentowa w klasie ulicy zbiorczej

Za zgodność kserokopii  
z oryginałem dokumentu  
2. RM  
STK Oddział w Lublinie

#### 4. Ustalenia dotyczące ochrony środowiska, przyrody i krajobrazu:

- 4.1. Przedmiotowej inwestycji nie dotyczą zakazy, nakazy, dopuszczenia i ograniczenia w zagospodarowaniu terenu wynikające z potrzeb ochrony środowiska.
- 4.2. W trakcie prac budowlanych inwestor realizujący przedsięwzięcie jest obowiązany uwzględnić ochronę środowiska na obszarze prowadzenia prac, a w szczególności ochronę gleby, zieleni, naturalnego ukształtowania terenu i stosunków wodnych;
- 4.3. W przypadku ewentualnej kolizji projektowanego zagospodarowania terenu z niską zielenią i drzewostanem w obrębie nieruchomości objętej inwestycją, należy uzyskać uzgodnienie z Wydziałem Ochrony Środowiska Urzędu Miasta Lublin.

## 5. Ustalenia dotyczące ochrony dziedzictwa kulturowego i zabytków oraz dóbr kultury współczesnej:

- 5.1. Teren inwestycji nie jest objęty ochroną konserwatorską
- 5.2. Zgodnie z art. 32 i 33 ustawy O ochronie zabytków i opiece nad zabytkami (Dz. U. 2003 r., Nr 162 poz. 1568) odkrycie w trakcie prac ziemnych przedmiotu co do którego istnieje przypuszczenie, że jest zabytkiem, jest podstawą do obowiązkowego wstrzymania wszelkich prac mogących uszkodzić odkryty przedmiot, zabezpieczenia go i niezwłocznego powiadomienia Wojewódzkiego Konserwatora Zabytków w Lublinie.

## 6. Warunki zabudowy i zagospodarowania terenu wynikające z przepisów odrębnych :

- 6.1. Teren objęty inwestycją nie jest położony na terenach górniczych, a także narażonych na niebezpieczeństwo powodzi oraz zagrożonych osuwaniem się mas ziemnych.
- 6.2. Teren inwestycji nie wymaga uzyskania zgody na zmianę przeznaczenia gruntów rolnych i leśnych na cele nierolnicze i nieleśne, natomiast inwestor musi uzyskać decyzję Wydziału Geodezji i Gospodarki Nieruchomościami Urzędu Miasta Lublin na wyłączenie gruntu z użytkowania rolniczego ( dotyczy terenów nie posiadających takiej decyzji).

## 7. Warunki obsługi w zakresie komunikacji i infrastruktury technicznej:

- 7.1. Komunikacja :
  - Warunki techniczne do projektowania ulic : Wapowskiego i Domeyki uzyskać u zarządcy drogi - w Wydziale Gospodarki Komunalnej Urzędu Miasta Lublin.
  - W granicach lokalizacji inwestycji należy zapewnić miejsca postojowe dla samochodów
  - Projekty budowlane dróg i zjazdów, elementy urządzeń budowlanych ( w tym również kioski, schody, pochylnie itp.) występujących w pasie drogowym wymagają uzgodnienia z właściwymi zarządcami dróg.
- 7.2. Zasilanie i zaopatrzenie w media infrastruktury technicznej (energię elektryczną, zaopatrzenie w wodę, kanalizację sanitarną, kanalizację deszczową, zaopatrzenie w gaz, telekomunikację) wnioskowanej inwestycji (o ile jest wystarczające dla zamierzenia budowlanego) należy projektować zgodnie z warunkami określonymi przez dysponentów poszczególnych czynników. Trasy projektowanych bądź przebudowywanych sieci należy uzgodnić z Zespołem Uzgadniania Dokumentacji Projektowej Miasta Lublin.
- 7.3. Zabezpieczenie kolidującego z projektowaną inwestycją uzbrojenia technicznego rozwiązać na warunkach i w uzgodnieniu z zarządzającymi poszczególnymi sieciami. Urządzenia budowlane związane z projektowanym obiektem budowlanym (np. szamba, oczyszczalnie ścieków, place postojowe itd.) należy projektować przy uwzględnieniu wymogów zawartych w § 7 ust.1 Rozporządzenia Ministra Transportu i Gospodarki Morskiej z dnia 02 marca 1999r., w sprawie warunków technicznych, jakim powinny odpowiadać drogi publiczne i ich usytuowanie (Dz. U. 1999r., Nr 43, poz.430).

## 8. Wymagania dotyczące ochrony interesów osób trzecich:

Obiekt budowlany wraz ze związanymi z nim urządzeniami budowlanymi należy, biorąc pod uwagę przewidywany okres użytkowania, projektować i budować w sposób określony w przepisach, w tym techniczno-budowlanych oraz zgodnie z zasadami wiedzy technicznej, zapewniając poszanowanie uzasadnionych interesów osób trzecich, w tym :

- określenie warunków ochrony przed uciążliwościami powodowanymi przez hałas, wibracje, zakłócenia elektryczne i promieniowanie
- zapewnienie warunków ochrony przed zanieczyszczeniem powietrza, wody i gleby.

## 9. Informacje dodatkowe.

- 9.1. Decyzja niniejsza (zgodnie z art. 65 ust. 1 ustawy o planowaniu i zagospodarowaniu przestrzennym) wygasa jeżeli inny wnioskodawca uzyskał pozwolenie na budowę lub jeśli dla tego terenu uchwalono plan miejscowy, którego ustalenia są inne niż w wydanej decyzji.
- 9.2. Warunki zagospodarowania terenu ustalone w decyzji wiążą organ wydający decyzję o pozwoleniu na budowę (art. 55 cyt. wyżej ustawy).
- 9.3. Dla terenu objętego niniejszą decyzją może być wydana decyzja o lokalizacji inwestycji celu publicznego innym wnioskodawcom. W przedmiotowej sprawie decyzja *nie została wydana*.
- 9.4. Decyzja ta nie rodzi praw do terenu oraz nie narusza prawa własności i uprawnień osób trzecich.
- 9.5. Wnioskodawcy, który nie uzyskał prawa do terenu, nie przysługuje roszczenie o zwrot nakładów poniesionych w związku z otrzymaną decyzją o lokalizacji inwestycji celu publicznego.
- 9.6. Decyzja niniejsza nie upoważnia do rozpoczęcia robót budowlanych. Roboty te mogą być prowadzone po wydaniu decyzji ostatecznej o pozwoleniu na budowę.
- 9.7. O pozwolenie na budowę można wystąpić do Wydziału Architektury i Administracji Budowlanej Urzędu Miasta Lublin gdy decyzja stanie się ostateczna.

Za zgodność kserokopii  
z oryginałem dokumentu  
.....  
SITR Oddział w Lublinie

### 10. Warunki wynikające z przeprowadzonych uzgodnień.

W toku postępowania administracyjnego dokonano następujących uzgodnień z :

- Wydziałem Geodezji i Gospodarki Nieruchomościami UM Lublin, postanowieniem znak : GGN.07.2.1.6014/409/2006 z dnia 2006-11-28 – bez uwag.
- Wydziałem Gospodarki Komunalnej UM Lublin, postanowieniem znak : Gk.2.1.2.5544 / P606 / 4257 / 06 / 07 z dnia 2007-02-16 – bez uwag.

Integralną częścią niniejszej decyzji są niżej wymienione załączniki i pozostają do wglądu w aktach sprawy w Wydziale Architektury i Administracji Budowlanej Urzędu Miasta Lublin:

1. załącznik graficzny z liniami rozgraniczającymi teren inwestycji
2. wyniki analizy - część tekstowa
3. wyniki analizy - część graficzna

Projekt decyzji sporządziła: mgr inż. arch. Jadwiga Barbara Ciszewska  
Lubelska Okręgowa Izba Architektów nr LB 0054.

### UZASADNIENIE

Investor wniósł o ustalenie lokalizacji inwestycji celu publicznego dla zamierzenia inwestycyjnego polegającego na budowie ulic : Domeyki ( na odc. od ul. Diamentowej do ul. Wapowskiego ) i Wapowskiego ( na odc. od ul. Samsonowicza 65 do ul. Wolińskiego ) w Lublinie wraz z sieciami infrastruktury technicznej

Zgodnie z art. 50 ust.1 ustawy z dnia 27 marca 2003 r. o planowaniu i zagospodarowaniu przestrzennym (Dz. U. 2003 r., Nr 80 , poz. 717 ze zm.) w przypadku braku planu miejscowego, inwestycja celu publicznego lokalizacja jest w drodze decyzji o lokalizacji inwestycji celu publicznego.

Przeprowadzona w oparciu o art. 53 ust.3 analiza warunków i zasad zagospodarowania terenu oraz jego zabudowy, wynikających z przepisów odrębnych oraz stanu faktycznego i prawnego terenu, na którym przewiduje się realizację inwestycji, wykazała możliwość realizacji planowanego zamierzenia zgodnie z warunkami określonymi w niniejszej decyzji

Na podstawie przeprowadzonego postępowania administracyjnego stwierdzono, że przedmiotowe zamierzenie inwestycyjne jest zgodne z wymogami wynikającymi z przepisów odrębnych i warunkami wynikającymi z przeprowadzonych uzgodnień, nie narusza interesów osób trzecich oraz spełnia wymagania inwestora zawarte we wniosku.

W toku przeprowadzonego postępowania administracyjnego stronom zapewniono czynny w nim udział.

Wobec powyższego orzeczono jak w sentencji.

Od niniejszej decyzji służy stronom prawo wniesienia odwołania do Samorządowego Kolegium Odwoławczego w Lublinie, ul. Tomasza Zana 38 c za moim pośrednictwem, w terminie 14 dni od daty jej doręczenia. Odwołanie zgodnie z art. 53 ust.6 winno zawierać zarzuty odnoszące się do decyzji, określać istotę i zakres żądania będącego podmiotem odwołania oraz wskazywać dowody uzasadniające to żądanie.



Z up. PREZYDENTA MIASTA

*E. Bogata*  
mgr inż. Ewa Bogata  
Z-ca DYREKTORA WYDZIAŁU  
Architektury i Administracji Budowlanej

#### Otrzymują :

- ① Wydział Strategii i Rozwoju UM Lublin
2. właściciele i użytkownicy wieczyści nieruchomości (zgodnie z wydrukiem z ewidencji gruntów), na których będą lokalizowane inwestycje
3. a/a.

#### Do wiadomości :

1. Wydział Geodezji i Gospodarki Nieruchomościami UM Lublin
2. Wydział Gospodarki Komunalnej UM Lublin

Za zgodność kserokopii  
z oryginałem dokumentu

*B. Płan*  
SITK Oddział w Lublinie

URZĄD MIASTA LUBLIN  
Wydział Architektury  
i Administracji Budowlanej  
20-071 Lublin, ul. Wieniawska 14  
tel. 44-35-556

NIE POBRANO OPŁATY SKARBOWEJ ZGODNIE

z art. 7 pkt. 3

Inspektor

  
inż. Joanna PAWELEC

Za zgodność kserokopii  
z oryginałem dokumentu

Z. Kuy  
SIK Oddział w Lublinie



Odniesiono w OPGK Lublin w ramach robót 2802/00  
 Lublin 30.08.2000  
 Kierownik Pracowni  
*W. Burkowski*  
 mgr inż. inżynier Burkowski

**MAPA ZASADNICZA**  
 Założona w r. 1991 przez  
 OKRĘGOWE PRZEDSIĘBIORSTWO GEODEZYJNO-KARTOGRAFICZNE  
 w LUBLINIE  
 Kierownik Zespołu    Kierownik Pracowni    Kierownik Zakładu

136.313.1332  
 1:500

1:500  
 1:500  
 1:500





# Urząd Miasta Lublin



Departament Pierwszego Zastępcy Prezydenta

Wydział Inwestycji

ul. Wieniawska 14, 20-071 Lublin, tel.: +48 81 443 5567, fax: +48 81 443 5608, e-mail: [inwetycje@lublin.eu](mailto:inwetycje@lublin.eu)

Lublin, dnia 24.01.2008r.

IN.III-3/0718/06/08

**Stowarzyszenie Inżynierów  
i Techników Komunikacji  
Oddział w Lublinie  
ul. Skłodowskiej 3  
20-029 Lublin**

Wydział Inwestycji UM Lublin, przekazuje decyzję znak: AAB.I.JP.7331/1320-1/2007 z dnia 21.12.2007r. Wydziału Budownictwa i Urbanistyki, zmieniającą prawomocną decyzję nr 207/50 z dnia 14.05.2007r w sprawie lokalizacji inwestycji celu publicznego o znaczeniu gminnym polegającą na budowie ulic: Domeyki (odcinek od ul. Diamentowej do ul. Wapowskiego) i ul. Wapowskiego (na odcinku od ul. Samsonowicza 65 do ul. Wolińskiego), w zakresie zwiężenia pasa drogowego ul. Wapowskiego do 25 m.

Prosimy o uwzględnienie zmiany, wynikającej z powyższej decyzji, w wykonywanym przez Państwa biuro opracowaniu projektowym dla ulic: Domeyki i Wapowskiego.

Załącznik: decyzja z załącznikiem graficznym

D Y R E K T O R  
Wydział Inwestycji  
*[Signature]*  
mgr inż. Marzena Jodłowska

Otrzymują:

① Adresat

2.IN a/a

Za zgodność kserokopii  
z oryginałem dokumentu  
*[Signature]*  
SITK Oddział w Lublinie

AAB.I.JP.7331 / 1320-1 / 2007

5710

**DECYZJA**

Na podstawie:

- art. 61 ust.1 ustawy z dn. 27 marca 2003 r. O planowaniu i zagospodarowaniu przestrzennym ( Dz.U. Nr 80 z 2003 r. poz. 717 ze zm. )
- art. 155 ustawy z dnia 14 czerwca 1960 r. Kodeksu postępowania administracyjnego ( tekst jednolity Dz. U. 2000r., nr 98, poz. 1071 ze zm. )

po rozpatrzeniu wniosku Gminy Lublin reprezentowanej przez Wydział Inwestycji U.M. Lublin z dnia 2007-12-06 oraz za zgodą stron

**zmieniam**

**prawomocną decyzję** Prezydenta Miasta Lublin nr 207/50 z dnia 2007-05-14 w sprawie ustalenia lokalizacji inwestycji celu publicznego o znaczeniu gminnym, polegającą na budowie ulic : Domeyki ( na odc. od ul. Diamentowej do ul. Wapowskiego ) i Wapowskiego ( na doc. od ul. Samsonowicza 65 do ul. Wolińskiego ) w Lublinie wraz z sieciami infrastruktury technicznej w zakresie zwężenia pasa drogowego ulicy Wapowskiego do 25 m. tj. pozostawienia w dotychczasowym miejscu linii rozgraniczającej ul. Wapowskiego położonej po stronie nieparzystej z przesunięciem linii rozgraniczającej ul. Wapowskiego położonej po stronie parzystej tej ulicy.

**UZASADNIENIE**

W dniu 2007-12-06 Wydział Inwestycji U.M. Lublin ( po konsultacjach z projektantem ulicy Wapowskiego oraz zarządcą drogi ) pismem znak : IN.III-3/0718/985/07 wniósł o zmianę załącznika graficznego do prawomocnej decyzji nr 207/50 z dnia 2007-05-14 znak : AAB.I.JP.7331 / 1320 / 2007 w zakresie zwężenia pasa drogowego ul. Wapowskiego w Lublinie do 25 m.

Zgodnie z art. 155 ustawy z dnia 14 czerwca 1960 r. Kodeksu postępowania administracyjnego ( Dz.U. Nr 80 z 2003 r. poz. 717 ze zm. ) decyzja ostateczna, na mocy której strona nabyła prawo, może być w każdym czasie za zgodą stron uchylona lub zmieniona przez organ administracji państwowej, który ją wydał, lub przez organ wyższego stopnia, jeżeli przepisy szczególne nie sprzeciwiają się uchyleniu lub zmianie takiej decyzji i przemawia za tym interes społeczny lub słuszny interes strony.

W związku z tym, że zostały spełnione wszystkie przesłanki, a organ I instancji, który wydał decyzję uznał że wniosek zasługuje na uwzględnienie, orzeczono jak w sentencji. Wszystkie pozostałe warunki i ustalenia decyzji pozostają bez zmian.

Od niniejszego postanowienia służy stronom prawo wniesienia zażalenia do Samorządowego Kolegium Odwoławczego w Lublinie, ul. Zana 38 c, za moim pośrednictwem, w terminie 7 dni od daty jego doręczenia.

Z up. PREZYDENTA MIASTA

mgr inż. *Bożena Boguta*  
Z-ca DYREKTORA WYDZIAŁU  
Architektury, Budownictwa i Urbanistyki

Otrzymują:

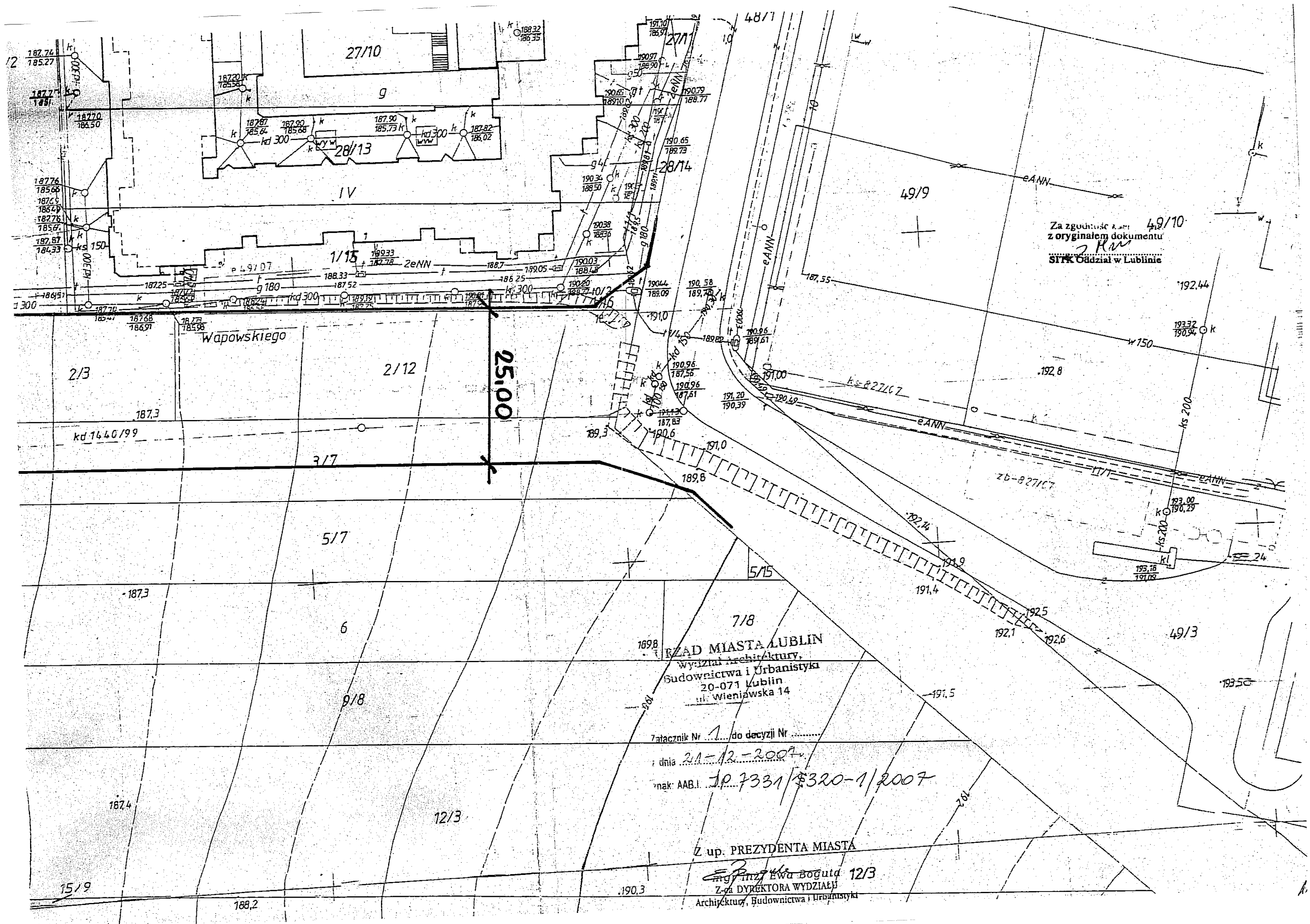
1. Wydział Inwestycji UM Lublin
2. właściciele i użytkownicy wieczności nieruchomości ( zgodnie z wydrukiem z ewidencji gruntów ), których dotyczy planowana inwestycja.
3. a/a.

Do wiadomości :

1. Wydział Geodezji UM Lublin
2. Wydział Dróg i Mostów UM Lublin

Za zgodność kserokopii  
z oryginałem dokumentu

SITK Oddział w Lublinie



Za zgodność z...  
z oryginałem dokumentu  
SITK Oddział w Lublinie

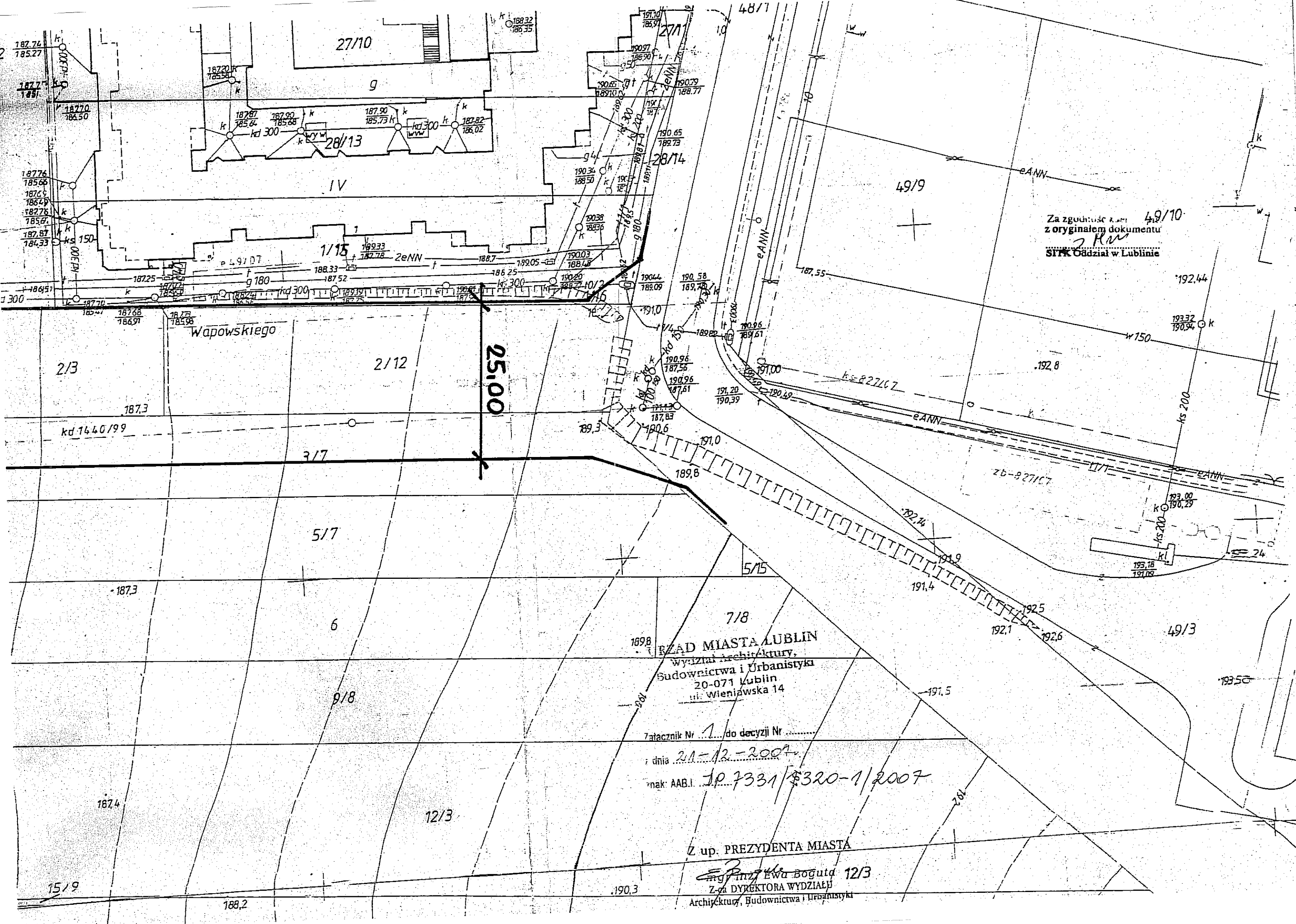
RZĄD MIASTA LUBLIN  
Wydział Architektury,  
Budownictwa i Urbanistyki  
20-071 Lublin  
ul. Wieniawska 14

Załącznik Nr 1 do decyzji Nr .....  
dnia 21-12-2007  
znak: AAB.I. JP 7331/3320-1/2007

Z up. PREZYDENTA MIASTA  
mgr inż. Ewa Bogut 12/3  
Za DYREKTORA WYDZIAŁU  
Architektury, Budownictwa i Urbanistyki

Wapowskiego

25.00





# Urząd Miasta Lublin

Departament Pierwszego Zastępcy Prezydenta  
Wydział Dróg i Mostów

ul. Wieniawska 14, 20-071 Lublin, tel.: +48 81 443 5229, fax: +48 81 443 5342, e-mail: drogi@lublin.eu

DM.UD.I.5542/D- 5/1686/08

Lublin, dn. 01 - 04-2008r.

## Stowarzyszenie Inżynierów i Techników Komunikacji Oddział w Lublinie ul. M.C.Skłodowskiej 3 20 – 029 Lublin

dot .ul. Domejki

W odpowiedzi na pismo z dnia 28.02.2008 roku, dotyczące określenia warunków technicznych do opracowania projektu budowlano-wykonawczego ulicy Domejki w Lublinie na odcinku od ul. Diamentowej do ul. Wapowskiego, oraz ul. Wapowskiego na odcinku od ul. Samsonowicza 65 do ul. Wolińskiego Wydział Dróg i Mostów Urzędu Miasta Lublin informuje jak niżej:

1. Projekt budowlano-wykonawczy powinien być opracowany zgodnie z wymogami Rozporządzenia Ministra Transportu i Gospodarki Morskiej z dnia 2 marca 1999 r. w sprawie warunków technicznych, jakim powinny odpowiadać drogi publiczne i ich usytuowanie (Dz.U. Z 1999r., Nr 43, poz. 430 z późn. zn.).
2. Projekt organizacji ruchu powinien być wykonany zgodnie ze „Szczegółowymi warunkami technicznymi dla znaków i sygnałów drogowych oraz urządzeń bezpieczeństwa ruchu drogowego i warunkami ich umieszczeniu na drogach” Załączniki 1-4 Rozporządzenia Ministra Infrastruktury Dz.U. 220 poz. 2181 z dnia 23 grudnia 2003r.
3. Skrzyżowanie ul. Domejki z ul. Diamentową zaleca się zaprojektować jako skrzyżowanie skanalizowane w wydzieleniu pasów dla skrętów w prawo i lewo z ul. Diamentowej.
4. Skrzyżowanie ul. Wapowskiego z ul. Domejki i Wolińskiego należy zaprojektować z wydzieleniem skrętów w lewo.
5. W opracowaniu należy przewidzieć docelowe rozwiązanie skrzyżowania ul. Uhorczaka z ul. Wapowskiego.
6. Należy zapewnić prawidłowe odwodnienie pasa drogowego.
7. Chodniki jobustronne zaleca się zlokalizować w linii regulacyjnej ulicy.
8. Zaleca się zaprojektować maksymalną liczbę miejsc parkingowych.
9. Konstrukcje nawierzchni ul. Domejki należy zaprojektować z kostki betonowej wibroprasowanej jak dla KR-1, ul. Wapowskiego z masy mineralno-bitumicznej jak dla KR-2.
10. Projekt należy uzgodnić w Wydziale Dróg i Mostów, oraz zatwierdzić projekt stałej organizacji ruchu.
11. Integralną częścią projektu budowlanego jest projekt oświetlenia i odwodnienia. Projekt oświetlenia należy uzgodnić w tut. wydziale, projekt odwodnienia w MPWiK Lublin.

W załączeniu:

- plan sytuacyjny

Do wiadomości:

- Wydział Inwestycji

DYREKTOR WYDZIAŁU

inż. Eugeniusz Janicki

Za zgodność kserokopii  
z oryginałem dokumentu  
2.11.08  
SIK Oddział w Lublinie



# Urząd Miasta Lublin

Departament Pierwszego Zastępcy Prezydenta  
Wydział Dróg i Mostów

ul. Wieniawska 14, 20-071 Lublin, tel.: +48 81 466 2550, fax: +48 81 466 2551, e-mail: drogi@lublin.eu

DM.UD.I.5542/D-51/1182/08

Lublin, dn. 17.04.2008

~~Wydział Inwestycji Urzędu Miasta Lublin~~

dot. ul. Domeyki, ul. Wapowskiego

W nawiązaniu do pisma SITK OUTE znak: Ldz.75/2008 z dnia 14.04.2008r. dotyczącego wydanych przez tut. Wydział warunków do opracowania projektu budowlano-wykonawczego ul. Domeyki w Lublinie na odcinku od ul. Diamentowej do ul. Wapowskiego i ul. Wapowskiego na odcinku od ul. Samsonowicza 65 i do ul. Wolińskiego przesyłamy w załączeniu odpowiedź SITK OUTE z prośbą o zajęcie stanowiska w powyższym temacie.

Jednocześnie informujemy, że warunki tut. Wydziału są zaleceniem do projektowania z punktu widzenia zarządcy drogi mając na celu prawidłowe funkcjonowanie układu drogowego, a obligatoryjne warunki do projektowania winien określić inwestor.

Do wiadomości:

- Stowarzyszenie Inżynierów  
i Techników Komunikacji  
Oddział w Lublinie  
ul. Skłodowskiej 3  
20-029 Lublin

- Ośrodek Usług  
Techniczno-Ekonomicznych  
ul. Chopina 8/19  
20-026 Lublin


DYREKTOR WYDZIAŁU

*inż. Eugeniusz Janicki*

Za zgodność kserokopii  
z oryginałem dokumentu  
*Z. KM*  
SITK Oddział w Lublinie



# Urząd Miasta Lublin



Departament Pierwszego Zastępcy Prezydenta  
Wydział Inwestycji

ul. Wieniawska 14, 20-071 Lublin, tel.: +48 81 443 5567, fax: +48 81 443 5608, e-mail: [inwetycje@lublin.eu](mailto:inwetycje@lublin.eu)

Lublin, dnia 13.05.2008r.

IN.PI.I-3/0718/474/08

**Urząd Miasta Lublin**  
**Departament Pierwszego Zastępcy Prezydenta**  
**Wydział Dróg i Mostów**  
w/m

W załączeniu przesyłamy do uzgodnienia geometrię projektowanych ulic: Domeyki w Lublinie, na odcinku od ul. Diamentowej do ul. Wapowskiego oraz Wapowskiego na odcinku od ul. Wolińskiego do ul. Samsonowicza 65. Zakres projektu w/w ulic jest zgodny ze zleceniem i zawartą przez Gminę Lublin, ze Stowarzyszeniem Inżynierów i Techników Komunikacji Oddział w Lublinie, umową. Z uwagi na termin opracowania dokumentacji, prosimy o możliwie szybką odpowiedź.

**D Y R E K T O R**  
Wydziału Inwestycji  
*[Signature]*  
mgr inż. Marzena Jodłowska

Załączniki:

1. plan sytuacyjny – 2 kpl

Otrzymują:

1. Adresat
- ② SITK Oddział w Lublinie  
ul. M.C. Skłodowskiej 3, 20 – 029 Lublin
3. IN a/a

Za zgodność kserokopii  
z oryginałem dokumentu  
*[Signature]*  
SITK Oddział w Lublinie



# Urząd Miasta Lublin



Departament Pierwszego Zastępcy Prezydenta

Wydział Inwestycji

ul. Wieniawska 14, 20-071 Lublin, tel.: +48 81 443 5567, fax: +48 81 443 5608, e-mail: [inwestycje@lublin.eu](mailto:inwestycje@lublin.eu)  
Lublin, dnia 10.06.2008r.

IN.PL.I-3/0717/486/08

*A. Kopia p-152 Kulozide*

**W/g rozdzielnika**

W załączeniu przesyłamy protokół z narady odbytej w dniu 03.06.2008r w siedzibie Urzędu Miasta Lublin - Wydział Inwestycji - w sprawie dokumentacji budowlano - wykonawczej dla ulic: Zelwerowicza, Krańcowej (od ul. Kunickiego do ul. Wrotkowskiej), Domeyki i Wapowskiego, Krańcowej (od ul. Długiej do ul. Kunickiego), Rondo Lipiec 80 w Lublinie.

**D Y R E K T O R**  
Wydziału Inwestycji  
  
mgr inż. Małgorzata Jodłowska

Otrzymują:

1. MPWiK Lublin  
ul. Piłsudskiego 15, 20-407 Lublin
2. Wydział Dróg i Mostów UM Lublin
3. ToMaR-DROG Sp.j  
ul. Mełgiewska 38B, 20-234 Lublin
- ④ SITK Oddział w Lublinie  
ul. Skłodowskiej 3, 20-029 Lublin
5. BPBK, ul. Hutnicza 7, 20-218 Lublin
6. IN a/a

Za zgodność kserokopii  
z oryginałem dokumentu  
*Z. K.M.*  
SITK Oddział w Lublinie

## PROTOKOŁ

z narady odbytej w dniu 03.06.2008r. w sprawie budowy ul. Zelwerowicza, ul. Krańcowej na odcinku od ul. Kunickiego do ul. Wrotkowskiej, ul. Domeyki i Wapowskiego, ul. Muzycznej i Ronda Lipiec 80 w Lublinie.

Obecni zgodnie z załączoną listą obecności.

Naradę prowadziła mgr inż. Marzena Jodłowska – dyrektor Wydziału Inwestycji UM w Lublinie.

W trakcie dyskusji podjęto następujące ustalenia:

### **ul. Krańcowa (od ul. Kunickiego do ul. Wrotkowskiej) w Lublinie.**


1. Wydział Inwestycji wystąpi do Wydziału Geodezji o wyłączenie jawności map sytuacyjno-wysokościowych i własnościowych dla terenów wojskowych, położonych na trasie projektowanej ulicy.
2. ToMaR – DROG do czasu uregulowania spraw terenowych dla terenów wojskowych, opracuje projekt dla dwóch etapów ul. Krańcowej: od ul. Kunickiego do terenu jednostki wojskowej i od terenu jednostki wojskowej do ul. Wrotkowskiej w Lublinie.

### **ul. Zelwerowicza w Lublinie.**

1. Zgodnie z oświadczeniem uczestniczącego w spotkaniu przedstawiciela Wydziału Dróg i Mostów, brak odpowiedzi na pismo w sprawie uzgodnienia geometrii ulicy, należy traktować jako uzgodnienie bez uwag.
2. Uzgodnienie organizacji ruchu traktować jako uzgodnienie z zaprojektowanym rozwiązaniem geometrii ulicy.
3. Przekazana do Wydziału Dróg i Mostów propozycja rozwiązania organizacji ruchu dla ul. Zelwerowicza, będzie omawiana na spotkaniu zespołu d/s organizacji ruchu Wydziału DiM w dniu 04.06.2008r.
4. ToMaR-DROG przedłoży propozycję lokalizacji wiaduktu nad suchą doliną w ciągu ul. Zelwerowicza, w rejonie km 1=230 wraz z propozycją rodzaju wiaduktu i jego konstrukcji.

### **ul. Domeyki i Wapowskiego w Lublinie.**

1. Włączenie ul. Domeyki do ul. Diamentowej zaprojektować zgodnie z wydaną decyzją lokalizacyjną i zakresem umownym na prace projektowe.
2. Skrzyżowanie z ul. Uhorcza zgodnie z wydaną decyzją lokalizacyjną.
3. Skrzyżowania ulic: Wapowskiego i Wolińskiego jako skrzyżowanie proste.
4. Projekt ulic Domeyki i Wapowskiego wykonać w oparciu o decyzję lokalizacyjną i zawarta umowę na prace projektowe, bez rozszerzania zakresu.
5. Na etapie opracowania projektu ulic Domeyki i Wapowskiego nie przewiduje się rozwiązań komunikacyjnych docelowych.

Za zgodność kserokopii  
z oryginałem dokumentu  
  
SITK Oddział w Lublinie



6. Projektant zapozna się z koncepcją odwodnienia dla osiedla Nałkowskich, będącą w posiadaniu MPWiK Lublin i na tej podstawie przedstawi propozycję odwodnienia ulic będących w zakresie opracowania. Pozostałe sieci sanitarne

- wod-kan – projektować w minimalnym zakresie.

#### **ul. Krańcowa (ul. Długa – Kunickiego)**

1. Omówiono uwagi zawarte w piśmie MPWiK Lublin z dnia 08.05.2008r, dotyczące uzgodnienia dokumentacji projektowej przebudowy sieci wod-kan w ul. Krańcowej w Lublinie. Ustalono zakres poprawek w dokumentacji, w tym:

- sieć wodociągowa – komora sieci wodociągowej pozostaje bez zmian, doprojektować 1,5m przewodu dn 400 przed komora – zakres ująć w przedmiarze i kosztorysie.
- W rejonie skrzyżowań ulicy Krańcowej z ul. Żelazna i ul. Mireckiego sieć wodociągową przebudować dla zakresu robót drogowych
- sieć sanitarna – uwagi zawarte w pkt. 1; 7 i 9 zostaną załatwione w trakcie budowy, w ramach nadzorów autorskich
- pkt 11 - do wyjaśnienia przez projektantów w MPWiK
- pkt. 12 zostanie dopisany w projekcie w pkt. 5.5
- kanalizacja deszczowa – w ramach odrębnego opracowania inwestor opracuje projekt podczyszczalni i zaproponowane rozwiązanie uzgodni z Wydziałem Gospodarki Komunalnej UM Lublin
- pkt 2 – plan zlewni uzyskać w MPWiK i wpiąć do dokumentacji

BPBK przedłoży poprawioną dokumentację do ponownego uzgodnienia przez MPWiK. W przypadku zaistniałych trudności w ostatecznym uzgodnieniu, inwestor zorganizuje spotkanie w celu omówienia rozbieżności.

#### **Rondo Lipiec 80**

1. Brak jest możliwości, w chwili obecnej, otwarcia ul. 1-go Maja w Lublinie, na odcinku od Placu Bychawskiego do ronda Lipiec 80.

Rozważenie koncepcji obsługi komunikacyjnej za pośrednictwem drogi serwisowej, włączonej do ul. 1-go Maja w okolicach dawnej ul. Żabiej, powinno stanowić odrębne opracowanie, poprzedzone rozpoznaniem: możliwości pozyskania terenu pod pas drogowy oraz wytycznych jakim powinny odpowiadać parametry dla tej klasy ulicy w uzgodnieniu z Wydziałem Dróg i Mostów UM Lublin.

Na tym protokół zakończono

**Protokółowała:**

Inspektor Nadzoru Inżynierskiego

*Ina Zdzienicka-Jecha*  
upr. bud. nr 230/LB/70  
LUB/60/VE744/01

Za zgodność kserokopii  
z oryginałem dokumentu

*Z. KM*  
SITK Oddział w Lublinie

**Lista obecności**  
**uczestników spotkania odbytego w dniu 03.06.2008r.**  
**w sprawie budowy ulic: Zelwerowicza, Krańcowej, Domeyki**  
**i Wapowskiego, Rondo Lipiec 80, Muzyczna, Mełgiewska i Al. Solidarności**  
**w Lublinie**

L.p.	Imię i Nazwisko	Instytucja	Podpis
1.	MARZENA JODKOWSKA	JH IN	
2.	Tomasz Lis	"TOMASZ-DECKI" 99.	
3.	Marek Oleszczuk	"TOMASZ-DECKI" 99.	
4.	Zbigniew Chodura	UM IN	
5.	Audrey Baraban	GM. DM	
6.	Zofia Markowska	SITK OZLUBIN	Z. Marko
7.	Tadeusz Matek	BPBK dublin	
8.	Lenka Pado	- II -	
9.	Kudmika Cichocinska	- II -	
10.	Marianne Madej	- II -	
11.	Jelautz Trusdel	MP4. K Sp. z o.o	
12.	Aleksander Pallea	TROSTK KATOWICE	
13.	Marcin Suchota	- II -	
14.	EW A URBANSKI	WRIRE	
15.	Maria Mikulska	JN MM dublin	
16.			
17.			



# Urząd Miasta Lublin



Departament Pierwszego Zastępcy Prezydenta  
Wydział Dróg i Mostów

ul. Wieniawska 14, 20-071 Lublin, tel.: +48 81 466 2550, fax: +48 81 466 2551, e-mail: drogi@lublin.eu

DM.UD.I.5542/D-51/2148/08

Lublin, dn. 01.08.2008

**Stowarzyszenie Inżynierów  
I Techników Komunikacji Rzeczypospolitej Polskiej  
Oddział w Lublinie  
ul. Skłodowskiej 3  
20-029 Lublin**

**Centrum Usług  
Techniczno-Ekonomicznych  
ul. Chopina 8/19  
20-026 Lublin**

dot. ul. Domeyki, ul. Wapowskiego

W odpowiedzi na wniosek z dnia 31.07.2008r, Wydział Dróg i Mostów Urzędu Miasta Lublin uzgadnia profil podłużny ul. Domeyki w Lublinie w ramach opracowywanego projektu budowlano-wykonawczego ul. Domeyki i ul. Wapowskiego w Lublinie.

Zastępca Dyrektora  
Wydziału Dróg i Mostów

*[Signature]*  
inż. Andrzej Bałaban

Za zgodność kserokopii  
z oryginałem dokumentu  
*[Signature]*  
SIK Oddział w Lublinie

Otrzymałem 19.08.2008  
Nr 11/08

INWESTOR: Gmina Lublin


**TEMAT:**  
Projekt budowlano - wykonawczy na budowę ul. Domeyki w Lublinie na odcinku od ul. Diamentowej do ul. Wapowskiego i ul. Wapowskiego w Lublinie na odcinku od ul. Samsonowicza 65 do ul. Wolińskiego

**PROFIL PODŁUŻNY**  
UL. DOMEYKI

Funkcja	Imię i Nazwisko	Podpis	Numer uprawnień	Nr. Rej 41/07
Projektant	mgr inż. Jerzy Ekiert	<i>[Signature]</i>	upr. 695/Lb/88	SKALA 1:100/1000
Asystent	mgr inż. Zofia Markowska	<i>[Signature]</i>		DATA 04.2008
Weryfikator	mgr inż. Zbigniew Mitura	<i>[Signature]</i>	upr. 2m/2040/200/66	RYS. 4/2
Dyrektor OUTE SITK	mgr inż. Jerzy Ekiert	<i>[Signature]</i>		

ul. Wapowskiego  
**URZĄD MIASTA LUBLIN**  
WYDZIAŁ DRÓG I MOSTÓW  
REFERAT ds. UZGADNIANIA DOKUMENTACJI  
ul. Winiarska 14, 20-078 Lublin  
załącznik Nr ..... do pisma  
z dnia ..... znak:  
DM.UD. 1.55-4310.5.112.20.1108

**PROFIL PODŁUŻNY 1:100/1000**  
**UL. DOMEYKI**

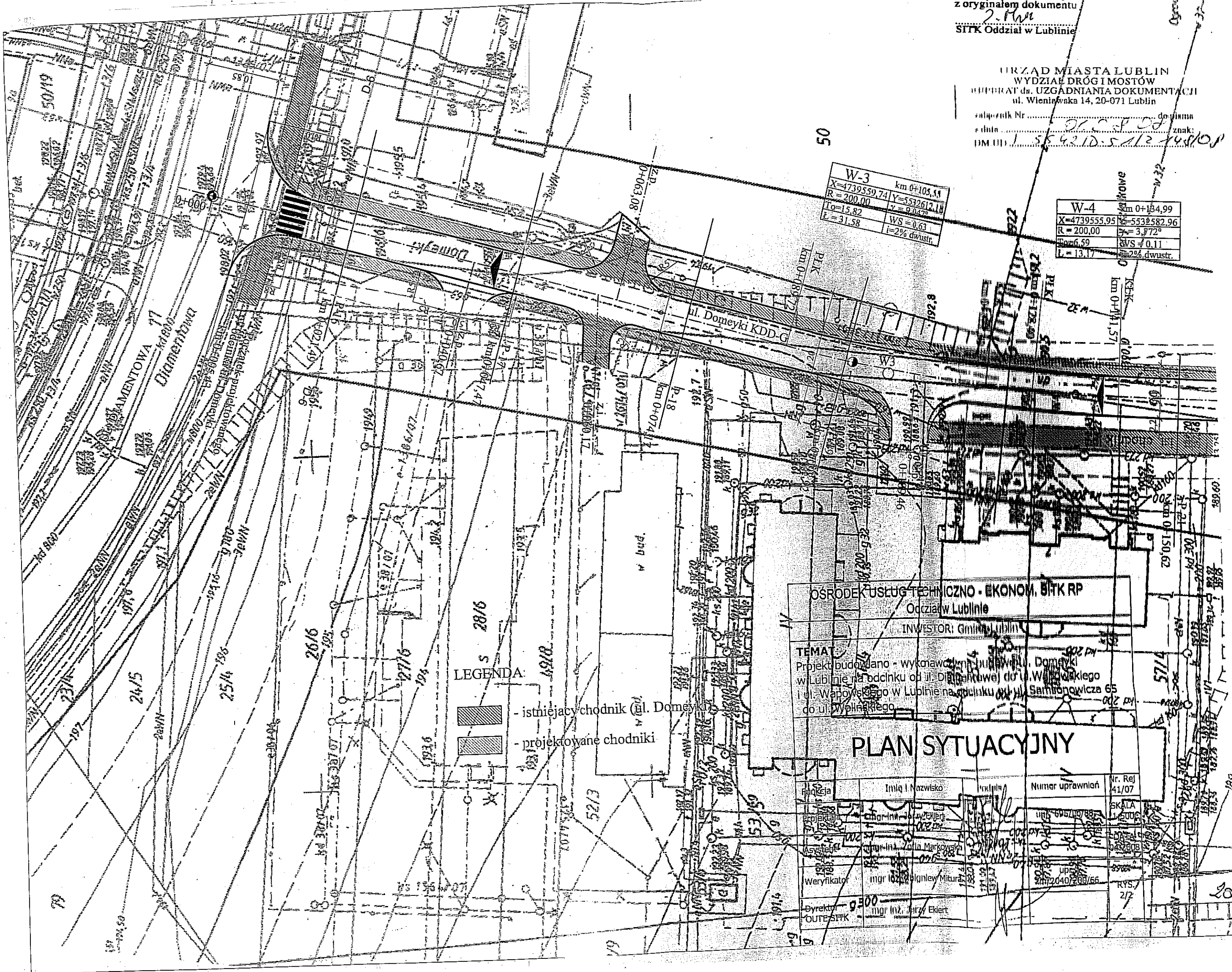


Za zgodność kserokopii z oryginałem dokumentu  
*[Signature]*  
SITK Oddział w Lublinie

URZĄD MIASTA LUBLIN  
WYDZIAŁ DRÓG I MOSTÓW  
PRACOWNIA do UZGADNIANIA DOKUMENTACJI  
ul. Wieniawka 14, 20-071 Lublin  
załącznik Nr ..... do pisma  
z dnia ..... znak:  
DM UB 1 554210.512 408101

W-3 km 0+105,88  
X=4739559,74 Y=5532612,18  
R=200,00 γ=9,047°  
L=15,82 WS=0,63  
i=2% dwustr.

W-4 km 0+184,99  
X=4739555,95 Y=5532582,96  
R=200,00 γ=3,972°  
L=6,59 WS=0,11  
i=2% dwustr.



LEGENDA:  
 - istniejący chodnik (ul. Domeyki)  
 - projektowane chodniki

OSRODEK USŁUG TECHNICZNO-EKONOM. SITK RP  
Oddział w Lublinie  
INWESTOR: Gmina Lublin

TEMAT:  
Projekt budowlano-wykonawczy na budowę ul. Domeyki w Lublinie na odcinku od ul. Działankowej do ul. Waprowskiego i ul. Waprowskiego w Lublinie na odcinku od ul. Sambronowicza 65 do ul. Wypięńskiego

# PLAN SYTUACYJNY

Stanowisko	Imię i Nazwisko	Podpis	Numer uprawnień	Nr. Rej.
Projektant	mgr inż. Andrzej Kozłowski		URB 695/09/88	41/07
Asystent	mgr inż. Zofia Markowska		URB 695/09/88	SKALA 1:2000
Weryfikator	mgr inż. Sławomir Mitura		URB 695/09/88	DATA 04.02.08
Dyrektor	mgr inż. Jerzy Eldert		URB 695/09/88	RYŚ 2/2



# Urząd Miasta Lublin

Departament Pierwszego Zastępcy Prezydenta  
Wydział Dróg i Mostów

ul. Wieniawska 14, 20-071 Lublin, tel.: +48 81 466 2550, fax: +48 81 466 2551, e-mail: drogi@lublin.eu

DM.UD.I.5542/D-51/2587/08

Lublin, dn. 06.10.2008

**Stowarzyszenie Inżynierów  
i Techników Komunikacji Rzeczypospolitej Polskiej  
Oddział w Lublinie  
ul. Skłodowskiej 3  
20-029 Lublin**

**Ośrodek Usług  
Techniczno-Ekonomicznych  
ul. Chopina 8/19  
20-026 Lublin**

dot. ul. Domeyki, ul. Wapowskiego

W odpowiedzi na Państwa wniosek z dnia 23.09.2008 r oraz w nawiązaniu do pisma znak IN.PI.I-3/0717/672/08 z dnia 16.07.2008 r., Wydział Dróg i Mostów Urzędu Miasta Lublin uzgadnia przedłożone konstrukcje nawierzchni ul. Domeyki i Wapowskiego w Lublinie w ramach opracowywanego projektu budowlano-wykonawczego ul. Domeyki i ul. Wapowskiego w Lublinie.

Do wiadomości:

1. Wydział Inwestycji w/m

Zastępca Dyrektora  
Wydziału Dróg i Mostów

*Inż. Andrzej Bałaban*

Za zgodność kserokopii  
z oryginałem dokumentu  
*P. MN*  
SIWK Oddział w Lublinie

OSRODEK USŁUG TECHNICZNO - EKONOM. SITK Oddział  
w Lublinie

INWESTOR: Gmina Lublin

**TEMAT:**  
Projekt budowlano - wykonawczy na budowę ul. Domeyki  
w Lublinie na odcinku od ul. Diamentowej do ul. Wapowskiego  
i ul. Wapowskiego w Lublinie na odcinku od ul. Samsonowicza 65  
do ul. Wolińskiego

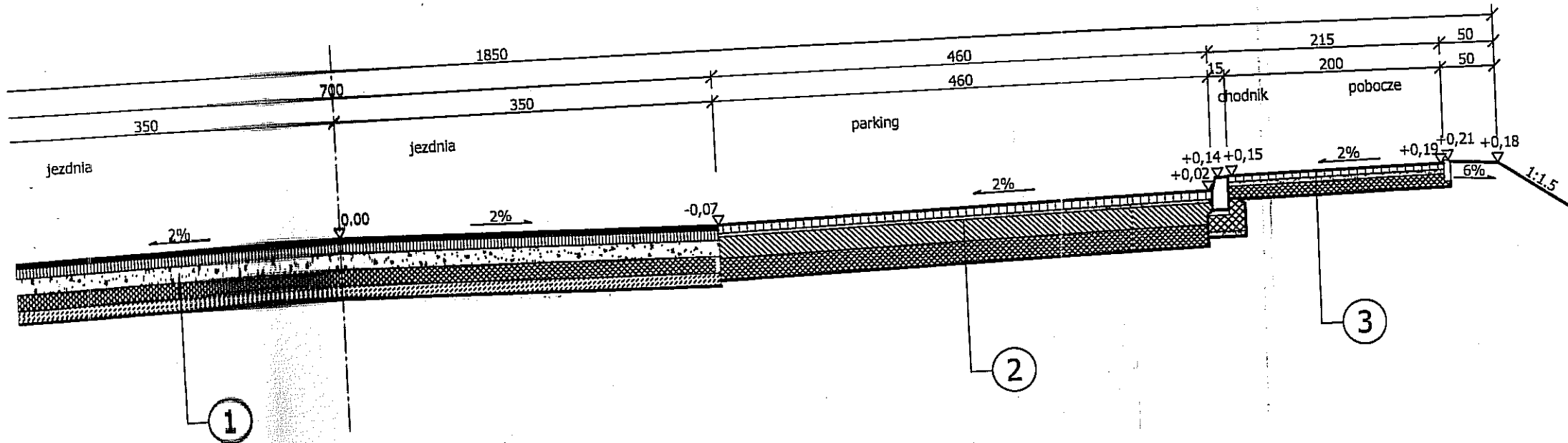
## PRZEKROJE NORMALNE

Funkcja	Imię i Nazwisko	Podpis	Numer uprawnień	Nr. Rej 41/07
Projektant	mgr inż. Jerzy Ekiert	<i>[Signature]</i>	upr. 695/Lb/88	SKALA 1:50
Asystent	mgr inż. Zofia Markowska	<i>[Signature]</i>		DATA 09.2008
Weryfikator	mgr inż. Zbigniew Mitura	<i>[Signature]</i>	upr. 2m/2040/200/66	RYS. 3
Dyrektor OUTE SITK	mgr inż. Jerzy Ekiert	<i>[Signature]</i>		

**SITK R.P.**  
Stowarzyszenie Inżynierów i Techników (Komunikacji)  
Rzeczypospolitej Polskiej  
Oddział w Lublinie  
Ośrodek Usług Techniczno-Ekonomicznych  
20-029 Lublin, ul. M.C. Skłodowskiej 3  
NIP: 712-010-6387, REGON 430047833  
tel./fax 081 534 73 44, 081 534 38 44

Za zgodność kserokopii  
z oryginałem dokumentu  
*[Signature]*  
SITK Oddział w Lublinie

Przekrój nr 1 - ul. Wapowskiego



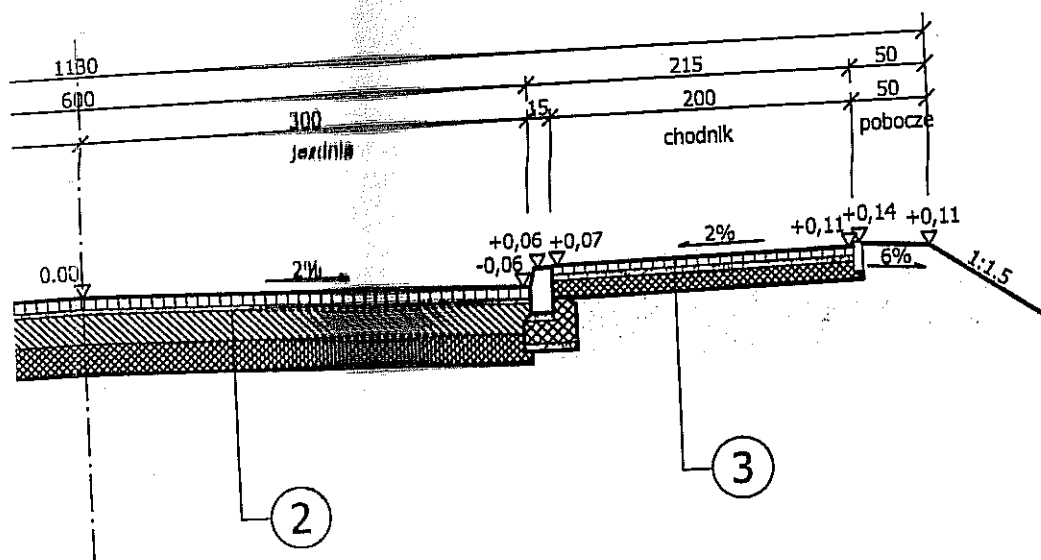
K 30X15X100

1 CEM.-PIASK.

2 Z OPOREM

3 PIASKOWA

Przekrój nr 2 - ul. Domeyki



### 1 UL. WAPOWSKIEGO

- warstwa ścierna z BA 0/8mm wg PN-S-96025 - 5 cm
  - podbudowa zasadnicza z BA 0/20mm wg PN-S-96025 - 9 cm
  - podbudowa pomocnicza z kruszywa łamanego stabilizowanego mechanicznie wg PN-S-06102 - 15 cm
  - podbudowa pomocnicza z gruntu stabilizowanego cementem o  $R_m=2,5\text{MPa}$  wg. PN-S-96012 - 15 cm
  - w-wa mrozochronna z gruntu stabilizowanego cementem o  $R_m=1,5\text{MPa}$  wg. PN-S-96012 - 12 cm
- $\Sigma=56\text{cm}$

### 2 UL. DOMEYKI I NAWIERZCHNIA PARKINGÓW

- warstwa ścierna z kostki betonowej wibroprasowanej - 8 cm
  - podsypka cementowo - piaskowa 1:4 wg PN-S-06102 - 3 cm
  - podbudowa z gruntu stabilizowanego cementem o  $R_m=5,0\text{MPa}$  wg. PN-S-96012 - 20 cm
  - w-wa mrozochronna z gruntu stabilizowanego cementem o  $R_m=2,5\text{MPa}$  wg. PN-S-96012 - 20 cm
- $\Sigma=51\text{cm}$

### 3 CHODNIK


- nawierzchnia z kostki betonowej /kolor szary/ wg PN-S-96025 - 6 cm
  - podsypka cementowo - piaskowa 1:4 wg PN-S-06102 - 4 cm
  - podbudowa zasadnicza z gruntu stabilizowanego cementem o  $R_m=2,5\text{MPa}$  wg PN-S-06102 - 12 cm
- $\Sigma=22\text{cm}$

URZĄD MIASTA LUBLIN  
WYDZIAŁ DRÓG I MOSTÓW  
REFERAT ds. UZGADNIANIA DOKUMENTACJI  
ul. Wieniawska 14, 20-071 Lublin

załącznik Nr ..... do pisma  
z dnia 06.10.08 znak:  
DM.UD 1.53421D-51258719



# Urząd Miasta Lublin



Departament Pierwszego Zastępcy Prezydenta  
Wydział Dróg i Mostów

ul. Wieniawska 14, 20-071 Lublin, tel.: +48 81 466 2550, fax: +48 81 466 2551, e-mail: drogi@lublin.eu

DM.UD.I.5541-71/09

Lublin, dn. 10.07.2009 r.

**Stowarzyszenie Inżynierów i Techników  
Komunikacji Rzeczpospolitej Polskiej  
Oddział w Lublinie  
Ośrodek Usług Techniczno-Ekonomicznych  
ul. Chopina 8/19  
20-026 Lublin**

dot. 356/2009 – ul. Domeyki i ul. Wapowskiego

W odpowiedzi na wniosek złożony dnia 06.07.2009 roku, dotyczący projektu budowlano-wykonawczego na budowę ulicy Domeyki w Lublinie na odcinku od ul. Diamentowej do ul. Wapowskiego i ulicy Wapowskiego w Lublinie na odcinku od ul. Samsonowicza 65 do ul. Wolińskiego Wydział Dróg i Mostów Urzędu Miasta Lublin uzgadnia w zakresie branży drogowej przedłożoną dokumentację.

W załączeniu:

- 1 egz. Projektu

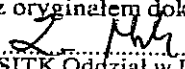
Do wiadomości:

- Wydział Inwestycji

Zastępca Dyrektora  
Wydziału Dróg i Mostów

  
inż. Andrzej Bałaban

Za zgodność kserokopii  
z oryginałem dokumentu

  
SITK Oddział w Lublinie

ul. Domeyki – D-051



**OŚRODEK USŁUG TECHNICZNO - EKONOM. SITK RP**  
Oddział w Lublinie

INWESTOR: Gmina Lublin

**TEMAT:**

Projekt budowlano - wykonawczy na budowę ul. Domeyki w Lublinie na odcinku od ul. Diamentowej do ul. Wapowskiego i ul. Wapowskiego w Lublinie na odcinku od ul. Samsonowicza 65 do ul. Wolińskiego

**PLAN SYTUACYJNY**

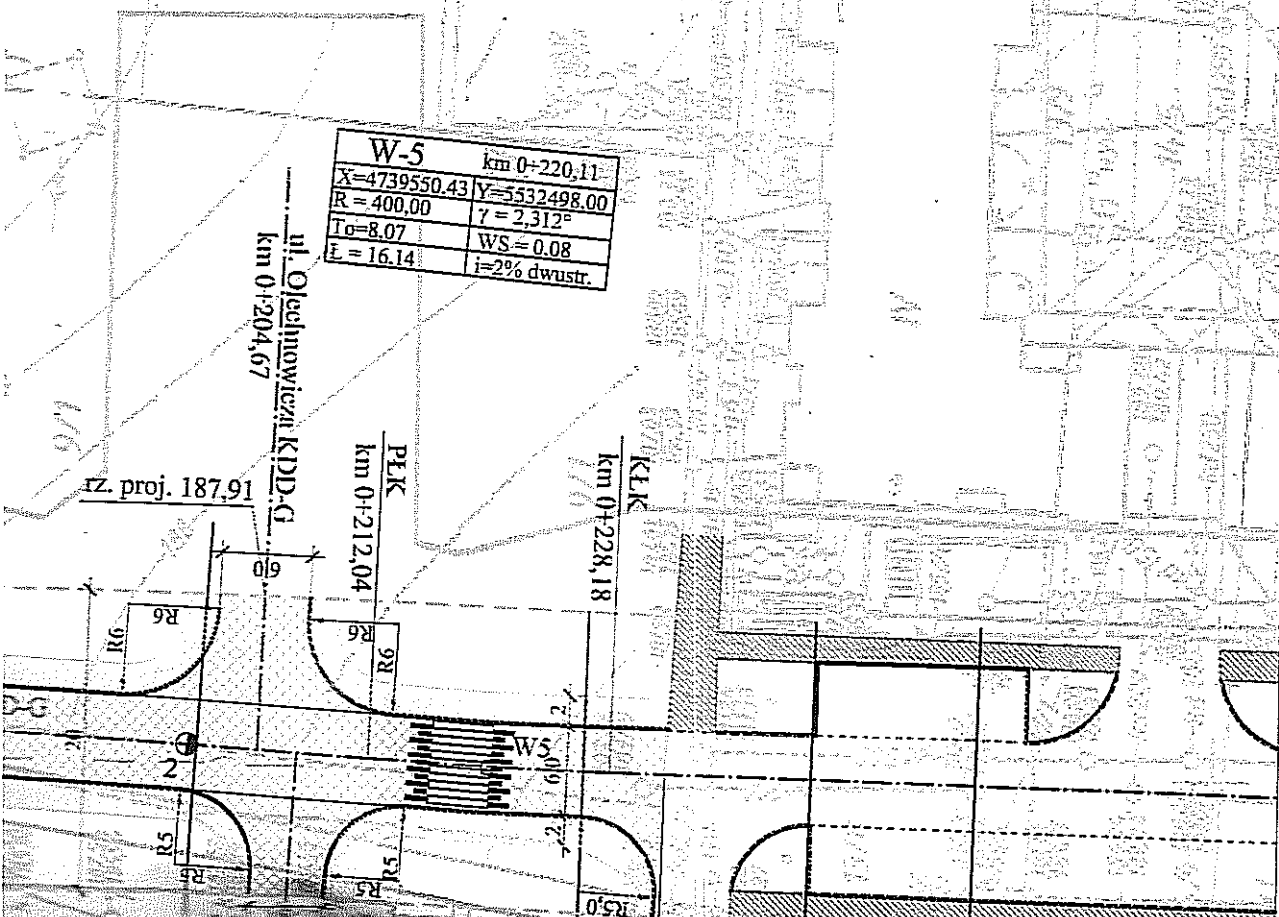
Za zgodność kserokopii z oryginałem dokumentu  
*Z. M. S.*  
SITK Oddział w Lublinie

Funkcja	Imię i Nazwisko	Podpis	Numer uprawnień	Nr. Rej 41/07
Projektant	mgr inż. Jerzy Ekiert	<i>[Signature]</i>	upr. 695/Lb/88	SKALA 1:500
Asystent	mgr inż. Zofia Markowska	<i>[Signature]</i>		DATA 04.2008
Weryfikator	mgr inż. Zbigniew Mitura	<i>[Signature]</i>	upr. 2m/2040/200/66	RYS. 2/2
Dyrektor OUTE SITK	mgr inż. Jerzy Ekiert	<i>[Signature]</i>		

orzchni (ul. Wapowskiego)  
str. nr 1  
ej  
i z kostki (ul. Domeyki)  
skrowany pas drogowy

URZĄD MIASTA LUBLIN  
WYDZIAŁ DRÓG I MOSTÓW  
REFERAT ds. UZGODNIANI I DOKUMENTACJI  
pl. Wieniawska 14, 20-071 Lublin  
załącznik N: ..... do pisma  
z dnia: *10.07.2009* znak:  
D.M.L.D. 1-9547-1/109

<b>W-5</b>		km 0+220,11
X=4739550,43	Y=5532498,00	
R=400,00	$\gamma = 2,312^\circ$	
To=8,07	WS=0,08	
L=16,14	i=2% dwustr.	





Telekomunikacja Polska  
Pion Technicznej Obsługi Klienta  
Region Wschód  
Rozwój i Gospodarka Zasobami  
Dział Zarządzania Zasobami Fizycznymi Sieci

ul. Chodźki 10, 20-093 Lublin  
tel.: 0 81 718 14 30  
fax: 0 81 718 14 69  
www.tp.pl

Lublin, 20 czerwca 2008 r.

STOWRZYSZENIE INŻYNIERÓW  
I TECHNIKÓW KOMUNIKACJI  
Oddział w Lublinie  
ul. M. C. Skłodowskiej 3  
20-029 Lublin

**Numer pisma:** STTEERELU/MR-I /20.06/08

**Temat:** uzgodnienie przedstawionego planu sytuacyjnego

Szanowni Państwo,

w odpowiedzi na pismo znak: L.dz. 99/2008 z dnia 10.06.2008r. informujemy, że uzgadniamy przedstawiony plan sytuacyjny dotyczący budowy ul. Domeyki w Lublinie na odcinku od ul. Diamentowej do ul. Wapowskiego i ul. Wapowskiego na odcinku od ul. Samsonowicza 65 do ul. Wolińskiego z poniższymi uwagami:

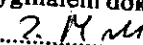
1. Prace należy wykonać zgodnie z warunkami technicznymi znak: TSSELZEU/TS/7099/08 z dnia 26-03-2008.
2. Na etapie wykonawstwa robót wymagana jest współpraca z Dział Współpracy z Partnerami Technicznymi - Lublin Północ, telefon kontaktowy 0 81 718 11 32.

Z poważaniem

Z up. Dyrektora

  
Grzegorz Solis  
Kierownik  
Działu Zarządzania Zasobami Fizycznymi Sieci

Załącznik: Plan sytuacyjny ark. 2/1 i 2/2 – 1 egz.

Za zgodność kserokopii  
z oryginałem dokumentu  
  
SITK Oddział w Lublinie



319) H. M. Kubik  
Mpd  
Telekomunikacja Polska  
Pion Sieci i Platform Usługowych Grupy TP  
Obszar Eksploatacji w Lublinie

ul. W. Chodźki 10, 20-093 Lublin  
tel. 0 81 718 11 00  
fax: 0 81 718 11 09  
www.tp.pl

Lublin, 26 marzec 2008 r.

Urząd Miasta Lublin Kancelaria Ogólna	2008-04-02
2008-04-02	2008-04-02
WPLYNEŁO	958
L. dz. 16 778	zał.

Urząd Miasta Lublin  
Departament Pierwszego Zastępcy Prezydenta  
Wydział Inwestycji  
ul. Wieniawska 14  
20-071 Lublin

Numer pisma: TSELZEU/TS/7099/08  
Temat: warunki techniczne

Szanowni Państwo!

w odpowiedzi na pismo znak IN.PL.I-3/0717/234/08 z dnia 11-03-2008 w sprawie warunków technicznych dla projektu budowy ul. Domeyki w Lublinie na odcinku od ul. Diamentowej do ul. Wapowskiego oraz ul. Wapowskiego na odcinku od ul. Wolińskiego do ul. Samsonowicza 65, informujemy, że:

1. Odcinki kanalizacji teletechnicznych pod planowanymi ulicami i chodnikami zabezpieczyć rurami osłonowymi przepustowymi przy zachowaniu minimum 0,7 m głębokości przykrycia licząc od nawierzchni planowanych ulic do górnej powierzchni rur osłonowych. W przypadku braku zachowania głębokości przykrycia istniejące odcinki kanalizacji teletechnicznych należy przebudować.
2. Roboty budowlane przy planowanej inwestycji realizowane w bezpośredniej odległości od infrastruktury teletechnicznej należy prowadzić metodą ręczną, ze szczególną ostrożnością oraz po wcześniejszym wytyczeniu jej w terenie.
3. Powyższe należy wykonać zgodnie z wymogami Prawa Budowlanego wraz z przedstawieniem do zaopiniowania przez Dział Ewidencji Zasobów Fizycznych w Lublinie sposobu zabezpieczenia i przebudowy istniejącej infrastruktury telefonicznej.
4. Istniejącą i przebudowywaną infrastrukturę teletechniczną dostosować do projektowanych rzędnych terenu.
5. Szczegółowe dane dotyczące istniejącej sieci teletechnicznej przeznaczonej do zabezpieczenia otrzyma Inwestor lub upoważniony przez Inwestora projektant w Dziale Ewidencji Zasobów Fizycznych w Lublinie.
6. Na etapie wykonawstwa robót wymagana jest współpraca z Działem Współpracy z Partnerami Technicznymi TP telefon kontaktowy 0 81 718 14 40.
7. Prace związane z zabezpieczeniem infrastruktury telekomunikacyjnej podlegają odbiorowi i należy je wykonać pod nadzorem przedstawiciela Telekomunikacji Polskiej.
8. Zabezpieczenie i przebudowę kolidujących odcinków sieci wykonać bez przerw w łączności.

Za zgodność kserokopii  
z oryginałem dokumentu  
Z. Mak  
STTK Oddział w Lublinie

9. Po zakończeniu robót budowlanych Inwestor, zmieniający warunki techniczno – użytkowe istniejącej sieci teletechnicznej, dostarczy dokumentację powykonawczą wraz z załączonymi warunkami technicznymi, opiniami, uzgodnieniami i protokołami odbioru skrzyżowań i zbliżeń dokonanyymi z właścicielami poszczególnych sieci uzbrojenia terenu oraz geodezyjną inwentaryzacją powykonawczą wraz z zaznaczeniem sposobu usunięcia kolizji (art. 60 Prawa Budowlanego).
10. Koszty związane z opracowaniem dokumentacji powykonawczej, zabezpieczeniem i przebudową istniejących urządzeń telekomunikacyjnych ponosi Inwestor. Koszty związane z niniejszą inwestycją nie podlegają zwrotowi przez TP.
11. W terminie 21 dni Inwestor podejmie decyzję dotyczącą wydanych warunków. Brak odpowiedzi w określonym terminie uznamy za ich akceptację.
12. W razie jakichkolwiek wątpliwości, prosimy o kontakt z pracownikiem TP Tomaszem Sobstylem pod numerem telefonu 0 81 718 14 54.

Niniejsze warunki techniczne ważne są jeden rok od daty ich wydania i nie uprawniają do rozpoczęcia robót. W celu uzyskania zgody na prowadzenie prac, na sieci będącej własnością Telekomunikacji Polskiej, Inwestor zobowiązany jest 14 dni przed przystąpieniem do robót powiadomić stosownym pismem Telekomunikację Polską z podaniem osoby odpowiedzialnej /imię i nazwisko/ oraz kontaktem telefonicznym. Osoba wymieniona w niniejszym piśmie winna zgłosić się do TP i spisać stosowny protokół wejścia na roboty na sieci będącej własnością Telekomunikacji Polskiej.

Roboty winny być wykonane w uzgodnieniu ze służbami technicznymi odpowiedzialnymi za utrzymanie sieci terminowo i zgodnie ze sztuką budownictwa telekomunikacyjnego. Za ewentualne przestoje czynnych łączy i straty wynikłe z tego tytułu oraz zniszczenia infrastruktury teletechnicznej Telekomunikacja Polska zastrzega sobie prawo dochodzenia odszkodowania.

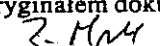
Pragniemy nadmienić, że konserwację i utrzymanie sieci telekomunikacyjnej na przedmiotowym terenie wykonuje na nasze zlecenie firma „Elmo-Siedlce”, Żelków Kolonia ul. Akacyjowa 1, 08 – 110 Siedlce (tel. 0 25 643 60 75). Wymieniona firma posiada wykwalifikowaną kadrę techniczną oraz nowoczesny i specjalistyczny sprzęt budowlano - montażowy.

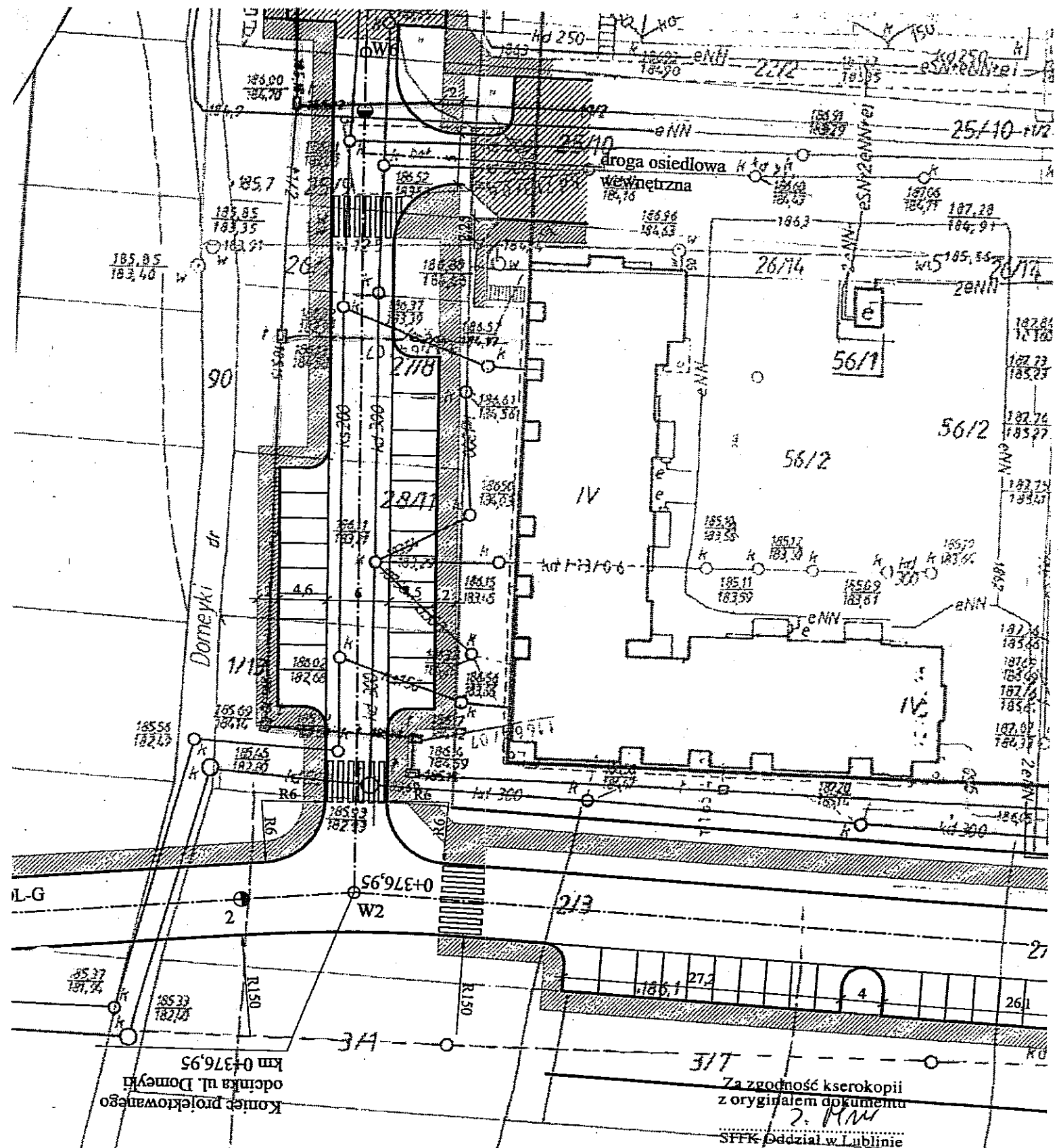
Z poważaniem



Roman Hetman  
Dyrektor  
Obszaru Eksploatacji  
w Lublinie

Załącznik: mapa terenu

Za zgodność kserokopii  
z oryginałem dokumentu  
  
SITK Oddział w Lublinie



Komitet projektowanego  
odcinka ul. Domeyki  
km 0+376,95

Za zgodność kserokopii  
z oryginałem dokumentu  
Z. MNM  
SFFK Oddział w Lublinie

LEGENDA:

- istniejący chodnik
- ist. naw. parkingów i jezdni
- projektowane chodniki
- ist. sieć elektryczna
- ist. sieć telefoniczna
- ist. gazociąg
- ist. wodociąg
- ist. kanalizacja deszczowa i sanitarna

Funkcja	Imię i Nazwisko	Podpis
Projektant	mjr inż. Jerzy Elbert	[Signature]
Asystent	mjr inż. Zofia Markowska	[Signature]
Weryfikator	mjr inż. Zbigniew Miłbura	[Signature]
Director OUTE-STIK	mjr inż. Jerzy Elbert	[Signature]

PLAN SYTUACJI  
KONCEPCJA

Lublin 13.06.2008

Netia S.A.  
z siedzibą w Warszawie  
ul. Poleczki 13; 02-822 Warszawa

adres do korespondencji  
ul. Wolska 11A, 20-411 Lublin  
tel. 081 444 88 07; fax: 081 444 88 50

**STOWARZYSZENIE INŻYNIERÓW I TECHNIKÓW KOMUNIKACJI**  
**Oddział w Lublinie**  
**ul.M.C.Skłodowskiej**  
**20-029 Lublin**

E/CW-L-08/038/TS

Dotyczy: uzgodnienia „Projektu budowlano-wykonawczego” na budowę ul.Domeyki w Lublinie na odcinku od ul.Diamentowej do ul.Wapowskiego i ul.Wapowskiego na odcinku od ul.Samsonowicza 65 do ul.Wolińskiego

W odpowiedzi na Państwa pismo nr Ldz. 98/2008 informujemy, że po zapoznaniu się z jego treścią oraz załączoną dokumentacją uzgadniamy projekt bez uwag .

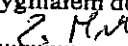
Tomasz Świrszcz(ENS ERICSSON)



Specjalista ds. Utrzymania Usług  
Netia SA

Jacek Piątkiewicz



Za zgodność kserokopii  
z oryginałem dokumentu  
  
SITK Oddział w Lublinie



**STOWARZYSZENIE INŻYNIERÓW I TECHNIKÓW KOMUNIKACJI**  
**Oddział w Lublinie**

20-029 Lublin, ul. M.C. Skłodowskiej 3 tel./fax /0-81/ 532-76-88, 532-76-79,

**Ośrodek Usług Techniczno-Ekonomicznych**

20-026 Lublin ul. Chopina 8/19 tel. 534-73-45 tel./fax 534-73-44

e-mail: [oute@sitk.lublin.pl](mailto:oute@sitk.lublin.pl)

BPH PBK S.A. Lublin Nr 07 1060 0076 0000 3200 0019 1378

**SITK OUTE**

**świadczy usługi**

**w zakresie:**

- ◆ *budownictwa*
- ◆ *kolejnictwa*
- ◆ *dróg*
- ◆ *mostów*
- ◆ *ulic i placów*
- ◆ *inżynierii i organiz. ruchu*
- ◆ *komunikacji miejskiej*

**Wykonuje:**

- *Projekty techniczne*
- *Studia Wykonalności*
- *Opinie i ekspertyzy*
- *Nadzory techniczne*
- *Kosztorysy i weryf.*
- *Doradztwo techn. i ekon.*
- *Umowy o rob. bud.*
- *Przetargi*
- *Szkolenia*

Ldz. 98 / 2008

Lublin 10.06.2008 r.

**Netia S.A.**  
**ul. Wolska 11A**  
**20-411 Lublin**

dot.: ul. Domeyki i ul. Wapowskiego w Lublinie

Stowarzyszenie Inżynierów i Techników Komunikacji Oddział w Lublinie Ośrodek Usług Techniczno - Ekonomicznych zwraca się z prośbą o uzgodnienie "Projektu budowlano - wykonawczego na budowę ul. Domeyki w Lublinie na odcinku od ul. Diamentowej do ul. Wapowskiego i ul. Wapowskiego na odcinku od ul. Samsonowicza 65 do ul. Wolińskiego".

Ul. Wolińskiego na skrzyżowaniu z ul. Wapowskiego nie ulega przebudowie. Ul. Wapowskiego dowiązuje się wysokościowo i sytuacyjnie do stanu istniejącego ul. Wapowskiego. Studnie kanalizacji leżą poza granicą robót ziemnych i rzędne terenu się nie zmieniają.

Istniejący odcinek ul. Domeyki pomiędzy budynkami 8 i 11 nie ulega przebudowie.

**Załączniki:**

1. Plan sytuacyjny ark.2/1 i 2/2 - 2 egz.
2. Przekroje poprzeczne ark. 5 - 1 egz.
3. Piśmo nr EICE-L-08/014/TS

Z poważaniem:

**PREZES**  
*Zbigniew Mitura*

Lublin 20.03.2008

Netia S.A.  
 z siedzibą w Warszawie  
 ul. Poleczki 13; 02-822 Warszawa

adres do korespondencji  
 ul. Wolska 11A, 20-411 Lublin  
 tel. 081 444 88 07; fax: 081 444 88 50

WYSTĘPIENIE  
 2008-03-31  
 WPŁYNĘŁO  
 835

Urząd Miasta Lublin  
 Kancelaria Ogólna  
 E/CE-L-08/014/TS  
 2008-03-31  
 WPŁYNĘŁO  
 L. dz. 16907/2008, zał. 3

Urząd Miasta Lublin  
 Departament Pierwszego Zastępcy Prezydenta  
 Wydział Inwestycji  
 ul. Wieniawska 14  
 20-071 Lublin

**Dotyczy: warunki techniczne do projektu budowy ulicy Domeyki i Wapowskiego w Lublinie**

- W odpowiedzi na Państwa pismo :znak IN.PI.I-3/0717/234/08 z dn.11-03-2008r informujemy, że w rejonie projektowanej budowy ulicy Domeyki i Wapowskiego występuje sieć NETII S.A. w poniższym zakresie:
1. Skrzyżowanie ul. Wapowskiego i Wolińskiego (zał. nr1)- skrzyżowanie z kanalizacją telefoniczną czterootworową. Kanalizację należy zabezpieczyć dodatkowo ławą betonową gr.20cm. Ramy istniejących studni typu SK6 wyregulować do poziomu terenu.
  2. Ul. Domeyki (zał. nr2), w istniejącym parkingu pomiędzy budynkami nr 8 i 11 wybudowana kanalizacja jednootworowa oraz studnia kablowa SK-2- dodatkowe zabezpieczenie kanalizacji rurą dwudzielną (wymagane tylko w przypadku wymiany podbudowy nawierzchni jezdni ) oraz regulacja ramy (w przypadku zmiany rzędnych nawierzchni parkingu).
  3. Skrzyżowanie ul. Domeyki z ul. Diamentową (zał. nr3) – skrzyżowanie z kanalizacją jednootworową. Dodatkowe zabezpieczenia konieczne tylko w przypadku zmiany rzędnych terenu
  4. Wszelkie prace na czynnej sieci należy prowadzić pod nadzorem służb utrzymaniowych NETII S.A. Utrzymaniem sieci NETII S.A zajmuje się Zespół Sieci Zewnętrznych Ericsson Network Services ,Lublin ul. Związkowa 4 .Roboty podlegają odbiorowi technicznemu przez pracowników w/w zespołu.
  5. Całkowite koszty związane z zabezpieczeniem oraz ewentualnymi uszkodzeniami ponosi Inwestor.

Powyższe warunki techniczne podlegają aktualizacji po 12 miesiącach od daty ich wydania. W związku z dynamicznym rozwojem świadczonych usług i rozbudową własnej infrastruktury telefonicznej, NETIA S.A. zastrzega sobie prawo zmiany w/w postanowień

Wszelkich informacji na temat sieci Netii udzieli:  
 W zakresie dokumentacji: Waldemar Tońński(ERICSSON) tel.(81) 444 19 15  
 W zakresie wykonawstwa Sieć miedziana i kanalizacja Tomasz Świrszcz(ERICSSON) tel.(81)444 19 11 lub 608 009 103

Opracował :  
 Tomasz Świrszcz(ENS ERICSSON)

*[Signature of Tomasz Świrszcz]*

Zatwierdził:

Specjalista ds. Utrzymania Usług  
 Netia SA

*[Signature of Jacek Piątkiewicz]*  
 Jacek Piątkiewicz

Załącznik: 3 egz. fragmentów koncepcji budowy ulic z zaznaczonym kolorem pomarańczowym usytuowaniem sieci NETII S.A

Za zgodność kserokopii  
 z oryginałem dokumentu  
*[Signature]*  
 SITK Oddział w Lublinie



OSRODEK USŁUG TECHNICZNO - EKONOM. SITK Oddział  
w Lublinie

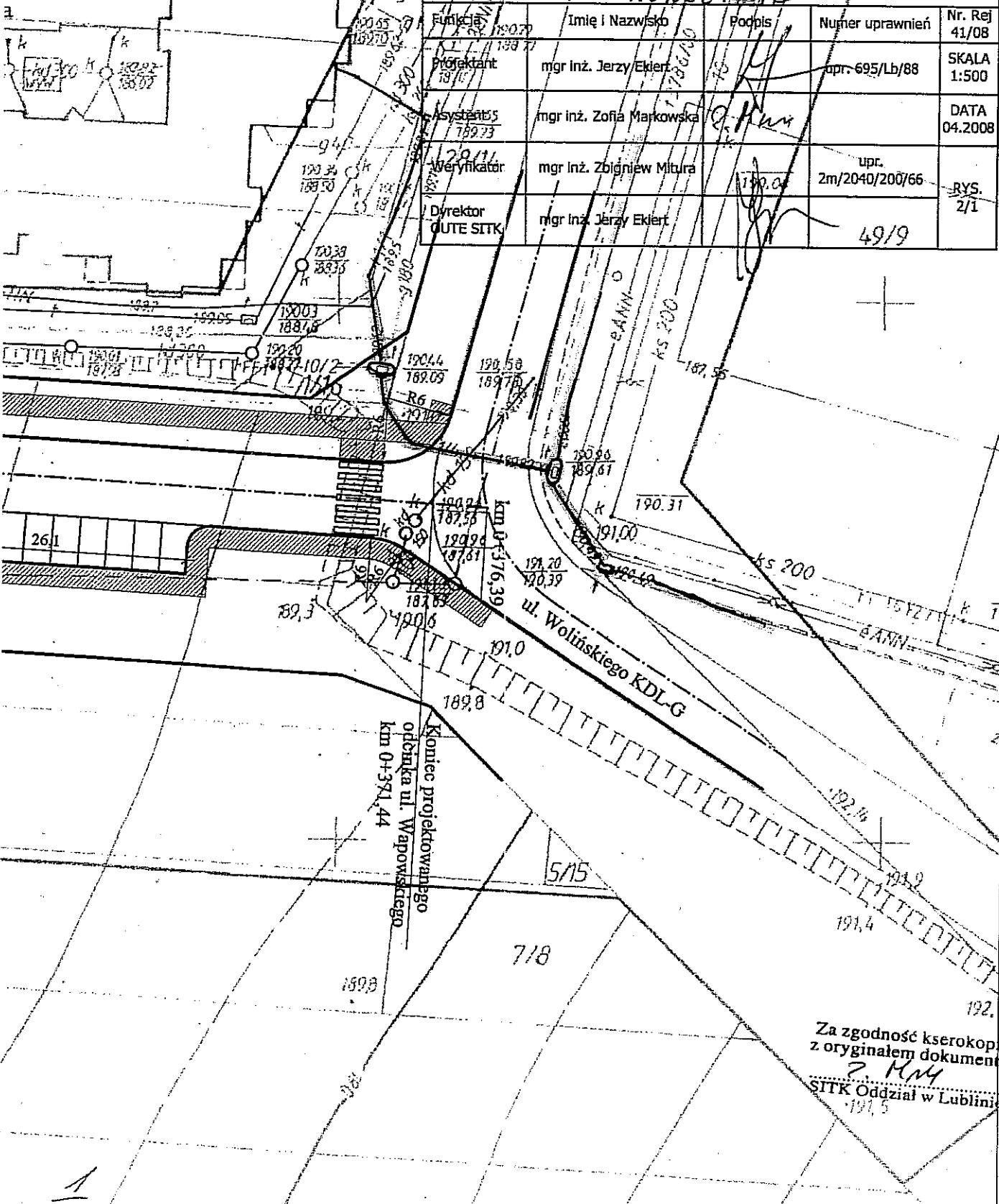
INWESTOR: Gmina Lublin

**TEMAT**  
Projekt budowlano - wykonawczy na budowę ul. Domeyki  
w Lublinie na odcinku od ul. Diamentowej do ul. Wapowskiego  
ul. Wapowskiego w Lublinie na odcinku od ul. Samsonowicza 65  
do ul. Wołńskiego

**PLAN SYTUACYJNY**  
**KONCEPCJA**

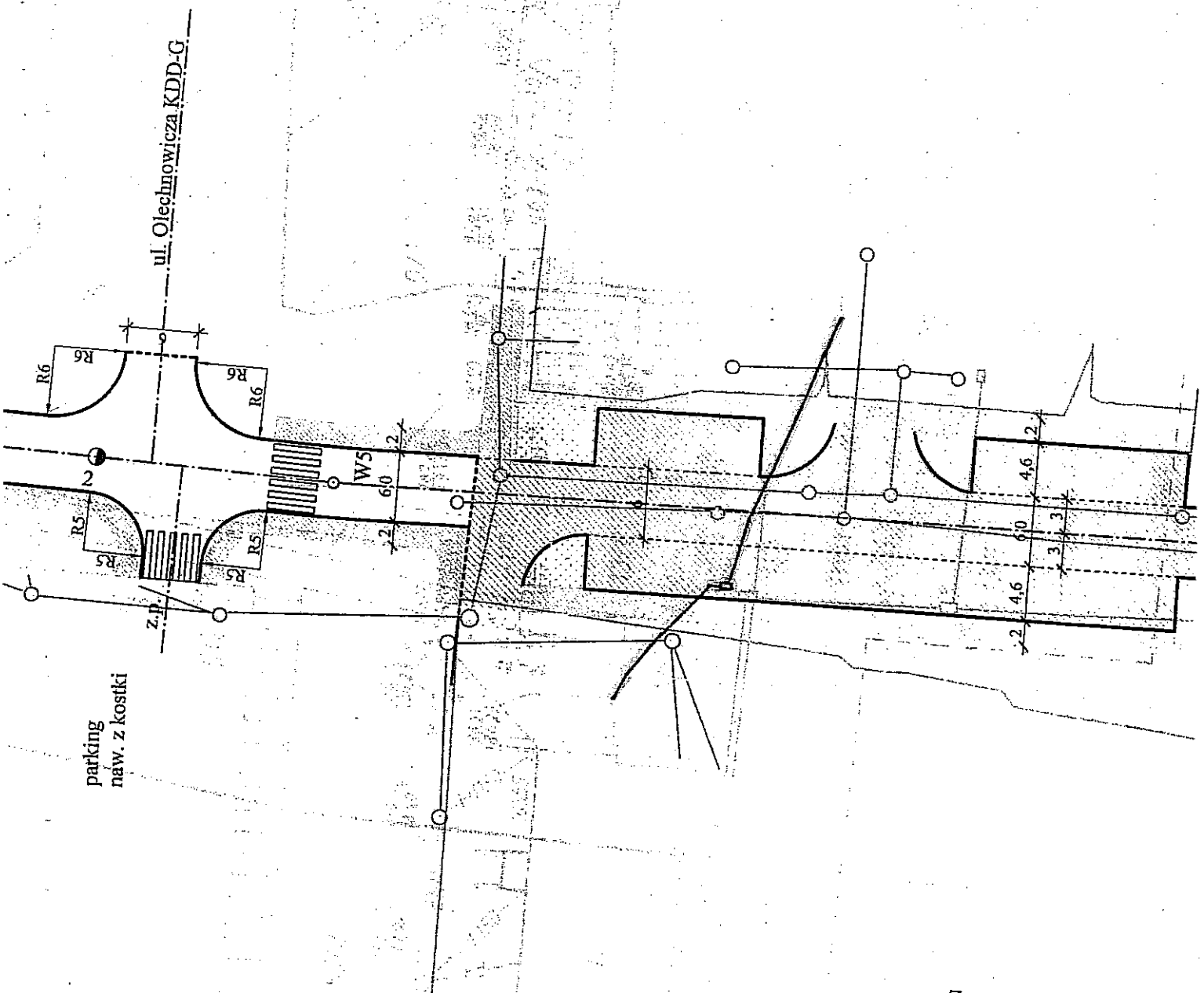
Funkcja	Imię i Nazwisko	Podpis	Numer uprawnień	Nr. Rej 41/08
Projektant	mgr inż. Jerzy Ekiert	<i>[Signature]</i>	upr. 695/Lb/88	SKALA 1:500
Asystent	mgr inż. Zofia Markowska	<i>[Signature]</i>		DATA 04.2008
Weryfikator	mgr inż. Zbigniew Mitura	<i>[Signature]</i>	upr. 2m/2040/200/66	RYS. 2/1
Dyrektor GUTE SITK	mgr inż. Jerzy Ekiert	<i>[Signature]</i>	49/9	

chodnik  
parkingów i jezdni z kostki  
zawieszane chodniki  
elektryczna  
telefoniczna  
ciąg  
zacja deszczowa



Za zgodność kserokopii  
z oryginałem dokumentu  
*[Signature]*  
SITK Oddział w Lublinie  
191.5

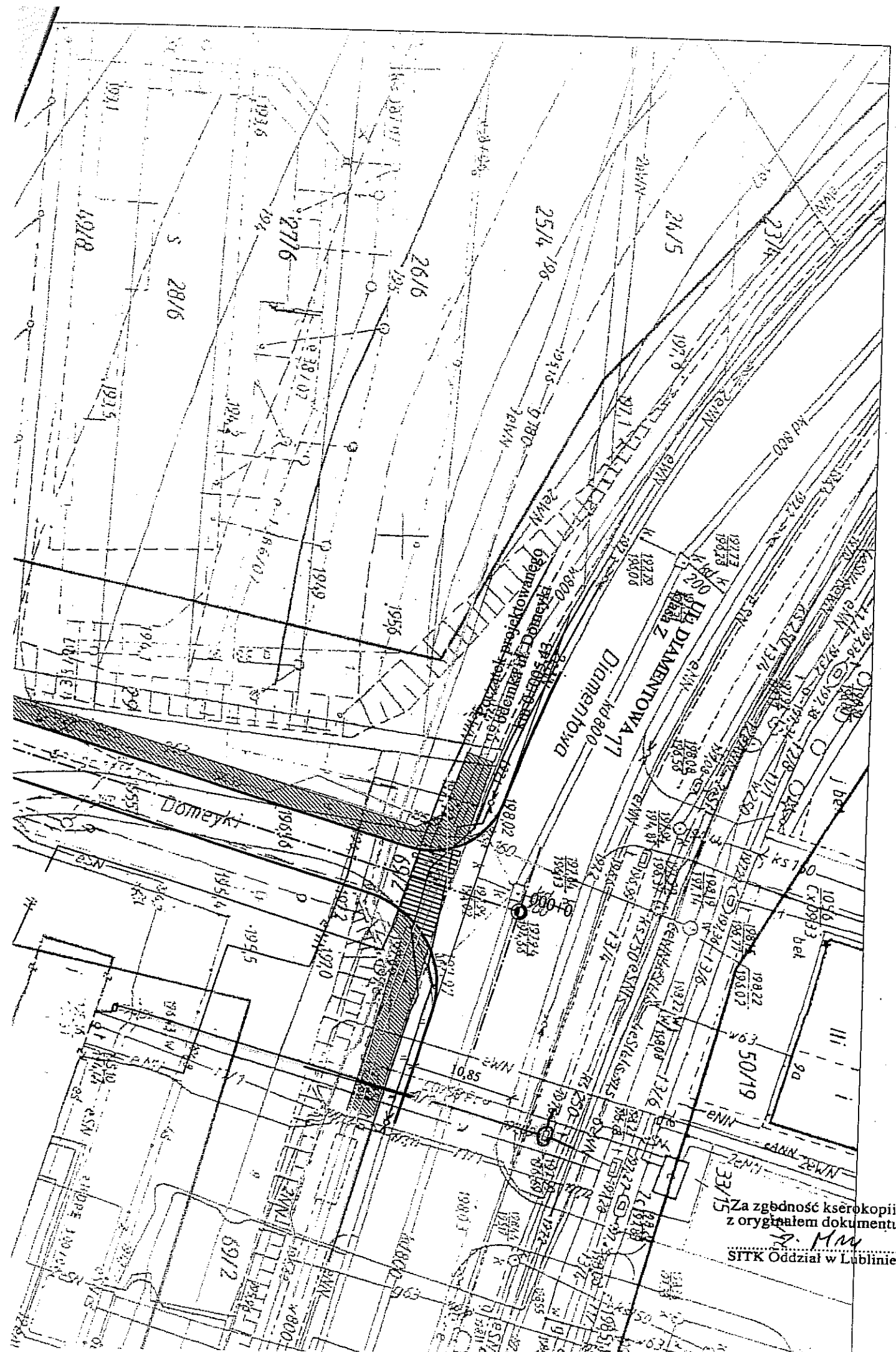
ul. Olechnowicza KDD-G



parking  
naw. z kostki

Za zgodność kserokopii  
z oryginałem dokumentu  
*P. M. H.*  
SITK Oddział w Lublinie

*L.*



Za zgodność kserokopii  
z oryginałem dokumentu  
S. Mar  
SITK Oddział w Lublinie



**KARPACKI OPERATOR  
SYSTEMU DYSTRYBUCYJNEGO**

326

*H. H. H. H.*  
*M. Głowska*

978

Karpacki Operator Systemu Dystrybucyjnego Sp. z o.o.  
Oddział Zakład Gazowniczy w Lublinie  
ul. Diamentowa 15, 20-471 Lublin  
tel. 081 445 21 00, fax 081 445 21 33

**Dział Eksploatacji**  
tel. (081) 4452214, 230, 224  
fax (081) 4452250  
zg@lublin.ksg.pl

**Urząd Miasta Lublin**  
**Departament Pierwszego Zastępcy**  
**Prezydenta Wydział Inwestycji**  
ul. Wieniawska 14  
20-071 Lublin

Wasz znak:  
Nasz znak: TE/4094/032/08

Lublin, 25.03.2008r

**Dotyczy:** wydania warunków technicznych zabezpieczenia istniejącej sieci gazowej wysokiego i średniego ciśnienia w rejonie budowy ul. Domeyki w Lublinie od ul. Diamentowej do ul. Wapowskiego i ul. Wapowskiego na odcinku od ul. Wolińskiego do ul. Samsonowicza 65.

W odpowiedzi na pismo z dnia 11.03.2008 r., znak: IN.PI.I-3/0717/234/08 w sprawie zabezpieczenia sieci gazowej w rejonie jw. Oddział Zakład Gazowniczy w Lublinie informuje, iż:

1. Należy zachować istniejące przykrycie, oznakowanie sieci gazowej (słupki znacznikowe, tabliczki). Skrzynki uliczne (od sączków wężowych i armatury) dostosować do projektowanej niwelety terenu. W miejscach, gdzie istniejący teren będzie obniżany, należy dokonać ewentualnej przebudowy gazociągów lub przyłączy polegającej na ich zagłębieniu tak, aby zachować przykrycie na poziomie ok. 1,0 m.
2. W miejscu skrzyżowania drogi z gazociągiem wysokiego ciśnienia DN 250 na odcinku A-B (zgodnie z mapą sytuacyjną) należy nad gazociągami ułożyć zbrojone płyty betonowe o odpowiedniej wytrzymałości określonej przez projektanta w stosunku do nośności drogi, na szerokość po 0,5 poza skrajnie jezdni oraz na długości minimum po 1,5 m licząc od osi każdego z gazociągów. Płyty należy ułożyć stycznie jedna obok drugiej na podsypce z piasku. Proponuje się płyty betonowe o szerokości 1,5-2,0 m.
3. Odległość pionowa pomiędzy płytami a górną ścianką gazociągu powinna wynosić minimum 0,5 m.
4. Na 7 dni przed rozpoczęciem robót należy bezwzględnie powiadomić w formie pisemnej Rejon Eksploatacji Sieci w Lublinie.
5. Podczas prowadzenia prac ziemnych w pobliżu istniejącej sieci gazowej zachować szczególną ostrożność, a w bezpośredniej bliskości prace prowadzić ręcznie, pod nadzorem pracownika RES Lublin (po wcześniejszym powiadomieniu o odkryciu gazociągu lub jego armatury).
6. W przypadku uszkodzenia sieci gazowej w czasie prowadzenia robót drogowych Inwestor zostanie obciążony wszelkimi kosztami naprawy.

*H. H. H. H.*

**Do wiadomości:**

- TE a/a
- RES Lublin

Za zgodność kserokopii  
z oryginałem dokumentu

*Z. M. S.*  
SITK Oddział w Lublinie

p.o. Z-ca DYREKTORA  
ds. Dystrybucji

*M. Głowska*  
Miroslawa Głowska

*Uroczyście*



# Miejskie Przedsiębiorstwo Wodociągów i Kanalizacji w Lublinie Sp. z o.o.

al. J. Piłsudskiego 15, 20-407 Lublin

www.mpwik.lublin.pl

Mil  
523  
11/06

Sekretariat  
tel. 081 532 37 56  
fax 081 532 19 10

Centrala  
tel. 081 532 42 81


Biuro  
Obsługi Klienta  
al. J. Piłsudskiego 15  
20-407 Lublin  
tel./fax 081 532 01 80

Pogotowie Wod.-Kan.  
tel. 081 534 19 94  
tel. 994

Baza Zemborzyska  
ul. Zemborzyska 114a  
20-445 Lublin  
tel. 081 744 36 41  
fax 081 744 32 80

Oczyszczalnia  
Ścieków "Hajdów"  
ul. łagiewnicka 5  
20-228 Lublin  
tel. 081 746 01 01  
fax 081 746 03 33


Centralne  
Laboratorium  
ul. Zawilcowa 10  
20-245 Lublin  
tel. 081 746 03 24  
fax 081 746 30 83



AB 383

TRK/5004-299/2008

9.05.2008



Urząd Miasta Lublin  
Wydział Inwestycji  
ul. Wieniawska 14  
20-071 Lublin

Dotyczy: warunków technicznych wod.-kan. w związku z projektowaniem ul. Domeyki i Wapowskiego.

Odpowiadając na wystąpienie w sprawie jw. uprzejmie informujemy, że w projektowanej ulicy znajduje się miejskie uzbrojenie wod. – kan. Z uwagi na brak profili drogi nie możemy się szczegółowo ustosunkować w kwestii kolizji z istniejącym uzbrojeniem wod. – kan.

Z Rozporządzenia MTiGM z 2.03.1999 r. w sprawie warunków technicznych, jakim powinny odpowiadać drogi publiczne i ich usytuowanie wynika, że infrastruktura techniczna nie powinna być sytuowana pod jezdniami, aby nie stanowiła zagrożenia bezpieczeństwa ruchu. Decyzja w sprawie pozostawienia lub przebudowy sieci wod. – kan., które znajdują się w projektowanych pasach jezdni należy do inwestora drogi.

Przed budową układu drogowego należy:

1. Zaprojektować sieć wodociagową  $\phi$  200mm w ul. Wolińskiego od wysokości wjazdu do magazynów Black Red White do połączenia z siecią w ul. Domeyki.
2. Połączyć sieć wodociagową  $\phi$  160mm z  $\phi$  225mm w ul. Domeyki.
3. Zaprojektować sieć kanalizacji sanitarnej w ul. Wapowskiego w nawiązaniu do koncepcji kanalizacji sanitarnej os. Nałkowskich II uwzględniając wykonaną już kanalizację w zlewni tego kanału oraz umożliwiając likwidację szamb na terenie Black Red White i Totalizatora.
4. Odwodnienie projektowanych ulic należy projektować w nawiązaniu do koncepcji kanalizacji deszczowej os. Nałkowskich II uwzględniając wykonaną już kanalizację w zlewni.
5. Zaprojektować sieć kanalizacji deszczowej w ul. Wapowskiego i Wolińskiego. Przełączyć do projektowanego kanału wpusty odwadniające ul. Wolińskiego włączone czasowo do sieci osiedlowej oraz planowane dołączenia do instalacji Black Red White.
6. Miejsce włączenia sieci - istniejący kanał deszczowy  $\phi$  0,5m w ul. Wapowskiego
7. Przy wymiarowaniu kanałów uwzględnić odwodnienie nieskanalizowanych terenów w zlewni przy współczynniku  $\phi=0,5$  (w tym terenów Black Red White i Totalizatora czasowo planowanych do odwodnienia poprzez sieć osiedlową. Sieci kanalizacji deszczowej w rejonie budynków przy ul. Wapowskiego i Wolińskiego nie są przekazane na rzecz Gminy Lublin i pozostają w utrzymaniu zarządców budynków.
8. Dokonać analizy zagłębień istniejącego uzbrojenia pod projektowanymi drogami oraz ich bezkolizyjnego usytuowania względem elementów zagospodarowania,

Za zgodność kserokopii  
z oryginałem dokumentu

SITK Oddział w Lublinie

kapitał zakładowy, stan na dzień 19.07.2007 r.: 202 576 200,00 PLN

KRS 0000017728, SR LUBLIN - XI W - Gosp. KRS  
NIP 712-015-02-95  
REGON 430981982

Bank Handlowy w Warszawie S.A. 41 1030 1191 0000 0000 0482 3201  
BOŚ S.A. O/Lublin 65 1540 1144 2001 6400 1980 0001

- pasa drogowego. W przypadku kolizji należy je rozwiązać na etapie projektu budowlanego.
9. Pozostające w rejonie objętym modernizacją naziemne elementy uzbrojenia wod.-kan. należy dostosować do projektowanej geometrii i niwelety ulic. Zasuwy i hydranty przenieść poza pasy jezdni.
  10. Projektowane i pozostające w rejonie objętym modernizacją komory i studnie w pasie drogowym należy dostosować do planowanego obciążenia ruchem (min. 40t).
  11. Na kanalizacji deszczowej zaleca się stosowanie włazów z zamknięciem ryglowym oraz wpustów deszczowych z osadnikiem oraz z zawiasem i rygłem.
  12. Przy opracowywaniu dokumentacji projektant zobowiązany jest do:
    - skorzystania z materiałów archiwalnych dotyczących istniejącego i projektowanego uzbrojenia wod.-kan. w rejonie objętym projektowaniem, znajdujących się w archiwum technicznym MPWiK Sp. z o.o.
    - inwentaryzacji stanu istniejącego na podstawie wizji lokalnej w terenie.
  13. Szczegóły rozwiązań technicznych powinny być zgodne z aktualnymi normami i obowiązującymi przepisami, a zastosowane materiały powinny posiadać stosowne dopuszczenia i aprobaty.
  14. Do dokumentacji załączyć wyliczenie powierzchni rzutu poziomego projektowanego uzbrojenie w poszczególnych nawierzchniach drogi miejskiej ze wskazaniem kategorii drogi, wraz z rysunkiem usytuowania rurociągu pod poszczególnymi nawierzchniami pasa drogowego przedstawionym na planie sytuacyjnym w skali 1:500. Będzie to dla inwestora podstawą do wystąpienia do Wydziału Dróg i Mostów o zgodę na umieszczenie uzbrojenia w pasie drogowym.
  15. Propozycje szczegółowych rozwiązań w zakresie uzbrojenia wod.-kan. konsultować na roboczo z MPWiK Sp. z o.o.
  16. Projekt budowlany w zakresie uzbrojenia wod. – kan. podlega uzgodnieniu z MPWiK Sp. z o.o.
  17. O rozpoczęciu robót należy powiadomić MPWiK Sp. z o. o. z 7-dniowym wyprzedzeniem. Zastrzegamy sobie prawo kontroli wykonywanych prac wodociągowo-kanalizacyjnych.

Niniejsze warunki pozostają aktualne przez okres jednego roku od daty ich wydania i należy je załączyć do projektu przedstawianego do uzgodnienia. Jeden egzemplarz uzgodnionej dokumentacji pozostaje w archiwum Przedsiębiorstwa.

#### Uwagi:

1. Na terenie miasta Lublina roboty na sieci winny być wykonywane przez firmy specjalizujące się w robotach wod.-kan., posiadające odpowiednie uprawnienia do wykonywania tych robót.
2. W sprawach dotyczących warunków technicznych można kontaktować się z Działem Programowania i Rozwoju MPWiK Sp. z o. o. Lublin, al. Piłsudskiego 15, budynek B, pokój nr 125 (tel. 081-532-42-81 wew. 207, 383).
3. W przypadku konieczności dodatkowych ustaleń dotyczących stanu istniejącego na sieci można kontaktować się z Wydziałem Sieci Wodociągowej (tel. 081-744-36-41 wew. 405, 406) oraz Wydziałem Sieci Kanalizacyjnej (wew. 431 lub 432).

#### Otrzymują:

1. Adresat
2. a/a

Za zgodność kserokopii  
z oryginalnym dokumentem  
*Z.M.H.*  
SITK Oddział w Lublinie

Z-ca Dyrektora  
ds. Inwestycji i Rozwoju  
*[Signature]*  
mgr inż. *[Signature]* Trznadel



288  
K.H.Kulski  
Mj

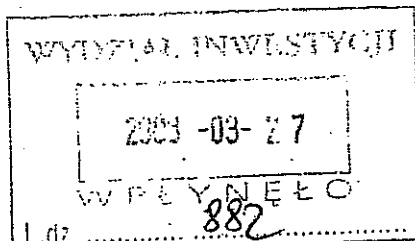
# Urząd Miasta Lublin

Departament Pierwszego Zastępcy Prezydenta  
Wydział Dróg i Mostów

ul. Wieniawska 14, 20-071 Lublin, tel.: +48 81 443 5229, fax: +48 81 443 5342, e-mail: drogi@lublin.eu

DM.4.2.1.0718.7044/ 9/ 16 108

Lublin, dn.19-03-2008



Wydział Inwestycji UM  
w/m

Dot. **oświetlenia ul. Domeyki i Wapowskiego**

Wydział Dróg i Mostów UM wyraża niniejszym zgodę na włączenie do miejskiej sieci oświetlenia planowanego oświetlenia ul. Domeyki ( od ul. Diamentowej do ul. Wapowskiego ) i ul. Wapowskiego ( od ul. Wolińskiego do ul. Samsonowicza ) przy jednoczesnym spełnieniu poniższych warunków;

- zakres oświetlenia winien obejmować wyłącznie tereny miejskie.
- oświetlenie projektować w oparciu o wymogi PN – 76/E – 02032 „oświetlenie dróg publicznych”, przyjmując dla w/w ulic klasę oświetlenia min. F-2,
- stosować słupy aluminiowe anodowane,
- stosować oprawy sodowe wysokoprężne.

Dokumentację projektową ( opracowaną w oparciu o techniczne warunki podłączenia określone przez Lubzel Dystrybucja Sp. z o.o., Zakład Energetyczny Lublin – Miasto ) należy złożyć w tuł. Wydziale ( w 2 egz. ) celem uzgodnienia.

AO

DYREKTOR WYDZIAŁU

inż. *Eugeniusz Janicki*

Za zgodność kserokopii  
z oryginałem dokumentu  
*E. MJ*  
SITK Oddział w Lublinie

Nr warunków 35613  
Grupa przyłączeniowa V  
338/ZE-1/2008

URZĄD MIASTA LUBLIN  
WYDZIAŁ INWESTYCJI  
ul. WIENIAWSKA 14  
20-071 LUBLIN

## WARUNKI PRZYŁĄCZENIA urządzeń elektroenergetycznych do sieci niskiego napięcia LUBZEL Dystrybucja Sp. z o.o.

Odpowiadając na wniosek z dnia 28.03.2008 nr 338/ZE-1/2008 określa się następujące warunki przyłączenia: oświetlenia drogowego w miejscowości Lublin - ul. Domeyki oraz Wapowskiego.

1. Miejsce przyłączenia do sieci elektroenergetycznej: istniejący sł. nr 234 ul. Wolińskiego, istniejący sł. nr 149 Diamentowa, projektowane oświetlenie ul. Wolińskiego.
2. Miejsce dostarczania energii elektrycznej: zaciski prądowe na wyjściu przewodów od zabezpieczeń w istniejących słupach oświetlenia drogowego nr 234 ul. Wolińskiego, nr 149 ul. Diamentowa, projektowane oświetlenie w ul. Wolińskiego.
3. W celu przyłączenia wskazanych we wniosku urządzeń o poborze mocy przyłączeniowej 11 kW należy:
  - 3.1. zaprojektować oświetlenie wydzielone kablowe, kable miedziane 5 x przekrój jak wyjdzie z obliczeń lecz nie mniejszy niż 16 mm<sup>2</sup> w rurach osłonowych na całej długości trasy.
  - 3.2. zaprojektować słupy aluminiowe anodowane w kolorze naturalnym, posadowione na fundamentach.
  - 3.3. zaprojektować oprawy z układem zapłonowym do lamp sodowych w II klasie izolacji, o mocy dającej natężenie oświetlenia jak dla danej kategorii drogi.
  - 3.4. zaprojektować tabliczki bezpiecznikowe typu TB-1 tłoczone z tworzywa termoutwardzalnego w II klasie izolacji ze śrubami m8 do podłączenia kabli.
4. Wymagania dotyczące układu pomiarowo-rozliczeniowego i systemu pomiarowo-rozliczeniowego:
  - 4.1. Zastosować bezpośredni układ pomiarowo-rozliczeniowy energii elektrycznej na napięciu 0,4 kV spełniający poniższe wymogi:
  - 4.2. Urządzenia wchodzące w skład układu pomiarowo-rozliczeniowego muszą spełniać wymagania prawa.
  - 4.3. Układ pomiarowo-rozliczeniowy musi zapewniać pomiar energii i mocy elektrycznej w każdej z faz (układ gwiazdowy na napięciu 0,4 kV).
  - 4.4. Licznik energii elektrycznej powinien umożliwiać jednokierunkowy pomiar energii czynnej.
  - 4.5. Licznik energii elektrycznej w układzie pomiarowo-rozliczeniowym powinien posiadać klasę dokładności, co najmniej 2 dla energii czynnej.
  - 4.6. Liczniki energii elektrycznej muszą posiadać zabezpieczenie przed wpływem zewnętrznych pól magnetycznych (z wyjątkiem pola magnetycznego Ziemi) lub powinny posiadać elektroniczny system informujący o wystąpieniu takiego wpływu na liczniki (poprzez np. rejestrowanie, wskazanie, świecenie). System ten ma wykazywać wyłącznie czy na licznik oddziaływało polem magnetycznym, o którym mowa powyżej. Zdziałanie systemu musi być widoczne „gołym okiem” bez potrzeby demontażu licznika.
  - 4.7. Wszystkie elementy członu zasilającego oraz osłony i urządzenia wchodzące w skład układu pomiarowo-rozliczeniowego energii elektrycznej muszą być przystosowane do plombowania.
5. Układ sieci TT.
6. Czas trwania jednorazowej przerwy nieplanowanej w dostarczaniu energii elektrycznej wynosi 24 godz.
7. Łączny czas trwania przerw jednorazowych nieplanowanych w ciągu roku 48 godz.
8. Wymagania dodatkowe:
  - a) szczegóły techniczne połączeń sieci oświetleniowych, schematy urządzeń i numerację słupów uzgodnić na etapie projektowania (przed uzgodnieniem w ZUDP i UM LUBLIN) w zakładzie Energetycznym Lublin – Miasto
  - b) na powyższe opracować dokumentację projektową i przedstawić do sprawdzenia w Wydziale Dróg i Mostów Urzędu Miasta Lublin przed sprawdzeniem w ZE Lublin – Miasto
  - c) urządzenia powinny posiadać odpowiednie zestawy i certyfikaty
  - d) instalację wykonać zgodnie z obowiązującymi przepisami

Za zgodność kserokopii  
z oryginałem dokumentu  
.....  
SITK Oddział w Lublinie



9. Ważność warunków określa się na 2 lata licząc od daty ich określenia.
10. Od niniejszych warunków przyłączenia służy prawo wniesienia odwołania do Zarządu LUBZEL Dystrybucja Sp. z o.o. z siedzibą w Lublinie ul. Garbarska 21A w terminie 14 dni od daty otrzymania.
11. Uzyskać uprawnioną decyzję udzielającą pozwolenia na budowę

Niniejsze Warunki Przyłączenia bez zawartej umowy o przyłączenie nie stanowią podstawy do rozpoczęcia realizacji prac projektowych i budowlano-montażowych oraz ich finansowania przez strony.

Opracował:

Technik  
ds. Utrzymania Sieci Elektroenergetycznych  
inż. Krzysztof Skwarek

Zatwierdził:

DYREKTOR  
inż. Andrzej Kłotciak

Za zgodność kserokopii  
z oryginałem dokumentu  
Z. Mh  
SITK Oddział w Lublinie



**LUBZEL DYSTRYBUCJA**  
SPÓŁKA Z OGRANICZONĄ ODPOWIEDZIALNOŚCIĄ  
z siedzibą w Lublinie  
20-340 LUBLIN, UL. GARBARSKA 21A  
**ZAKŁAD ENERGETYCZNY LUBLIN-MIASTO**  
20-411 LUBLIN, UL. WOLSKA 12

Nr centr. tel. 081 445-10-00

Fax 081 746-43-33

e-mail:  
dystrybucja\_ze1@lubzel.com.pl

Sąd Rejonowy w Lublinie  
XI Wydział Gospodarczy  
Krajowego Rejestru  
Sądowego

Nr KRS:  
0000289891

Regon 140805360  
NIP 701-00-49-218

Kapitał zakładowy:  
1 571 239 500,00 PLN  
wpłacony w całości

Lublin, dn. 31.03.2008r.

Załącznik nr 1 do umowy

Urząd Miasta Lublin  
Wydział Inwestycji  
20-071 Lublin, ul. Wieniawska 14

Nr 33 / 2831 / TU / TS / 2008

**WARUNKI TECHNICZNE  
USUNIĘCIA KOLIZJI**

Odpowiadając na wniosek z dnia 18.03.2008r. określa się następujące warunki przebudowy urządzeń elektroenergetycznych będących własnością LUBZEL DYSTRYBUCJA Spółka z o.o., kolidujących z projektowaną ul. Domeyki i ul. Wapowskiego w Lublinie.

Informujemy, że warunki rozwiązania kolizji zostały wydane na podstawie przedstawionego planu. Po opracowaniu ostatecznego projektu zagospodarowania terenu należy zgłosić się do ZE Lublin – Miasto celem uzgodnienia urządzeń będących w kolizji.

Ponadto w przypadku:

- a) zmiany rzędnych wysokościowych terenu,
- b) zmiany geometrii jezdni,
- c) zmiany technologii wykonania jezdni

niniejsze warunki tracą swoją ważność.

1. Miejsce występującej kolizji: ul. Domeyki, ul. Wapowskiego w Lublinie.

2. Urządzenia wchodzące w kolizję z projektowaną budową:

2a. będące na majątku LUBZEL DYSTRYBUCJA Spółka z o.o.

- linia kablowa SN typu HAKnFta 3x120mm<sup>2</sup> relacji GPZ L-n Wrotków + stacja transformatorowa K-517,
- linia kablowa SN typu HAKnFta 3x120mm<sup>2</sup> relacji GPZ L-n Wrotków + stacja transformatorowa K-520,
- linia kablowa SN typu HAKnFta 3x120mm<sup>2</sup> relacji GPZ L-n Wrotków + stacja transformatorowa K-612,
- linia kablowa SN typu XRUHAKXs 3x1x120mm<sup>2</sup> relacji GPZ L-n Wrotków + stacja transformatorowa K-1145,
- linia kablowa SN typu HAKnFta 3x120mm<sup>2</sup> relacji stacja transformatorowa K-612 + stacja transformatorowa K-613,
- linia kablowa SN typu HAKnFta 3x120mm<sup>2</sup> relacji GPZ L-n Wrotków + stacja transformatorowa K-606,
- linia kablowa SN typu HAKnFta 3x120mm<sup>2</sup> relacji stacja transformatorowa K-606 + stacja transformatorowa K-1175,
- linia kablowa nN typu YAKY 4x240mm<sup>2</sup> relacji złącze kablowe 7K-3a Nr I + złącze kablowe ZK-3a Nr VI ul. Domeyki 5-7,
- linia kablowa nN typu YAKY 4x240mm<sup>2</sup> relacji złącze kablowe ZK-3a Nr 8/1 + złącze kablowe ZK-3a Nr 8/2 ul. Domeyki 8,

Sprawę prowadzi Wydział TU, Skubiszewski Tomasz, tel. 081 445 11 47

Za zgodność kserokopii  
z oryginałem dokumentu  
2. Huj  
SITK Oddział w Lublinie

- linia kablowa oświetlenia drogowego typu YAKY 4x35mm<sup>2</sup> na odcinku od słup oświetlenia drogowego Nr 233 ÷ słup oświetlenia drogowego Nr 237 ul. Wapowskiego,
  - linia kablowa oświetlenia drogowego typu YAKY 4x35mm<sup>2</sup> relacji słup oświetlenia drogowego Nr 171 ÷ słup oświetlenia drogowego Nr 173 ul. Diamentowa.
- 2b. Urządzenia obecne
- linia napowietrzna 110kV GPZ. I-n Abramowice ÷ GPZ. L-n Wrotków na majątku Działu Zarządzania Majątkiem Sieciowym LUBZEL Dystrybucja Spółka z o.o.,
  - linia napowietrzna 110kV GPZ. L-n Wrotków ÷ GPZ L-n Śródmieście na majątku Działu Zarządzania Majątkiem Sieciowym LUBZEL Dystrybucja Spółka z o.o.,
  - linia kablowa nN typu YAKY 4x240mm<sup>2</sup> relacji stacja transformatorowa K-612 ÷ złącze kablowe ŻK plac budowy SM Transportowiec ul. Domeyki.
3. W celu usunięcia przewidywanej (występującej) kolizji należy:
- a) dokonać przebudowy urządzeń elektroenergetycznych po trasach bezkolizyjnych, ogólnodostępnych,
  - b) wykonać dokumentację projektową na wymaganą przebudowę łącznie z pozwoleniem na budowę,
  - c) dokumentację projektową uzgodnić w ZE Lublin – Miasto ul. Wolska 12,
  - d) powyższe wykonać zgodnie z obowiązującymi przepisami.
4. Szczegóły techniczne uzgodnić na etapie projektowania w ZE Lublin – Miasto.
5. Ważność warunków określa się na 2 lata licząc od daty ich wydania.
6. Od niniejszych warunków przebudowy służy prawo wniesienia odwołania do Zarządu LUBZEL, DYSTRYBUCJA Spółka z o.o. z siedzibą w Lublinie ul. Garbarska 21A w terminie 7 dni od daty otrzymania.

**Niniejsze Warunki Techniczne Usunięcia Kolizji bez zawartej umowy na przebudowę nie stanowią podstawy do rozpoczęcia realizacji prac projektowych i budowlano montażowych.**

Starszy Technik  
do Usunięcia  
.....  
opracował:

KIEROWNIK DZIAŁU TECHNICZNYCH  
.....  
Zaw. Rafał Kiełpka

Za zgodność kserokopii  
z oryginałem dokumentu  
.....  
SITK Oddział w Lublinie



PGE Dystrybucja LUBZEL Sp. z o.o.  
20-340 Lublin, ul. Garbarska 21A  
tel. (081) 445 10 00, fax (081) 744 23 39  
e-mail: lubzel\_dystrybucja@lubzel.dystrybucja.pl

Lublin dn. 14.11.2008 r.  
L.dz.: 1916/S /EM/KRZ/2008

Urząd Miasta Lublin  
Wydział Inwestycji  
ul. Wieniawska 14  
20-071 Lublin

### WARUNKI TECHNICZNE USUNIĘCIA KOLIZJI

W nawiązaniu do Waszego pisma znak IN.PI.I-3/0717/803/08, określa się następujące warunki usunięcia kolizji projektowanej ulicy Domeyki w Lublinie z istniejącymi liniami napowietrznymi 110 kV relacji "ABR - WTW" z przewodami roboczymi 3 x AFL 6 - 120 mm<sup>2</sup>, przewodem odgromowym AFL 6 - 120 mm<sup>2</sup> w przęśle Nr 19 - 20 oraz linią 110 kV relacji „WTW - LUS” z przewodami roboczymi 3 x AFL 6 - 240 mm<sup>2</sup>, przewodem odgromowym AFL 6 - 120 mm<sup>2</sup> przęśle 13 - 14 będącymi własnością PGE Dystrybucja LUBZEL Sp. z o. o.

W celu usunięcia przewidywanej kolizji należy:

- 1) wykonać dokumentację projektową na usunięcie kolizji projektowanej ulicy Domeyki w Lublinie, z istniejącymi liniami napowietrznymi 110 kV "ABR - WTW" przęśle Nr 19 - 20 oraz linią 110 kV „WTW - LUS” przęśle Nr 13 - 14 (zgodnie z Polską Normą PN-EN-50341-1:2005). Dokumentacja powinna spełniać wymogi Prawa Budowlanego i przepisów szczegółowych,
- 2) dokumentację projektową uzgodnić w PGE Dystrybucja LUBZEL Sp. z o. o. w Dziale Zarządzania Majątkiem Sieciowym,
- 3) dokonać przebudowy linii napowietrznych 110 kV relacji „ABR - WTW” przęśle Nr 19 - 20 oraz linii 110 kV relacji „WTW - LUS” przęśle Nr 13 - 14 po wykonaniu zgłosić do odbioru w PGE Dystrybucja LUBZEL Sp. z o. o.

Ważność warunków określa się na 2 lata licząc od daty ich wydania.

Za zgodność kserokopii  
z oryginałem dokumentu  
*[Signature]*  
SITK Oddział w Lublinie

Od niniejszych warunków służy prawo wniesienia odwołania do Zarządu PGE Dystrybucja LUBZEL Sp. z o. o. z siedzibą w Lublinie ul. Garbarska 21A w terminie 7 dni od daty otrzymania.

Przed rozpoczęciem projektowania, Inwestor winien zawrzeć z PGE Dystrybucja LUBZEL Sp. z o.o. "umowę na usunięcie kolizji" - w tej sprawie należy kontaktować się z Działem Zarządzania Majątkiem Sieciowym - tel. (081) 445-15-87.

**Niniejsze Warunki Techniczne Usunięcia Kolizji bez zawartej umowy na usunięcie kolizji nie stanowią podstawy do rozpoczęcia realizacji prac projektowych i budowlano montażowych.**

Rozdzielnik:  
1xEM/aa

Z-ca KIEROWNIKA  
Działu Zarządzania Majątkiem Sieciowym

*mgr inż. Paweł Miazgowski*

Za zgodność kserokopii  
z oryginałem dokumentu  
*Z. M.*  
SITK Oddział w Lublinie

Lublin, dnia 27.05.2009 r.

ZUDP Nr 443 /2009

## O P I N I A

dotycząca uzgodnienia dokumentacji projektowej obiektu Lublin –ul. Domeyki

Zleceniodawca : Stowarzyszenie Inżynierów i Techników Komunikacji Rzeczpospolitej  
Polskiej 20-029 Lublin ul. M.C. Skłodowskiej 3 w Lublinie.

Data wpływu zlecenia : 16.04.2009 r.

Stadium opracowania : projekt trasy

Nazwa jednostki projektowej (projektant) : H. Gwiazda

Inwestor : Gmina Lublin

Na podstawie art. 28 ust. 1 ustawy z dnia 17 maja 1989 roku – Prawo geodezyjne i kartograficzne (Dz. U. Nr 100, poz. 1086 z późniejszymi zmianami), oraz rozporządzenia Ministra Rozwoju Regionalnego i Budownictwa z dnia 2 kwietnia 2001 roku (Dz. U. Nr 38 poz. 455) w sprawie geodezyjnej ewidencji sieci uzbrojenia terenu oraz zespołów uzgadniania dokumentacji projektowej.

**Zespół Uzgadniania Dokumentacji Projektowej Miasta Lublin** na posiedzeniu w dniu 24.04.2009 i 15.05.2009 r. **uzgodnił** lokalizację kanalizacji deszczowej, sieci wodociągowej, energetycznej linii kablowej NN oświetleniowej wraz ze słupami w ul. Domeyki na odcinku od ul. Diamentowej do ul. Wapowskiego w Lublinie.

Uwagi i zalecenia :

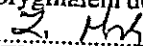
1. Uzgodnione usytuowanie sieci uzbrojenia terenu podlega wytyczeniu i geodezyjnej inwentaryzacji powykonawczej przez jednostki uprawnione do wykonywania prac geodezyjnych.
2. W rejonie istniejących punktów osnowy geodezyjnej wykopy należy prowadzić ręcznie. W wypadku naruszenia, uszkodzenia lub zniszczenia punktów inwestor na własny koszt zleci ich odtworzenie jednostce wykonawstwa geodezyjnego.
3. W przypadku braku inwentaryzacji sieci na mapach i braku informacji branżowych o ich przebiegu za ewentualne uszkodzenia sieci w trakcie prac ziemnych odpowiedzialność ponosi zarządzający daną siecią.
4. Projekt budowlany pod względem branżowym należy uzgodnić z ZE Lublin Miasto, MPWiK w Lublinie.

Za zgodność kserokopii  
z oryginałem dokumentu  
*Z. M. G.*  
SITK Oddział w Lublinie

5. Przed przystąpieniem do realizacji w terenie uzgodnionych obiektów budowlanych należy dokonać stosownego zgłoszenia lub uzyskać wymagane prawem pozwolenie na budowę z Urzędu Miasta Lublin.
6. W projekcie budowlanym należy przewidzieć wykonanie zblżeń i skrzyżowań z innymi urządzeniami zgodnie z obowiązującymi przepisami i normami technicznymi.
7. Na zajęcie pasa drogowego lub rozkopanie jezdni, chodnika należy uzyskać zgodę Wydziału Dróg i Mostów U.M. Lublin zgodnie z przepisami zawartymi w Dz. U. Nr 6 z 1 marca 1986 r.
8. Na 7 dni przed rozpoczęciem robót wykonawca zobowiązany jest do pisemnego powiadomienia o terminie rozpoczęcia i sposobie wykonywania robót wszystkich użytkowników urządzeń podziemnych.
9. Roboty ziemne w rejonie istniejących urządzeń podziemnych należy wykonywać ręcznie.
10. W miejscach skrzyżowań z istniejącymi kablami energetycznymi kable zabezpieczyć rurami osłonowymi zgodnie z PN 76/E-05125. Zabezpieczenie podlega odbiorowi przez ZE Lublin-Miasto.
11. W przypadku uszkodzenia kanalizacji telefonicznej wykonawca dokona naprawy kanalizacji i kabla własnym staraniem i na własny koszt.
12. W miejscach skrzyżowań i zblżeń do istniejącej sieci gazowej prace ziemne prowadzić ze szczególną ostrożnością. Podlegają one zgłoszeniu do Rejonu Dystrybucji Gazu w Lublinie ul. Olszewskiego 2 tel. 081 445 22 11, fax 081 445 21 06 który dokona protokółarnego odbioru robót przy czynnej sieci gazowej.
13. W razie prowadzenia robót ziemnych w bezpośrednim sąsiedztwie urządzeń elektroenergetycznych należy określić bezpieczną odległość (w pionie i w poziomie), w jakiej mogą być wykonywane te roboty i zapewnić nad nimi fachowy nadzór techniczny.
14. Rzeczywiste rzędne wysokościowe podziemnych urządzeń elektroenergetycznych mogą różnić się od wartości określonych w normach, przepisach i dokumentacji geodezyjnej.
15. Uzgodnienie usytuowania projektowanych sieci uzbrojenia terenu zachowuje ważność przez okres 3 lat od dnia wydania opinii. Uzgodnienie traci ważność w przypadkach określonych w § 13 ust. 2 rozporządzenia Ministra Rozwoju Regionalnego i Budownictwa z dnia 2 kwietnia 2001 r. w sprawie geodezyjnej ewidencji sieci uzbrojenia terenu oraz zespołów uzgadniania dokumentacji projektowej (Dz. U. Nr 38 poz. 455).
16. W razie niezgodności zrealizowanej sieci uzbrojenia terenu z uzgodnionym projektem inwestor zobowiązany jest do niezwłocznego przedłożenia mapy z wynikami inwentaryzacji organowi nadzoru budowlanego.

Z up. PREZYDENTA MIASTA

  
mgr Joanna Werykowska  
Inspektor

Za zgodność kserokopii  
z oryginałem dokumentu  
  
SITK Oddział w Lublinie

OPIS TOPOGRAFICZNY PUNKTU GEODEZYJNEGO

Oznaczenie sekcji <b>M-34-34</b>	<b>b.c.</b>	<b>II 92 (VI) A</b>	Nr katalogowy <b>1363211</b>
<b>136.3</b>	Nazwa punktu triangulacyjnego <b>kl23a</b>	Oznaczenie stupa	
Lubelskie m. Lublin Lublin Przedsiębiorstwo Handlu Diamentowa 5			
Woj. Lublin	Miejscowość	Użytkownik	Miejsce zamieszkania
H.Kr.60-200.4467	H.Kr.86-200.3916	<b>Sprzętem Rolniczym, AGROMA</b>	
Typ zabudowy	Wysokość stolika	Wysokość heliostropu	Wys. szczytu dachu Wysokość krzyżaka Stan
		Linia 136326 Lublin ul. Krasnicka 1363205 Lublin ul. Kumickiego 202 Grubość muru 0,5m 0.90 0.90 0.50 0.50 VI AR 36P VI AR 690B	
Aktualizacja 1993r Rok postawienia budynku 1960 Punkt zastabilizowano = 1970r			
WYKONAWCA <b>OPGK Lublin</b>			
Instytut <b>K. Tarnowski</b>		Data <b>9.06.1993r</b>	
Sporządził		Data	

2.018  
45  
35





STOWARZYSZENIE INŻYNIERÓW I TECHNIKÓW KOMUNIKACJI  
RZECZYPOSPOLITEJ POLSKIEJ ODDZIAŁ W LUBLINIE  
OŚRODEK USŁUG TECHNICZNO – EKONOMICZNYCH  
20-029 Lublin ul. M.C. Skłodowskiej 3 tel. (081) 532-76-79 tel/fax (081) 532-76-88


---

**OŚWIADCZENIE**  
O KOMPLETNOŚCI DOKUMENTACJI

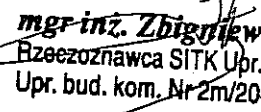
Stowarzyszenie Inżynierów i Techników Komunikacji Rzeczypospolitej Polskiej Oddział w Lublinie Ośrodek Usług Techniczno-Ekonomicznych 20-029 Lublin ul. M.C. Skłodowskiej 3 oświadcza, że dokumentacja techniczna:


*"Projekt budowlano - wykonawczy na budowę ul. Domeyki w Lublinie na odcinku od ul. Diamentowej do ul. Wapowskiego"* jest wykonana zgodnie z umową nr 2916/SIR/CP/2007 z dnia 17.09.2007 i obowiązującymi przepisami techniczno – budowlanymi oraz normami, normatywami i jest kompletna z punktu widzenia celu, któremu ma służyć.

Projektant:

  
mgr inż. Jerzy Ekiert  
projektant  
upr. bud. 2559/Lb/85  
695/Lb/88

Weryfikator:

  
mgr inż. Zbigniew Mitura  
Bieżoznawca SITK Upr. Nr 825/97  
Upr. bud. kom. Nr 2m/2040/200/66



# LUBELSKA OKRĘGOWA IZBA INŻYNIERÓW BUDOWNICTWA W LUBLINIE

ul. Bursaki 19, 20-150 Lublin  
tel./fax (081) 534-78-12

Pieczęć Izby Okręgowej  
Lubelska Okręgowa Izba  
Inżynierów Budownictwa  
20-150 Lublin, ul. Bursaki 19  
tel/fax 534-78-12


Lublin, dnia 2009-06-22

## ZASWIADCZENIE

Pan Ekiert Jerzy nr ewidencyjny LUB/BD/3840/02  
adres zamieszkania 21-008 Tomaszowice kol. Tomaszowice kol. 43  
jest członkiem Lubelskiej Okręgowej Izby Inżynierów Budownictwa i posiada  
wymagane ubezpieczenie od odpowiedzialności cywilnej.

Niniejsze zaświadczenie jest ważne od 2009-07-01 do 2009-12-31

Kopie dołączono do akt osobowych

Przewodniczący  
Lubelskiej Okręgowej  
Izby Inżynierów Budownictwa  
  
mgr inż. Zbigniew Mitura

Za zgodność kserokopii  
z oryginałem dokumentu  
Z. Mitura  
SITK Oddział w Lublinie

URZĄD WOJEWÓDZKI

- w Lublinie  
Wydział Planowania Przestrzennego,  
Budownictwa, Urbanistyki i Architektury

- 1 -

(pieczęć)

Lublin, dnia 29.XII. 1988r.

Nr 695/Lb/88

**DECYZJA O STWIERDZENIU PRZYGOTOWANIA ZAWODOWEGO  
do pełnienia samodzielnych funkcji technicznych w budownictwie.**

Na podstawie § 4 ust. 2, § 5 ust. 1, § 7 i § 13 ust. 1 pkt. 3 lit. b  
rozporządzenie Ministra Gospodarki Terenowej i Ochrony Środowiska z dnia 20 lutego 1975 r.  
w sprawie samodzielnych funkcji technicznych w budownictwie (Dz. U. Nr 8, poz. 46) stwierdza

się, że: Obywatel(ka) Jerzy - Hipolit E K I E R T

(imię i nazwisko)

magister inżynier komunikacji

(tytuł naukowy - zawodowy)

urodzony(a) dnia 14 kwietnia 1942 r. w Lublinie

posiada przygotowanie zawodowe upoważniające do wykonywania samodzielnych funkcji

PROJEKTANTA ORAZ KIEROWNIKA BUDOWY I ROBOT

(rodzaj funkcji)

w specjalności konstrukcyjno-inżynierskiej

(rodzaj specjalności techniczno-budowlanej)

w zakresie dróg, lotniskowych dróg startowych i manipulacyjnych.

(specjalizacja zawodowa)

W.A. Kr. 184-84 r. MA-BUA/14 22.000 szt.

DN-14 11-84 22.000

Za zgodność kserokopii  
z oryginałem dokumentu

P. M. M.  
SITK Oddział w Lublinie

2.11.88  
48  
38

Obywatel(kā) Jerzy - Hipolit EKIERT jest upoważniony(a) do  
(imię i nazwisko)

- 1/ sporządzania projektów budowli dróg, lotniskowych dróg startowych i manipulacyjnych oraz typowych mostów i przepustów,
- 2/ kierowania, nadzorowania i kontrolowania budowy i robót; kierowania i kontrolowania wytwarzania konstrukcyjnych elementów budowlanych oraz oceniania i badania stanu technicznego w zakresie budowli dróg, lotniskowych dróg startowych i manipulacyjnych, typowych przepustów i mostów.



DYREKTOR WYDZIAŁU

Główny Architekt Wojewódzki

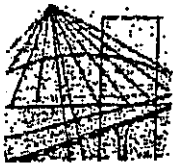
*[Handwritten signature]*  
mgr inż. arch. Olgierd Olszewski

m. p.

(podpis i pieczęć)

Za zgodność kserokopii  
z oryginałem dokumentu

*[Handwritten signature]*  
SITK Oddział w Lublinie



# LUBELSKA OKRĘGOWA IZBA INŻYNIERÓW BUDOWNICTWA W LUBLINIE

ul. M. C. Skłodowskiej 3, 20-029 Lublin  
tel./fax (081) 534-78-12

Placówka Izby Okręgowej  
**Lubelska Okręgowa Izba  
Inżynierów Budownictwa**  
20-029 Lublin, ul. M.C. Skłodowskiej 3  
tel./fax 534-78-12

Lublin, dnia 2008-11-26

## ZAŚWIADCZENIE

Pan Mitura Zbigniew nr ewidencyjny LUB/BD/1249/01  
adres zamieszkania 20-628 Lublin ul. Skrzetuskiego 4/13  
jest członkiem Lubelskiej Okręgowej Izby Inżynierów Budownictwa i posiada  
wymagane ubezpieczenie od odpowiedzialności cywilnej.  
Niniejsze zaświadczenie jest ważne od 2009-01-01 do 2009-12-31  
Kopię dołączono do akt osobowych.

**WICEPRZEWODNICZĄCY RADY**  
Lubelskiej Okręgowej Izby  
Inżynierów Budownictwa  
*[Signature]*  
mgr inż. Janusz Iberszer

Za zgodność kserokopii  
z oryginałem dokumentu  
*[Signature]*  
SITK Oddział w Lublinie

2.11.8  
50  
48



WOJEWÓDZKI  
ZARZĄD DRÓG PUBLICZNYCH  
w LUBLINIE

- KOPIA -

Lublin, dnia 15 września 1966 r.

Nr. WZDP.2m/2040/200/66.

## UPRAWNIENIA BUDOWLANE

Na podstawie art. 18 ustawy z dnia 31 stycznia 1961 r. – prawo budowlane (Dz. U. Nr 7, poz. 46), oraz § 14 zarządzenia Nr 195 Ministra Komunikacji z dnia 1 grudnia 1964 r. w sprawie uprawnień budowlanych w budownictwie specjalnym w zakresie komunikacji (Dziennik Budownictwa Nr 23, poz. 73).

Obywatel mgr.inż. Zbigniew M i t u r a s. Jana

urodzony dnia 13 lutego 1941 r. kol. Dąbrowica

o t r z y m u j e

w specjalności d r ó g

uprawnienia budowlane do projektowania i kierowania robotami budowlanymi zgodnie z § 6 ust. 1 pkt. 1 i 3 w/w Zarządzenia.



DYREKTOR WZDP

Za zgodność kserokopii  
z oryginałem dokumentu

*Z. M.M.*  
STTK Oddział w Lublinie

2.118  
51  
40

## **OPIS TECHNICZNY**

**do projektu budowlano - wykonawczego na budowę ul. Domeyki w Lublinie na odcinku od ul. Diamentowej do ul. Wapowskiego.**

### **Inwestycja obejmuje działki nr:**

- obręb 43 arkusz 20: 77, 29, 69/2, 50.
- obręb 43 arkusz 24: 49/8, 52/3, 53/5, 54/4, 55/4, 56/4, 57/4, 59/2, 90.
- obręb 43 arkusz 25: 13/8, 14/4, 16/1, 22/1, 25/9, 26/9, 27/8, 28/11, 1/13.
- obręb 43 arkusz 28: 2/3.

### **Podstawa opracowania projektu**

1. Umowa Nr 2916/SIR/CP/2007 z dnia 17.09.2007 zawarta z Gminą Lublin.
2. Rozporządzenie Ministra Transportu i Gospodarki Morskiej z dnia 2 marca 1999 r. w sprawie warunków technicznych jakim powinny odpowiadać drogi publiczne i ich usytuowanie (Dz.U. Nr 43 poz. 430).
3. Rozporządzenie Ministra Infrastruktury z dnia 31 lipca 2002 r. w sprawie znaków i sygnałów drogowych (Dz.U. Nr 170 poz. 1393) i warunki ich umieszczenia na drogach (Dz.U. Nr 220 poz. 2181 z dnia 23 grudnia 2003 r.)
4. Rozporządzenie Ministra Infrastruktury z dnia 31 lipca 2002 r. w sprawie szczegółowego zakresu i formy projektu budowlanego (Dz.U. Nr 120 z dnia 10 lipca 2003 r. poz. 1033).
5. Zarządzenie Nr 3 Generalnego Dyrektora Dróg Publicznych z dnia 25 stycznia 2000 r. w sprawie wprowadzenia jednolitych stadiów i składu dokumentacji projektowej dla dróg i mostów,
6. Pomiary sytuacyjno - wysokościowe i uzupełniające w terenie wykonane w m-cu marcu 2008 r.
8. Decyzja nr 207/50 o ustaleniu lokalizacji inwestycji celu publicznego.

### **1. Stan istniejący.**

Ulica Domeyki na odcinku od skrzyżowania z ulicą Diamentową do stacji Lubelskich Zakładów Energetycznych posiada utwardzoną nawierzchnię płytami betonowymi – trylinką. Następnie do osiedla „Transportowiec” ma utwardzoną nawierzchnię z drogowych płyt betonowych zbrojonych. Na krótkim odcinku o dł. 60 m do drogi wewnętrznej osiedla „Transportowiec” ulica ma nawierzchnię wykonaną z kostki brukowej wraz z obustronnymi parkingami i chodnikami. Dalsza część ulicy jest nieurządzona.

### **2. Parametry techniczne projektowanej ulicy Domeyki:**

- długość projektowanej ulicy – 373,46 m ( w tym ok. 60m istniejącego już odcinka, który nie ulega

przebudowie)

- klasa drogi – D
- prędkość projektowa - 30km/h
- kategoria ruchu – **KR 1**
- obciążenie pojedynczej osi - 100 kN/oś
- szerokość jezdni - 6,0 m
- szerokość linii rozgraniczenia **20 m.**
- szerokość chodnika – 2,0.

### 3. Stan projektowany

#### 3.1 Plan sytuacyjny

Projektowany odcinek ul. Domeyki przebiega od ul. Diamentowej do skrzyżowania z ul. Wapowskiego i nawiązuje się sytuacyjnie i wysokościowo do wybudowanego już odcinka ul. Domeyki o długości ok. 60 m i nawierzchni z kostki brukowej przy terenie Spółdzielni „Transportowiec”, który nie ulega przebudowie. Za zjazdem na drogę wewnętrzną Spółdzielni zaprojektowano obustronne parkingi (w tym miejsca parkingowe dla osób niepełnosprawnych). Załamania osi ulicy wyokrąglono łukami poziomymi o promieniach 200 i 400m. Jezdnia na łukach poziomych ma dwustronne spadki poprzeczne wynoszące 2%. Istniejący prawostronny chodnik na odcinku od ok. km 0+109,46 do km 0+173,66 także nie ulega przebudowie. Krawędź jezdni na tym odcinku jest odpowiednio obniżona, by woda z powierzchni chodnika i pasa zieleni spływa do studzienek umieszczonych w jezdni.

Na ul. Domeyki wzdłuż chodników przy parkingach zaprojektowano palisadę betonową zabezpieczającą odpowienio skarpe nasypu i wykopu:

a) prawa strona:

- od km 0+335,59 do km 0+345,98 palisada 20x15x130 na długości 12,8 m
- od km 0+345,98 do km 0+354,19 palisada 20x15x100 na długości 10,2 m

b) lewa strona od km 0+327,00 do km 0+354,19 palisada 20x15x100 na długości 29,2 m.

#### Projektowane zjazdy i skrzyżowania z ul. Domeyki:

LP.	Kilometraż	Strona	Długość [m]	Pow. [m <sup>2</sup> ]	Szer. [m]	Opis
1	0+000,00					Skrzyżowanie zwykłe
2	0+040,67	prawa	2,0	19,10	5,0	Zjazd publiczny na drogę wewnętrzną zaprojektowany przez Pracownię GRAMMA
3	0+060,17	prawa	7,5	35,0	4,0	Zjazd publiczny
4	0+063,08	lewa	6,8	46	5,0	Zjazd publiczny
5	0+109,46	prawa	7,25	57,5	6,0	Istniejący zjazd publiczny na drogę osiedlową, należy przebrukować



6	0+173,66	prawa	8,0	50,5	5,0	Istniejący zjazd publiczny na parking, należy przebrukować, wzdłuż krawędzi jezdni zaproj. ciek z kostki obniżonej o 2 cm,
7	0+207,30	prawa	6,7	41,10	5,0	Istniejący zjazd publiczny na parking, należy przebrukować, wzdłuż krawędzi jezdni zaproj. ciek z kostki obniżonej o 2 cm,
8	0+204,67	lewa	7,20	58,0	6,0	Projektowane skrzyżowanie zwykłe z ul. Olechnowicza
9	0+304,22	lewa	7,3	64,3	6,0	Zjazd publiczny na drogę wewnętrzną

### 3.2 Profil podłużny

Niweletę ulic stanowią projektowane rzędne warstwy ścieralnej w osi jezdni.

Profil ul. Domeyki ma spadki podłużne od 8,0% do 1,3%. Załamania niwelety są wyokrąglone łukami pionowymi o promieniach:

-wypukłych:  $R=300m$ ;

-wklęsłych:  $R=500m$ ,  $R=800m$ ,  $R=614,55m$ .

Profil ul. Domeyki opisuje istniejący teren i dowiązuje się wysokościowo do istniejących dojazdów do bloków mieszkalnych i na istniejące parkingi.

### 3.3 Przekroje normalne i konstrukcyjne

W oparciu o dokumentację geotechniczną wykonaną przez Ośrodek Usług Techniczno- Ekonomicznych SITK Oddział Lublin (kategoria nośności gruntu - **G3**), kategorię ruchu oraz Rozporządzenie Ministra Transportu warunków Gospodarki Morskiej warunków z dnia 2 marca 1999r dotyczące warunków technicznych, jakim powinny odpowiadać drogi publiczne i ich usytuowanie, ustalono następujące konstrukcje nawierzchni jezdni ulic:

#### 1) Konstrukcja nawierzchni ul. Domeyki, nawierzchni parkingów i progów zwalniających:

-8 cm – warstwa ścieralna z kostki betonowej wibroprasowanej

-3 cm - podsypka cementowo - piaskowa 1:4

-20 cm - podbudowa z gruntu stabilizowanego cementem o  $R_m=5,0$  MPa

-20 cm - warstwa mrozoochronna z gruntu stabilizowanego cementem o  $R_m=2,5$ MPa

RAZEM 51 cm.

#### 2) Konstrukcja nawierzchni chodnika:

- 6 cm - kostka betonowa szara

- 4 cm - podsypka cementowo - piaskowa 1:4

- 12 cm - podbudowa zasadnicza z gruntu stabilizowanego cementem o  $R_m=2,5$ MPa

RAZEM 22 cm.

#### 4. Zaprojektowane urządzenia bezpieczeństwa ruchu na ul. Domeyki:

- km 0+072,43 – próg zwalniający U-16a
- km 0+218,30 – wyniesione przejście dla pieszych U-16b
- km 0+313,50 – wyniesione przejście dla pieszych U-16b

Wyniesione przejścia dla pieszych U-16b są przewidziane bez cieków przykrawężnikowych (rys. nr 8) i wykonane z kostki betonowej brukowej – konstrukcja nawierzchni jak dla ul. Domeyki.

Progi zwalniające U-16a wykonać z kostki betonowej brukowej (podobnie jak wyniesione przejścia dla pieszych) - konstrukcja nawierzchni jak dla ul. Domeyki.

#### 5. Opracowania branżowe.

- branża teletechniczna - nie występują kolizje z kanalizacją teletechniczną, projekt branży drogowej został zatwierdzony przez Telekomunikację Polską (pismo nr STTEERELU/MR-I/20.06.08 z dnia 20.06.2008r.) i Netię S.A. (pismo nr E/CW-L-08/038/TS z dnia 13.06.2008);
- projekt bud. - wyk. budowy oświetlenia;
- projekt bud. - wyk. usunięcia kolizji elektrycznych;
- projekt bud. usunięcia kolizji z ist. liniami napowietrznymi 110 kV;
- projekt bud. - wyk. branży sanitarnej (odwodnienie ulicy);
- projekt stałej organizacji ruchu.

#### 6. Zestawienie powierzchni utwardzonych:

- nawierzchnia jezdni ulicy, parkingów i zjazdów z kostki bruk. 8 cm - 2616,10 m<sup>2</sup>.
- nawierzchnia chodników z kostki bruk. 6 cm - 1123,0 m<sup>2</sup>.

Projektant:

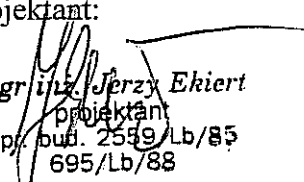
  
mgr inż. Jerzy Ekiert  
projektant  
upr. bud. 2559/Lb/85  
695/Lb/88

TABELA ROBÓT ZIEMNYCH - ul. Domeyki

Lp	Km	Hektometr	Powierzchnia		Sr. Powierzchnia		Odległość	Objętość		Zużycie na miejscu	Nadmiar objętości		Suma algebraiczna		
			Wykop	Nasyp	Wykop	Nasyp		Wykop	Nasyp		Wykop	Nasyp	Wykop	Nasyp	
			+	-	+	-		+	-		+	-	+	-	
			m²		m²			m	m³		m³		m³		
	0	0,00	0,50	2,00	0,50	2,04	21,49	10,75	43,84	10,75	0,00	33,09			
16	0	21,49	0,50	2,08	2,25	1,09	25,98	58,46	28,32	28,32	30,14	0,00	0,00	33,09	
17	0	47,47	4,00	0,10	5,01	0,29	26,70	133,77	7,74	7,74	126,02	0,00	0,00	2,96	
18	0	74,17	6,02	0,48	4,98	0,48	24,75	123,26	11,88	11,88	111,38	0,00	123,07	0,00	
19	0	98,92	3,94	0,48	4,30	0,24	25,69	110,34	6,17	6,17	104,17	0,00	234,44	0,00	
20	0	124,61	4,65	0,00	4,53	0,00	26,01	117,70	0,00	0,00	117,70	0,00	338,61	0,00	
21	0	150,62	4,40	0,00	7,30	0,00	24,33	177,61	0,00	0,00	177,61	0,00	456,31	0,00	
22	0	174,95	10,20	0,00	8,96	0,05	25,68	230,09	1,28	1,28	228,81	0,00	633,92	0,00	
23	0	200,63	7,72	0,10	5,50	0,21	25,82	141,88	5,29	5,29	136,59	0,00	862,73	0,00	
24	0	226,45	3,27	0,31	3,27	0,31	5,40	17,66	1,67	1,67	15,98	0,00	999,32	0,00	
	0	231,85	3,27	0,31	1,64	0,16	0,15	0,25	0,02	0,02	0,22	0,00	1015,30	0,00	
	0	232,00	0,00	0,00	0,00	0,00	59,00	0,00	0,00	0,00	0,00	0,00	1015,52	0,00	
	0	291,00	0,00	0,00	3,17	0,56	0,29	0,92	0,16	0,16	0,76	0,00	1015,52	0,00	
	0	291,29	6,33	1,12	6,33	1,12	10,13	64,12	11,35	11,35	52,78	0,00	1016,28	0,00	
28	0	301,42	6,33	1,12	5,59	1,10	26,29	146,83	28,79	28,79	118,04	0,00	1069,05	0,00	
29	0	327,71	4,84	1,07	7,18	0,70	24,01	172,39	16,69	16,69	155,70	0,00	1187,10	0,00	
30	0	351,72	9,52	0,32	9,52	0,32	21,72	206,77	6,95	6,95	199,82	0,00	1342,80	0,00	
	0	373,44	9,52	0,32									1542,62	0,00	
<b>RAZEM</b>							<b>373,44</b>	<b>1712,78</b>	<b>170,15</b>	<b>126,31</b>	<b>1575,72</b>	<b>33,09</b>	<b>0,00</b>		
<b>SPRAWDZENIE I</b>							<b>1712,78 - 170,15 =</b>			<b>1542,62</b>	<b>WARUNEK JEST SPELNIONY</b>				
<b>SPRAWDZENIE II</b>							<b>1575,72 - 33,09 =</b>			<b>1542,62</b>	<b>WARUNEK JEST SPELNIONY</b>				



**A HUMUSU - UL. DOMEYKI**

Lp	Kilo-	Hekto-	Odle-	Szero-	Średnia	Powie-
	metr	metr				
			m	m	m	m2
1	2	3	4		6	7
	0	0,00	21,49	9,00	9,00	193,41
16	0	21,49	25,98	9,00	8,50	220,83
17	0	47,47	26,70	8,00	8,89	237,36
18	0	74,17	24,75	9,78	8,82	218,30
19	0	98,92	25,69	7,86	6,83	175,46
20	0	124,61	26,01	5,80	6,90	179,47
21	0	150,62	24,33	8,00	7,00	170,31
22	0	174,95	25,68	6,00	7,45	191,32
23	0	200,63	25,82	8,90	8,75	225,93
24	0	226,45	5,40	8,60	8,60	46,44
	0	231,85	0,15	8,60	4,30	0,65
	0	232,00	59,00	0,00	0,00	0,00
	0	291,00	0,29	0,00	0,00	0,00
	0	291,29	10,13	0,00	8,35	84,59
28	0	301,42	26,29	16,70	16,85	442,99
29	0	327,71	24,01	17,00	18,50	444,19
30	0	351,72	21,72	20,00	15,50	336,66
	0	373,44		11,00		

<b>RAZEM</b>	373,44		3 167,88	
<b>OGÓLEM (m2)</b>			<b>3 167,88</b>	

Lp. Nr JEDN	NAZWISKO, IMIĘ, NAZWA Adres zamieszkania, siedziba	Nr ARK	Nr DZIAŁKI	Pow. działki Nomenklatura prawna
1 G.234-1 431010434:	DĄBROWSKI ZDZISŁAW ANDRZEJ/FELIKS FRANCISZKA 20-618 LUBLIN UL. NADBYSTRZYCKA 23 m 20 WSPÓŁWŁAŚCICIEL Udz: 1/2 DĄBROWSKI RYSZARD ZYGMUNT/FELIKS FRANCISZKA -NIĘ ŻYJE WSPÓŁWŁAŚCICIEL Udz: 1/2	20 UL.DOMEYKI 1	25/4	0.1393 ha KW 36461-ZAMKNIĘTA PS3389/91
2 G.251-1 431010434:	GOŚ STANISŁAW FELIKS/MIECZYSLAW KLEMENTYNA 20-026 LUBLIN UL. CHOPINA 5 m 10 WŁAŚCICIEL	20 UL.DOMEYKI 1 20 UL.DOMEYKI 1 20 UL.DOMEYKI 1 24 UL.DOMEYKI	26/6 27/6 28/6 49/8	0.1446 ha 0.1301 ha 0.0979 ha 0.0870 ha AN1674/2005 AN2294/2003 AN2735/06 GD.RG.II.6014-1-160/08 GGN05.5.3.72211/18/06 KW 105888 KW 249337 KW 50600 PS NS 1026/86 PS2826/97 29.12.97 PSIINS469/94
3 G.43-1 431010434:	SKARB PAŃSTWA WŁAŚCICIEL Udz: 1/1 UM-WYDZIAŁ DRÓG I MOSTÓW 20-071 LUBLIN UL. WIENIAWSKA 14 ZARZĄDCA	20 DROGA 20 UL.DIAMENTOWA /droga/ 20 ULICA DIAMENTOWA KATEGORIA DROGI: POWIATOWA NUMER DROGI: 2337 24 DROGA GRUNTOWA 28 ULICA WOLIŃSKIEGO KW 30962	29 69/2 77	0.0105 ha 0.1339 ha 2.5454 ha 0.1333 ha 0.7080 ha
4 G.318-1 431010434:	AGRO MIREX"SPÓŁKA Z O.O. 20-468 LUBLIN UL. ENERGETYKÓW 24 WŁAŚCICIEL	24 UL.DOMEYKI 3	52/3	0.1621 ha AN1265/97 16.09.97 AN1882/2003 AN4096/08 AN4215/94 25.10.94 GGN07.2.1.6014/25/2002 KW 69357
5 G.1370-1 431010434:	BLACHANI MARCIN EMIL/WŁODZIMIERZ GRAŻYNA 20-356 LUBLIN UL. KRAŃCOWA 76b m 51 WSPÓŁWŁAŚCICIEL Udz: 3290/488189 KOWALSKA BARBARA AMELIA/WACŁAW HOFIA 20-485 LUBLIN UL. DOMEYKI 5 n 34 WSPÓŁWŁAŚCICIEL Udz: 3490/488189 =WALCZAK RAFAŁ PIOTR/RYSZARD KRYSZYNA	24 UL.DOMEYKI 5 24 UL.DOMEYKI 5 24 UL.DOMEYKI 5,7 24	53/5 54/4 55/4 56/4	0.1615 ha 0.1590 ha 0.1658 ha 0.1215 ha

Za zgodność kserokopii  
z oryginałem dokumentuP. K...  
SITK Oddział w Lublinie59  
2,14 54

00-070 Lublin, ul. Wieniawska 14

Nazwisko, imię, nazwa  
Nr JEDN do dokonania wpisu w księdze wieczystej

Adres zamieszkania, siedziba		Nr ARK	Nr DZIAŁKI	Pow. działki Nomenklatura prawna
20-314 LUBLIN UL. PRZYJAŹNI 21 m 110 WSPÓŁWŁAŚCICIEL (wspólność)Udz: 4490/488189		UL.DOMEYKI 5,7 24	57/4	0.1196 ha
+WALCZAK SYLWIA HELENA/STEFAN TERESA 20-542 LUBLIN UL. TYMIANKOWA 1 m 93 WSPÓŁWŁAŚCICIEL (wspólność)Udz: 4490/488189		UL.DOMEYKI 5,7 24	59/2	0.6474 ha
-BORYC TERESA HALINA/STANISŁAW HONORATA 44-119 GLIWICE UL. PRZEDWIOŚNIE 30 m 5 WSPÓŁWŁAŚCICIEL (wspólność)Udz: 4630/488189		UL.DOMEYKI 9		AN157/99 03.02.99 AN319/98 17.12.98 AN320/98 17.12.98 AN321/98 17.12.98 AN322/98 17.12.98 AN5154/2002 AN7707/94 20.12.94 AN808/2004 AWZ 451/191/76 GGN01.2.2.7430/276/2001 GGN03.3.4.1.7411/230/04 GGN07.2.1.6014/1/2003
+BORYC KAZIMIERZ/JAN ZOFIA 44-119 GLIWICE UL. PRZEDWIOŚNIE 30 m 5 WSPÓŁWŁAŚCICIEL (wspólność)Udz: 4630/488189				
ŚWIĄTEK MONIKA/STANISŁAW BARBARA 23-310 MODLIBORZYCE UL. LEŚNA 3 WSPÓŁWŁAŚCICIEL Udz: 3430/488189				
SAK EMILIA/FRANCISZEK FABIANNA WŁOCHY-ROMA WSPÓŁWŁAŚCICIEL Udz: 4430/488189				
GROCHOWSKI MARIUSZ SYLWESTER/JAN WŁADYSŁAWA 20-572 LUBLIN UL. TURKUSOWA 3 m 45 WSPÓŁWŁAŚCICIEL Udz: 3360/488189				KW 208142 PS 2417/89 PS1327/99 PS1941/98 PS2518/98 PS434/98 PS80/98 PSINS40/92 14.I.92
-RZEPIŃSKI JAROSŁAW ANDRZEJ/STANISŁAW ALEKSANDRA 20-611 LUBLIN UL. CHROBREGO 3 m 29 WSPÓŁWŁAŚCICIEL (wspólność)Udz: 6340/488189				
+RZEPIŃSKA JOANNA AGATA/BOLESŁAW JADWIGA 20-488 LUBLIN UL. DOMEYKI 5 m 3 WSPÓŁWŁAŚCICIEL (wspólność)Udz: 6340/488189				
-REJAK RENATA/CZESŁAW HELENA 20-485 LUBLIN UL. SAMSONOWICZA 57 m 4 WSPÓŁWŁAŚCICIEL (wspólność)Udz: 3490/488189				
+REJAK WALDEMAR/WŁADYSŁAW WANDA 20-485 LUBLIN UL. SAMSONOWICZA 57 m 4 WSPÓŁWŁAŚCICIEL (wspólność)Udz: 3490/488189				
-ZARAJCZYK DARIUSZ STANISŁAW/STANISŁAW MARIANNA 20-515 LUBLIN WŚ. ZEMBORZYCE WOJC. 78a WSPÓŁWŁAŚCICIEL (wspólność)Udz: 4490/488189				
+ZARAJCZYK BEATA MARIA/TADEUSZ HENRYKA 24-350 CHODEL WŚ. ŚWIDNO 37 WSPÓŁWŁAŚCICIEL (wspólność)Udz: 4490/488189				
SZCZEPANIAK EDYTA/JAN MARIA 21-100 LUBARTÓW UL. 3 MAJA 34 m 10 WSPÓŁWŁAŚCICIEL Udz: 3300/488189				
-PAROL AGNIESZKA JOLANTA/WIECZYSEAW BOŻENA 20-485 LUBLIN UL. SAMSONOWICZA 39 m 18 WSPÓŁWŁAŚCICIEL (wspólność)Udz: 3420/488189				
+PAROL MARCIN PRZEMYSŁAW/JANUSZ JANINA 20-485 LUBLIN UL. SAMSONOWICZA 37 m 34 WSPÓŁWŁAŚCICIEL (wspólność)Udz: 3420/488189				
JANKOWSKI KAROL LESZEK/LESZEK EWA 20-815 LUBLIN UL. KOSMOWSKIEJ 1a m 32 WSPÓŁWŁAŚCICIEL Udz: 6360/488189				
JANKOWSKI LESZEK/CZESŁAW WACŁAWA 20-815 LUBLIN UL. KOSMOWSKIEJ 1a m 32 WSPÓŁWŁAŚCICIEL Udz: 6360/488189				
-KWAŚNA JOLANTA/ZENON KRYSZYNA 21-300 RADZYŃ PODLASKI UL. WARSZAWSKA 94 WSPÓŁWŁAŚCICIEL (wspólność)Udz: 3940/488189				

Za zgodność kserokopii  
z oryginałem dokumentu  
SITK Oddział w Lublinie60  
2.MA 55

Nr JEDN	Nazwisko, imię, nazwa Adres zamieszkania, siedziba	Nr ARK	Nr DZIAŁKI	Pow. działki Nomenklatura prawna
---------	---	-----------	---------------	-------------------------------------

+KWAŚNY ANTONI KAZIMIERZ/ANTONI PETRONELA  
21-300 RADZYŃ PODLASKI UL. WARSZAWSKA 94  
WSPÓŁWŁAŚCICIEL (wspólność)Udz: 3940/488189

KWAŚNA EMILIA/ANTONI JOLANTA  
21-300 RADZYŃ PODLASKI UL. WARSZAWSKA 94  
WSPÓŁWŁAŚCICIEL Udz: 3940/488189

FUSZARA JANINA/SZCZEPAN FLORENTYNA  
20-250 LUBLIN UL. DASZYŃSKIEGO 12 m 15  
WSPÓŁWŁAŚCICIEL Udz: 4610/488189

CZAJKA DAMIAN MICHAŁ/TADEUSZ GRAŻYNA  
39-400 TARNOBURZEG UL. DĄBROWSKIEJ 11 m 56  
WSPÓŁWŁAŚCICIEL Udz: 4350/488189

PIĄTKOWSKA ANNA LEOKADIA/BRONISŁAW MARIANNA  
20-488 LUBLIN UL. DOMEYKI 5 m 23  
WSPÓŁWŁAŚCICIEL Udz: 3820/488189

PIĄTKOWSKI KAROL FILIP/ZBIGNIEW ANNA  
20-488 LUBLIN UL. DOMEYKI 5 m 23  
WSPÓŁWŁAŚCICIEL Udz: 3820/488189

-CHOŁOJCZYK KATARZYNA/ZYGMUNT MARIA  
26-120 BLIŻYŃ WŚ. WOŁÓW 28a  
WSPÓŁWŁAŚCICIEL (wspólność)Udz: 3380/488189

+CHOŁOJCZYK DANIEL JAN/EUGENIUSZ ZDZIŚŁAWA  
20-234 LUBLIN UL. MEŁGIEWSKA 85  
WSPÓŁWŁAŚCICIEL (wspólność)Udz: 3380/488189

TROJANOWSKI ANDRZEJ STANISŁAW/KAZIMIERZ MARIA  
20-834 LUBLIN UL. ARASZKIEWICZA 16  
WSPÓŁWŁAŚCICIEL Udz: 4200/488189

-ŚWISTAK ALINA STANISŁAWA/JÓZEF JANINA  
20-836 LUBLIN UL. MEODEJ POLSKI 10 m 3  
WSPÓŁWŁAŚCICIEL (wspólność)Udz: 4580/488189

+ŚWISTAK ANDRZEJ KAZIMIERZ/JAN FRANCISZKA  
20-836 LUBLIN UL. MEODEJ POLSKI 10 m 3  
WSPÓŁWŁAŚCICIEL (wspólność)Udz: 4580/488189

-ZAJĄC RENATA/WIEŚŁAW JANINA  
20-485 LUBLIN UL. DOMEYKI 5 m 71  
WSPÓŁWŁAŚCICIEL (wspólność)Udz: 4370/488189

+ZAJĄC MARCIN/KRZYSZTOF HALINA  
20-485 LUBLIN UL. DOMEYKI 5 m 71  
WSPÓŁWŁAŚCICIEL (wspólność)Udz: 4370/488189

SPOSY MALGORZATA/ANTONI ELŻBIETA  
23-100 BYCHAWA UL. PIŁSUDSKIEGO 61 m 26  
WSPÓŁWŁAŚCICIEL Udz: 3900/488189

GIMLEWICZ JANINA/WIKTOR JADWIGA  
20-044 LUBLIN UL. WETERANÓW 15 m 33  
WSPÓŁWŁAŚCICIEL Udz: 3960/488189

MIŁOŚ EDYTA/ANDRZEJ WANDA  
08-460 SOBOLEW WŚ. PRZYŁĘK 1  
WSPÓŁWŁAŚCICIEL Udz: 3330/488189

MRÓZ ANNA/MARIAN KRYSZYNA  
21-040 ŚWIDNIK UL. BOH.WESTERPLATTE 41  
WSPÓŁWŁAŚCICIEL Udz: 4190/488189

CHEMPEREK LUCYNA MALGORZATA/CZEŚŁAW MARIA  
23-100 BYCHAWA WŚ. WOLA GAŁĘŻOWSKA 83  
WSPÓŁWŁAŚCICIEL Udz: 4310/488189

JEREMIEJEW PIOTR/ZYGMUNT MARIA  
20-488 LUBLIN UL. DOMEYKI 5 m 27



Lp.	NAZWISKO, IMIĘ, NAZWA	Nr ARK	Nr DZIAŁKI	Pow. działki Nomenklatura prawna
Nr JEDN	Adres zamieszkania, siedziba			
	WSPÓŁWŁAŚCICIEL Udz: 3560/488189			
	WIDERA RENATA/ZYGMUNT KRYSZYNA			
	20-095 LUBLIN UL. SAPIEHY 2 m 23			
	WSPÓŁWŁAŚCICIEL Udz: 8730/488189			
	-GÓRALSKA LUCJA/BRONISŁAW GENOWEFA			
	39-434 GORZYCE N/ŁĘGIEM WŚ. TRZEŚŃ 255			
	WSPÓŁWŁAŚCICIEL (wspólność)Udz: 3980/488189			
	+GÓRALSKI WINCENTY JÓZEF/JÓZEF GERTRUDA			
	39-434 GORZYCE N/ŁĘGIEM WŚ. TRZEŚŃ 255			
	WSPÓŁWŁAŚCICIEL (wspólność)Udz: 3980/488189			
	STANICKA ELŻBIETA KATARZYNA/JULIAN JANINA			
	23-300 JANÓW LUBELSKI UL. RYDZA ŚMIGŁEGO 18			
	WSPÓŁWŁAŚCICIEL Udz: 3980/488189			
	-MARCZEWSKA-BOBER KATARZYNA ANNA/AntonI ANNA			
	20-488 LUBLIN UL. DOMEYKI 56 m 32			
	WSPÓŁWŁAŚCICIEL (wspólność)Udz: 4190/488189			
	+BOBER DARIUSZ MARIAN/JAN KRYSZYNA			
	20-488 LUBLIN UL. DOMEYKI 5 m 32			
	WSPÓŁWŁAŚCICIEL (wspólność)Udz: 4190/488189			
	KRUPA SŁAWOMIR/EUGENIUSZ JANINA			
	21-100 LUBARTÓW AL. 1000 LECIA 3 m 9			
	WSPÓŁWŁAŚCICIEL Udz: 7760/488189			
	-GIEROBA WŁADYSŁAW/TOMASZ FRANCISZKA			
	20-337 LUBLIN UL. POGODNA 38 m 44			
	WSPÓŁWŁAŚCICIEL (wspólność)Udz: 3240/488189			
	+GIEROBA CZESŁAWA JÓZEFA/KAZIMIERZ BALBINA			
	20-337 LUBLIN UL. POGODNA 38 m 44			
	WSPÓŁWŁAŚCICIEL (wspólność)Udz: 3240/488189			
	LINKIEWICZ ARKADIUSZ BARTŁOMIEJ/STANISŁAW DĄNUTA			
	20-574 LUBLIN UL. PERŁOWA 4 m 72			
	WSPÓŁWŁAŚCICIEL Udz: 4350/488189			
	ŁATKA ELŻBIETA/JANUSZ TERESA			
	20-574 LUBLIN UL. PERŁOWA 4 m 34			
	WSPÓŁWŁAŚCICIEL Udz: 4350/488189			
	WIERTEL ZOFIA/ROMAN JANINA			
	20-611 LUBLIN UL. CHROBREGO 8 m 5			
	WSPÓŁWŁAŚCICIEL Udz: 3410/488189			
	STĄSKIEWICZ ELŻBIETA/JERZY EWA			
	20-078 LUBLIN UL. 3-GO MAJA 16 m 7			
	WSPÓŁWŁAŚCICIEL Udz: 7650/488189			
	ORZECHOWSKA AGNIESZKA MICHAŁINA/WIEŚŁAW MARIA			
	20-488 LUBLIN UL. DOMEYKI 5 m 49			
	WSPÓŁWŁAŚCICIEL Udz: 4160/488189			
	STYCZYŃSKA IRENA/JÓZEF WANDA			
	21-040 ŚWIDNIK UL. OKULICKIEGO 35 m 5			
	WSPÓŁWŁAŚCICIEL Udz: 3850/488189			
	KIRSZ AGNIESZKA MARIA/JÓZEF MARIA			
	22-600 TOMASZÓW LUBELSKI UL. JAN PAWEŁ II 16 m 54			
	WSPÓŁWŁAŚCICIEL Udz: 3350/488189			
	JANKOWSKI DARIUSZ RAFAŁ/LUCJAN BERNADETA			
	21-065 RYBCZEWICE WŚ. IZDEBNO 114			
	WSPÓŁWŁAŚCICIEL Udz: 3740/488189			
	GROCHOWIEC PAWEŁ JANUSZ/ZDZIŚŁAW MARIA			
	21-500 BIAŁA PODLASKA UL. ŁUKASZYŃSKA 25 m 46			
	WSPÓŁWŁAŚCICIEL Udz: 3990/488189			
	KĘCIK KAMIL/TADEUSZ MARIA			

Za zgodność kserokopii  
z oryginałem dokumentu  
.....  
SITK Oddział w Lublinie

62  
2.11.05

## URZĄD MIASTA LUBLIN

Wydział Geodezji

20-071 Lublin ul. Wieniawska 14

tel. centr. 44 25 500

Nr JEDN

NAZWISKO, IMIĘ, NAZWA  
Adres zamieszkania, siedzibaDokument niniejszy jest wypisem  
z opisowych danych ewidencji gruntów  
i budynków, wydany przez Urząd Miasta  
Lublin, Wydział Geodezji, nie przeznaczonym

12 WRZ 2008

str. 5

Nr ARK	Nr DZIAŁKI	Pow. działki Nomenklatura prawna
-----------	---------------	-------------------------------------

20-857 LUBLIN UL. HARNASIE 10 m 78  
WSPÓŁWŁAŚCICIEL Udz: 4170/488189  
GRUDZIEŃ SŁAWOMIR TOMASZ/LESZEK ZENOBIA  
23-107 STRZYŻEWICE WŚ. BYSTRZYCA NOWA 52  
WSPÓŁWŁAŚCICIEL Udz: 7120/488189  
GRUDZIEŃ EWA IRENA/JÓZEF ANNA  
20-488 LUBLIN UL. DOMEYKI 5 m 59  
WSPÓŁWŁAŚCICIEL Udz: 7840/488189  
GRUDZIEŃ JANUSZ/LESZEK ZENOBIA  
23-107 STRZYŻEWICE WŚ. BYSTRZYCA NOWA 52  
WSPÓŁWŁAŚCICIEL Udz: 7840/488189  
LACH RAFAŁ DAMIAN/STANISŁAW DANUTA  
20-403 LUBLIN UL. RADZIKOWSKA 8 m 13  
WSPÓŁWŁAŚCICIEL Udz: 4130/488189  
-FLIS BEATA/LOCJAN ZOFIA  
20-485 LUBLIN UL. SANSONOWICZA 33 m 7  
WSPÓŁWŁAŚCICIEL (wspólność)Udz: 6990/488189  
+FLIS TADEUSZ WALDEMAR/ALEKSANDER JANINA  
20-709 LUBLIN UL. STRUGA 69  
WSPÓŁWŁAŚCICIEL (wspólność)Udz: 6990/488189  
PUZIO GRZEGORZ/MIROSLAW ZENONA  
24-340 JÓZEFÓW N/WISŁĄ WŚ. CHRUSŁANKI MAZANÓW 8  
WSPÓŁWŁAŚCICIEL Udz: 7520/488189  
WALIKOWSKA IWONA TERESA/RYSZARD JADWIGA  
20-638 LUBLIN UL. OCHOCKIEGO 2 m 19  
WSPÓŁWŁAŚCICIEL Udz: 4450/488189  
-SKROBOWSKI CZESŁAW/PAWEŁ MARIANNA  
21-100 LUBARTÓW UL. POPIELUSZKI 16 m 22  
WSPÓŁWŁAŚCICIEL (wspólność)Udz: 3890/488189  
+SKROBOWSKA DANUTA/MARIAN MARIANNA  
21-100 LUBARTÓW UL. POPIELUSZKI 16 m 22  
WSPÓŁWŁAŚCICIEL (wspólność)Udz: 3890/488189  
JODŁOWSKA GRAŻYNA/STANISŁAW KATARZYNA  
20-219 LUBLIN UL. ODLEWNICZA 7 m 27  
WSPÓŁWŁAŚCICIEL Udz: 3950/488189  
BONDOS BEATA EWA/FRANCISZEK LUCYNA  
20-213 LUBLIN UL. GOSPODARCZA 30 m 30  
WSPÓŁWŁAŚCICIEL Udz: 3900/488189  
-GRESZTA JAROSŁAW/RYSZARD ZOFIA  
20-854 LUBLIN UL. PAGANINIEGO 11 m 3  
WSPÓŁWŁAŚCICIEL (wspólność)Udz: 7760/488189  
+TURSKA-GRESZTA BEATA/JANUSZ WŁADYSŁAWA  
20-850 LUBLIN UL. PAGANINIEGO 11 m 3  
WSPÓŁWŁAŚCICIEL (wspólność)Udz: 7760/488189  
-STEFANIAK ANDRZEJ/JAN HELENA  
20-076 LUBLIN UL. KRAKOWSKIE PRZEDM. 39 m 18  
WSPÓŁWŁAŚCICIEL (wspólność)Udz: 3970/488189  
+STEFANIAK BOŻENA KRYSZYNA/WŁADYSŁAW WIEŚŁAWA  
20-076 LUBLIN UL. KRAKOWSKIE PRZEDM. 39 m 18  
WSPÓŁWŁAŚCICIEL (wspólność)Udz: 3970/488189  
-GÓRECKI ADAM/JÓZEF URSZULA  
20-610 LUBLIN UL. LESZKA CZARNEGO 5 m 2  
WSPÓŁWŁAŚCICIEL (wspólność)Udz: 4050/488189  
+GÓRECKA AGNIESZKA TERESA/BOGDAN TERESA  
20-815 LUBLIN UL. KOSMOWSKIEJ 1b m 34  
WSPÓŁWŁAŚCICIEL (wspólność)Udz: 4050/488189

Za zgodność kserokopii  
z oryginałem dokumentuZ. M. H.  
SITK Oddział w Lublinie63  
Z. M. H. 58

Lp.	Wydział Geodezji	NAZWISKO, IMIĘ, NAZWA	Adres zamieszkania, siedziba	Nr DZIAŁKI	Pow. działki	Nomenklatura prawna
20-477	Lublin, ul. Wieniawki 1	WRONA HELENA/MICHAŁ FRANCISZKA	20-488 LUBLIN UL. DOMEYKI 5 m 33			
		WSPÓŁWŁAŚCICIEL	Udz: 3890/488189			
		EUKA PAWEŁ/BOGUSŁAW ANNA	20-488 LUBLIN UL. DOMEYKI 5 m 10			
		WSPÓŁWŁAŚCICIEL	Udz: 4420/488189			
		OŻÓG BARBARA/JAN BOGUMIŁA	23-310 MODLIBORZYCE UL. ARMII KRAJOWEJ 36 m 8			
		WSPÓŁWŁAŚCICIEL	Udz: 4440/488189			
		JĘDRAK RADOŚLAW JAN/JANUSZ STANISŁAWA	20-551 LUBLIN UL. HERBOWA 18 m 42			
		WSPÓŁWŁAŚCICIEL	Udz: 4350/488189			
		-WODNICKI DANIEL PAWEŁ/PIOTR KRYSZYNA	20-485 LUBLIN UL. SAMSONOWICZA 19 m 62			
		WSPÓŁWŁAŚCICIEL	(wspólność)Udz: 8680/488189			
		+WODNICKA WIOLETTA/WALDEMAR HALINA	20-485 LUBLIN UL. SAMSONOWICZA 19 m 62			
		WSPÓŁWŁAŚCICIEL	(wspólność)Udz: 8680/488189			
		RAK KATARZYNA/MARIAN TEODORA	20-468 LUBLIN UL. KRUCZKOWSKIEGO 8 m 23			
		WSPÓŁWŁAŚCICIEL	Udz: 5844/488189			
		TRĘBACZEWSKI KRZYSZTOF JAKUB/JULIUSZ DANUTA	20-850 LUBLIN UL. PAGANINIEGO 4 m 219			
		WSPÓŁWŁAŚCICIEL	Udz: 5844/488189			
		NIEDBAŁA EWA MARIA/HENRYK TEODORA	20-424 LUBLIN UL. CZESKA 6 m 2			
		WSPÓŁWŁAŚCICIEL	Udz: 5606/488189			
		MAJCHROWSKI MARIUSZ WALDEMAR/JÓZEF ALINA	20-485 LUBLIN UL. SAMSONOWICZA 27 m 16			
		WSPÓŁWŁAŚCICIEL	Udz: 5634/488189			
		-KIELMAS IZABELA/KRZYSZTOF SABINA	20-551 LUBLIN UL. HERBOWA 6 m 60			
		WSPÓŁWŁAŚCICIEL	(wspólność)Udz: 5717/488189			
		+KIELMAS TOMASZ/ZDZISŁAW JANINA	20-250 LUBLIN UL. DASZYŃSKIEGO 11 m 146			
		WSPÓŁWŁAŚCICIEL	(wspólność)Udz: 5717/488189			
		STACHARSKI KRZYSZTOF WOJCIECH/WALDEMAR ZDZISŁAWA	22-100 CHEŁM UL. LITEWSKA 39			
		WSPÓŁWŁAŚCICIEL	Udz: 7300/488189			
		-KŁOS-STRACHECKA MARZENA AGNIESZKA/TADEUSZ ZOFIA	20-486 LUBLIN UL. MEDALIONÓW 18 m 4			
		WSPÓŁWŁAŚCICIEL	(wspólność)Udz: 7173/488189			
		+KŁOS KRZYSZTOF ROBERT/NARCYZ GRAŻYNA	20-486 LUBLIN UL. MEDALIONÓW 18 m 1			
		WSPÓŁWŁAŚCICIEL	(wspólność)Udz: 7173/488189			
		-DADEJ MAGDALENA HALINA/TOMASZ IWONA	20-485 LUBLIN UL. SAMSONOWICZA 51a m 77			
		WSPÓŁWŁAŚCICIEL	(wspólność)Udz: 7267/488189			
		+DADEJ ROBERT/TADEUSZ HALINA	20-570 LUBLIN UL. SZMARAGDOWA 46 m 41			
		WSPÓŁWŁAŚCICIEL	(wspólność)Udz: 7267/488189			
		BEASZCZUK TOMASZ/MARIAN ZOFIA	22-400 ZAMOŚĆ UL. STASZICA 19 m 5			
		WSPÓŁWŁAŚCICIEL	Udz: 5497/488189			
		-PIETRZYK MONIKA AGNIESZKA/STANISŁAW EWA	22-100 CHEŁM UL. DEMBOWSKIEGO 16 m 2			

Za zgodność kserokopii  
z oryginałem dokumentu2 M/M  
SITK Oddział w Lublinie64  
2 M/M 58

Lp.	Nazwisko, imię, nazwa	Nr	Nr	Pow. działki
Nr JEDN	Adres zamieszkania, siedziba	ARK	DZIAŁKI	Nomenklatura prawna

WSPÓŁWŁAŚCICIEL (wspólność)Udz: 5735/488189  
 +PIETRZYK KRZYSZTOF KAMIL/MIROSEAW JOLANTA  
 22-100 CHEŁM UL. DEMBOWSKIEGO 16 m 2  
 WSPÓŁWŁAŚCICIEL (wspólność)Udz: 5735/488189  
 PAĆKOWSKA JOANNA DOMINIKA/WALDEMAR EWA  
 20-488 LUBLIN UL. DOMEYKI 7 m 14  
 WSPÓŁWŁAŚCICIEL Udz: 5862/488189  
 -SZEWczyk BARBARA/HENRYK ANNA  
 20-572 LUBLIN UL. TURKUSOWA 3 m 35  
 WSPÓŁWŁAŚCICIEL (wspólność)Udz: 5618/488189  
 +SZEWczyk RAFAŁ/JERZY ELŻBIETA  
 20-240 LUBLIN UL. KIWERSKIEGO 7 m 6  
 WSPÓŁWŁAŚCICIEL (wspólność)Udz: 5618/488189  
 DEBIŃSKA ANNA/LESZEK IRENA  
 20-005 LUBLIN UL. DOMEYKI 7 m 19  
 WSPÓŁWŁAŚCICIEL Udz: 6332/488189  
 GRZYBOWSKA MATYŁDA/TADEUSZ BOGUMIŁA  
 64-920 PIŁA AL. POWSTANCÓW WIELKOP 3d m 6  
 WSPÓŁWŁAŚCICIEL Udz: 3900/488189  
 -BŁACHNIO AGATA PATRYCJA/ZBIGNIEW ALICJA  
 20-418 LUBLIN UL. NOWY ŚWIAT 34a m 18  
 WSPÓŁWŁAŚCICIEL (wspólność)Udz: 7555/488189  
 +KURZEPA-BŁACHNIO ANDRZEJ ADAM/HIERCHIM HELENA  
 20-418 LUBLIN UL. NOWY ŚWIAT 34a m 18  
 WSPÓŁWŁAŚCICIEL (wspólność)Udz: 7555/488189  
 ADAMIEC PAWEŁ PIOTR/PIOTR BOŻENNA  
 20-530 LUBLIN UL. SYMPATYCZNA 8 m 22  
 WSPÓŁWŁAŚCICIEL Udz: 4080/488189  
 MIKOŁA PAWEŁ JAN/ZBIGNIEW KRYSZYNA  
 20-864 LUBLIN UL. LAMINOWA 1 m 102  
 WSPÓŁWŁAŚCICIEL Udz: 3960/488189  
 CYRANOWSKA MAŁGORZATA BEATA/LESŁAW STANISŁAWA  
 20-488 LUBLIN UL. DOMEYKI 7 m 5  
 WSPÓŁWŁAŚCICIEL Udz: 5641/488189  
 -JURKIEWICZ RENATA/FRANCISZEK ALINA  
 21-100 LUBARTÓW WŚ. SKROBÓW 55A  
 WSPÓŁWŁAŚCICIEL (wspólność)Udz: 3900/488189  
 +JURKIEWICZ MARIUSZ ADAM/ZDZISŁAW ALICJA  
 21-100 LUBARTÓW WŚ. SKROBÓW 55A  
 WSPÓŁWŁAŚCICIEL (wspólność)Udz: 3900/488189  
 -BORKOWSKA IZABELA/ZBIGNIEW ZOFIA  
 23-145 WYSOKIE WŚ. NOWY DWÓR POM 1  
 WSPÓŁWŁAŚCICIEL (wspólność)Udz: 7173/488189  
 +BORKOWSKI TOMASZ KRZYSZTOF/BOGUSŁAW GRAŻYNA  
 22-600 TOMASZÓW LUBELSKI UL. RYBICKIEGO 19 m 15  
 WSPÓŁWŁAŚCICIEL (wspólność)Udz: 7173/488189  
 CZOBOT ANNA MARZANNA/HENRYK HENRYKA  
 20-560 LUBLIN UL. WYŻYNA 12 m 7  
 WSPÓŁWŁAŚCICIEL Udz: 4360/488189  
 -PIECZYKOLAN VIOLETTA TERESA/JÓZEF DANUTA  
 23-400 BIŁGORAJ UL. RADZIECKA 19c  
 WSPÓŁWŁAŚCICIEL (wspólność)Udz: 7580/488189  
 +PIECZYKOLAN TOMASZ JACEK/STANISŁAW MARIA  
 23-400 BIŁGORAJ UL. SIENKIEWICZA 31 m 15  
 WSPÓŁWŁAŚCICIEL (wspólność)Udz: 7580/488189  
 -RZEPIŃSKI JAROSŁAW ANDRZEJ/STANISŁAW ALEKSANDRA

**RZĄD MIASTA LUBLIN**

Wydział Geodezji

71 Lublin, ul. Wieniawska 14

Dokument niniejszy jest wypisem z opisowych danych ewidencji gruntów i budynków, wydany przez Urząd Miasta Lublin Wydział Geodezji, nie przeznaczonym

12 WRZ 2008  
str. 8

Lp. Nr JEDN	NAZWISKO, IMIĘ, NAZWA Adres zamieszkania, siedziba	Nr ARK	Nr DZIAŁKI	Pow. działki Nomenklatura prawna
	20-611 LUBLIN UL. CHROBREGO 3 m 29 WSPÓŁWŁAŚCICIEL (wspólność)Udz: 4710/488189			
	+RZĘPIŃSKA JOANNA AGATA/BOLESŁAW JADWIGA 20-488 LUBLIN UL. DOMEYKI 5 m 3 WSPÓŁWŁAŚCICIEL (wspólność)Udz: 4710/488189			
	=BISZCZAK MARIUSZ WOJCIECH/ZBIGNIEW JADWIGA 21-030 KONOPNICA WŚ. STASIN 4 WSPÓŁWŁAŚCICIEL (wspólność)Udz: 4350/488189			
	+BISZCZAK BEATA/TADEUSZ MARIANNA 08-455 TROJANÓW K/RYK WŚ. KORITNICA 63 WSPÓŁWŁAŚCICIEL (wspólność)Udz: 4350/488189			
	KLECHA JANUSZ RYSZARD/ALEKSANDER HELENA 20-543 LUBLIN UL. KACZEŃCOWA 10 m 22 WSPÓŁWŁAŚCICIEL Udz: 3910/488189			
	WASIECZKO DOROTA/MAREK ZOFIA 21-030 MOTYCZ WŚ. KONOPNICA 157 WSPÓŁWŁAŚCICIEL Udz: 4070/488189			
	WOJCIECHOWSKA ANNA MARIA/JÓZEF IRENA 20-488 LUBLIN UL. DOMEYKI 7 m 12 WSPÓŁWŁAŚCICIEL Udz: 7966/488189			
	=SKWARZYŃSKI HENRYK KAZIMIERZ/JÓZEF MARIANNA 23-114 JABŁONNA WŚ. PIOTRKÓW I 155 WSPÓŁWŁAŚCICIEL (wspólność)Udz: 7260/488189			
	+SKWARZYŃSKA JOLANTA/IRENEUSZ MARIA 23-114 JABŁONNA WŚ. PIOTRKÓW I 155 WSPÓŁWŁAŚCICIEL (wspólność)Udz: 7260/488189			
	ROJEK ZBIGNIEW/KAZIMIERZ KRYSZYNA 21-143 ABRAMÓW K/PULAW WŚ. WOLICA 56 WSPÓŁWŁAŚCICIEL Udz: 4050/488189			
	=MAZUREK STANISŁAW MARIAN/KAZIMIERZ GENOWEFA 20-572 LUBLIN UL. TURKUSOWA 7 m 38 WSPÓŁWŁAŚCICIEL (wspólność)Udz: 4120/488189			
	+MAZUREK MARIA GABRIELA/STANISŁAW CZESŁAWA 20-572 LUBLIN UL. TURKUSOWA 7 m 38 WSPÓŁWŁAŚCICIEL (wspólność)Udz: 4120/488189			
	PIETRZAK AGNIESZKA BARBARA/WOJCIECH MARIA 20-501 LUBLIN UL. NADBYSTRZYCKA 94b WSPÓŁWŁAŚCICIEL Udz: 3920/488189			
	=WRÓBEL JAROSŁAW/JAN MARIA 22-335 ŻÓŁKIEWKA UL. POLNA 13 WSPÓŁWŁAŚCICIEL (wspólność)Udz: 8214/488189			
	+CIMEK-WRÓBEL JOANNA OLGA/JANUSZ MIROSLAWA 20-004 LUBLIN UL. NARUTOWICZA 30b m 34 WSPÓŁWŁAŚCICIEL (wspólność)Udz: 8214/488189			
	MAKSYMIAK BOŻENA/MIECZYSLAW HELENA 20-867 LUBLIN UL. SUDECKA 128 WSPÓŁWŁAŚCICIEL Udz: 8201/488189			
	WYBACZ MIROSLAW/LESZEK HALINA 21-040 ŚWIDNIK AL. ARMII KRAJOWEJ 27 m 20 WSPÓŁWŁAŚCICIEL Udz: 8084/488189			
	ULICZNY EUGENIUSZ JERZY/ANTONI WACŁAWA 20-485 LUBLIN UL. SAMSONOWICZA 7 m 21 WSPÓŁWŁAŚCICIEL Udz: 3910/488189			
	KUBICKA MARZENA ELŻBIETA/EUGENIUSZ ALICJA 20-543 LUBLIN UL. BIEDRONKI 11 m 19 WSPÓŁWŁAŚCICIEL Udz: 3910/488189			

Za zgodność kserokopii z oryginałem dokumentu  
2. H. H.  
SITK Oddział w Lublinie

66  
2. H. H. 67

MIASTA LUBLIN

Wydział Geodezji

Lublin, ul. Wieniawska 14

Dokument niniejszy jest wypisem z opisowych danych ewidencji gruntów i budynków, wydanym przez Urząd Miasta Lublin, Wydział Geodezji, nie przeznaczony do dokonania wpisu w księdze wieczystej

12 WRZ 2000 str. 9

Nr Jedn	NAZWISKO, IMIĘ, NAZWA Adres zamieszkania, siedziba	Nr DZIAŁKI	Pow. działki Nomenklatura prawna
---------	--	------------	----------------------------------

BEDNARCZYK MONIKA/JÓZEF HELENA  
 20-551 LUBLIN UL. HERBOWA 8 m 26  
 WSPÓŁWŁAŚCICIEL Udz: 4130/488189  
 SIDOROWICZ SŁAWOMIR/ZENON WIEŚŁAWA  
 08-110 SIEDLCE UL. WYSPIAŃSKIEGO 2  
 WSPÓŁWŁAŚCICIEL Udz: 3930/488189  
 ŁOBKO ADAM STANISŁAW/JAN ZOFIA  
 20-612 LUBLIN UL. GŁĘBOKA 8 m 116  
 WSPÓŁWŁAŚCICIEL Udz: 4120/488189  
 KUROWSKA JANINA WALERIA/JAN WANDA  
 20-484 LUBLIN UL. INŻYNIERSKA 9 m 63  
 WSPÓŁWŁAŚCICIEL Udz: 4230/488189  
 KUS MARIUSZ IGNACY/ZDZISŁAW JADWIGA  
 20-554 LUBLIN UL. JEANÓW 23 m 33  
 WSPÓŁWŁAŚCICIEL Udz: 4360/488189

6 G.1156-1 431010434:	SZAFRANEK ANNA RENATA/ROMAN JANINA 20-718 LUBLIN AL. KRAŚNICKA 232 WŁAŚCICIEL	24 83/3 UL. DOMEYKI	0.0685 ha KW 85877
-----------------------------	---	------------------------	-----------------------

7 G.614-1 431010434:	GMINA LUBLIN 20-071 LUBLIN UL. WIENIAWSKA 14 WŁAŚCICIEL Udz: 1/1	24 118/2 UL. NAŁKOWSKICH	1.4616 ha	
		24 118/3 UL. DOMEYKI	0.3306 ha	
		24 124/1 ULICA UHORCZAKA	0.0871 ha	
		24 126/1 UL. UHORCZAKA FRANC.	0.0567 ha	
		24 126/2 UL. NAŁKOWSKICH	0.0427 ha	
		24 126/3 UL. NAŁKOWSKICH	0.5259 ha	
		25 13/8 ULICA DOMEYKI	0.0499 ha	
		25 14/4 ULICA DOMEYKI	0.0277 ha	
		25 16/1 ULICA DOMEYKI	0.0312 ha	
		25 22/1 ULICA DOMEYKI	0.0315 ha	
				AB LUBLIN 3502/92 AN1056/07 AN1234/2000 AN1371/2001 AN1581/98 29.04.98 AN4173/2000 AN6687/2000 AWZ 451/1279/75 AWZ 451/446/73 AWZ 6612/830/72 GGN01.2.2.7430/212/2001 GGN01.2.2.7430/213/2001 GGN01.2.2.7430/214/2001 GGN01.2.2.7430/88/2002 GGN01.2.2.7430/89/2002 GGN05.5.2.72211/261/00 GGN07.2.1.6014/34/2000

Za zgodność kserokopii z oryginałem dokumentu  
 2. Hwł  
 SITK Oddział w Lublinie

67  
 2.Hwł 62

Nr JEDN	NAZWISKO, IMIĘ, NAZWA Adres zamieszkania, siedziba	Nr ARK	Nr DZIAŁKI	Pow. działki Nomenklatura prawna
---------	---	-----------	---------------	-------------------------------------

GKN. LUBLIN-5434/01  
 KW 174602  
 KW 201532  
 KW 255315  
 PS465/88  
 PS824/85  
 PS948/99

8 G.1207-1 431010434:	SKARB PAŃSTWA WŁAŚCICIEL DANEJCZYK MAREK/WŁADYSŁAW LILIANA 21-040 ŚWIDNIK UL. PIASECKA 16 WIECZ. WSPÓŁUŻYTK. Udz: 1/2 POCZMAN ROBERT STANISŁAW/JERZY ALICJA 05-230 KOBYŁKA K/WOLEMINA UL. CERAMICZNA 90 WIECZ. WSPÓŁUŻYTK. Udz: 1/2	24	123	0.3483 ha UL.SAMSONOWICZA 65
-----------------------------	--	----	-----	---------------------------------

AN 745/97 10.02.97  
 AN18747/07  
 AN1939/99 15.07.99  
 AN4772/07  
 KW 91004

9 G.112-1 431010434:	GMINA LUBLIN 20-071 LUBLIN UL. WIENIAWSKA 14 WŁAŚCICIEL Udz: 1/1 UM-WYDZIAŁ DRÓG I MOSTÓW 20-071 LUBLIN UL. WIENIAWSKA 14 ZARZĄDCA	24	124/3	0.0933 ha ULICA UHORCZAKA
----------------------------	---	----	-------	------------------------------

24 125/1 0.4968 ha  
 ULICA WAPOWSKIEGO GGN01.2.2.7430/88/2002  
 GKN.LUBLIN-5434/01  
 GT.7723-2/LUBLIN-7337/02  
 KW 188667

10 G.1089-1 431010434:	GMINA LUBLIN 20-071 LUBLIN UL. WIENIAWSKA 14 WŁAŚCICIEL SP-NIA MIESZKANIOWA IM. W.Z. NAŁKOWSKICH 20-470 LUBLIN UL. NAŁKOWSKICH 108 WIECZ. UŻYTKOWNIK Udz: 1/1	24	129/25	0.2889 ha UL.WAPOWSKIEGO
------------------------------	--	----	--------	-----------------------------

D.8237/LUB-3844/93  
 D.V.6011/P/145/2000  
 D.V.6011/P/201/2000  
 GGN01.2.2.7430/208/2002  
 GGN01.2.2.7430/357/2001  
 KW 56508

11 G.1352-1 431010434:	SP-NIA MIESZKANIOWA "TRANSPORTOWIEC" 20-952 LUBLIN UL. ŻWYCIĘSKA 1 WŁAŚCICIEL	25	1/13	0.0395 ha UL.DOMEYKI /droga/
------------------------------	---	----	------	---------------------------------

25 1/16 0.0130 ha  
 UL.WOLIŃSKIEGO /droga/  
 25 25/9 0.0365 ha  
 UL.DOMEYKI  
 25 26/9 0.0188 ha  
 UL.DOMEYKI /droga/  
 25 27/8 0.0365 ha  
 UL.DOMEYKI /droga/  
 25 28/11 0.0365 ha  
 UL.DOMEYKI /droga/  
 25 28/14 0.0070 ha  
 UL.WOLIŃSKIEGO /droga/  
 AN 282/98 13.01.98  
 AN11921/98 18.09.  
 AN13207/98 21.10.98  
 AN13214/98 21.10.98  
 AN13233/98 22.10.98  
 AN9549/98 24.07.98  
 AWZ 451/355/75  
 AWZ.6612/750/72  
 AWZ.6612/U/749/72

LUBLIN		z opisowych danych ewidencji gruntów i budynków, wglanym przez Jacek Adamec		str. 114 WKZ. 2008
LUBLIN, Wydział Geodezji, nie przeznaczony do dokonania wpisu w księdze wieczystej		Nr DZIAŁKI	Pow. działki Nomenklatura prawna	
			D.VI6014/134/99	
			GGN01.2.2.7430/351/2002	
			GGN01.2.2.7430/352/2002	
			GGN01.2.2.7430/78/05	
			KW 173223	
			PS NS 901/77	
			PS.2212/84 8.11.84	
			PS.2291/94 6.10.94	
			PS.3232/97 1.12.97	
			PS3212/89 18.12.89	

12	JASIŃSKI EUZEBIUSZ ZENON/FELIKS FRANCISZKA	25	9/1	0.3048 ha
G.285-1	20-728 LUBLIN UL. MAZURSKA 3	PRZY DRODZE		KW 81641
431010434:	WSPÓŁWŁAŚCICIEL Udz: 25238/51668			PS 2417/89
	JASIŃSKA MARIANNA/FELIKS FRANCISZKA			PS1327/99
	20-470 LUBLIN UL. NAŁKOWSKICH 211			PS1941/98
	WSPÓŁWŁAŚCICIEL Udz: 18039/51668			PS2518/98
	JASIŃSKA CZESŁAWA HELENA/TADEUSZ MARIANNA			PS434/98
	20-850 LUBLIN UL. RADZYŃSKA 18 m 17			PS80/98
	WSPÓŁWŁAŚCICIEL Udz: 2797/155004			
	CIBOROWSKA GRAŻYNA ELŻBIETA/ALEKSANDER MARIANNA			
	20-470 LUBLIN UL. NAŁKOWSKICH 128			
	WSPÓŁWŁAŚCICIEL Udz: 2797/51668			
	ZIELIŃSKA JÓZEFA HALINA/JÓZEF MICHALINA			
	78-600 WAŁCZ UL. DWORCOWA 4 m 1			
	WSPÓŁWŁAŚCICIEL Udz: 1399/155004			
	ZIELIŃSKI KRZYSZTOF JAROSŁAW/KRZYSZTOF JÓZEFA			
	78-600 GM.WAŁCZ WŚ. OSTROWIEC 100			
	WSPÓŁWŁAŚCICIEL Udz: 3496/155004			
	ZIELIŃSKI MAREK STANISŁAW/KRZYSZTOF JÓZEFA			
	78-600 GM.WAŁCZ WŚ. KOŁATNIK 4 m 8			
	WSPÓŁWŁAŚCICIEL Udz: 3496/155004			
	JASIŃSKA-JAWORSKA DOROTA DANUTA/EMILIAN CZESŁAWA			
	20-452 LUBLIN UL. SEKUTOWICZA 25 m 23			
	WSPÓŁWŁAŚCICIEL Udz: 2797/155004			
	SWACHA ANNA EWA/EMILIAN CZESŁAWA			
	20-850 LUBLIN UL. RADZYŃSKA 18 m 17			
	WSPÓŁWŁAŚCICIEL Udz: 2797/155004			
13	GMINA LUBLIN	25	10/17	0.2412 ha
G.2-1	20-071 LUBLIN UL. WIENIAWSKA 11	W POBL. UL. WOLIŃSKIEGO /DR. DOJ/		AWZ 451/444/74
431010434:	WŁAŚCICIEL			D.V.6011/P/221/98
				GGN01.2.2.7430/125/2001
				KW 75394
14	SKARB PAŃSTWA	25	50	1.2909 ha
G.45-1	WŁAŚCICIEL	PRZY DRODZE		AN2731/07
431010434:	LUBZEL DYSTRYBUCJA <sup>®</sup> SP. Z O.O.			DEC.7224-1/187/94
	20-340 LUBLIN UL. GARBARSKA 21a			KW 145758
	WIECZ. UŻYTKOWNIK Udz: 1/1			
15	SZAFRANEK JOANNA BARBARA/FELIKS STANISŁAWA	28	2/3	0.1692 ha
G.1154-1	05-091 ZĄBKI UL. BUDKIEWICZA 3z	W POBL. UL. ZEMBORZYCKIEJ		KW 85912
431010434:	WŁAŚCICIEL			
16	SZAFRANEK EDWARD JÓZEF/ROMAN JANINA	28	2/12	0.1223 ha

Za zgodność kserokopii  
z oryginałem dokumentu

2. MWS  
SITK Oddział w Lublinie

69  
2.MW 64



Lp. Nr JEDN	NAZWISKO, IMIĘ, NAZWA Adres zamieszkania, siedziba	Nr ARK	Nr DZIAŁKI	Pow. działki Nomenklatura prawna
G.1478-1 431010434:	20-718 LUBLIN AL. KRAŚNICKA 232 WSPÓŁWŁAŚCICIEL Udz: 1/4 SZAFRANEK ANNA RENATA/ROMAN JANINA 20-718 LUBLIN AL. KRAŚNICKA 232 WSPÓŁWŁAŚCICIEL Udz: 1/4 SZAFRANEK JOLANTA/ROMAN JANINA 20-718 LUBLIN AL. KRAŚNICKA 232 WSPÓŁWŁAŚCICIEL Udz: 1/4 SZAFRANEK DANUTA/ROMAN JANINA 20-718 LUBLIN AL. KRAŚNICKA 232 WSPÓŁWŁAŚCICIEL Udz: 1/4	UL. WOLIŃSKIEGO		AN327/2003 KW 89885
17 G.767-1 431010434:	KIELISZEK LEOKADIA KAZIMIERA/JAN MARIANNA 20-636 LUBLIN UL. EMANCYPANTEK 4 m 35 WSPÓŁWŁAŚCICIEL Udz: 1/2 CIUPEK DANUTA/JAN MARIANNA 20-882 LUBLIN UL. ORGANOWA 2 m 80 WSPÓŁWŁAŚCICIEL Udz: 1/2	28 W POBL.	3/1 UL. ZEMBORZYCKIEJ	0.0526 ha KW 86192 PS1083/04
18 G.315-1 431010434:	GEONACKI FELIKS MARIAN/SWIĘTOŚŁAW KATARZYNA 20-532 LUBLIN UL. GOSCIŃNA 1 m 4 WŁAŚCICIEL	28 W POBL.	3/7 UL. ZEMBORZYCKIEJ	0.1797 ha KW 85429
19 G.774-1 431010434:	SURACKA GRAŻYNA/WŁADYSŁAW GENOWEFA 20-470 LUBLIN UL. NAŁKOWSKICH 233 WSPÓŁWŁAŚCICIEL Udz: 1/8 FIT WIEŚŁAWA ALICJA/TADEUSZ IRENA 20-247 LUBLIN UL. TUMIDAJSKIEGO 10 m 82 WSPÓŁWŁAŚCICIEL Udz: 1/2 SURACKA ANETA AGNIESZKA/HENRYK GRAŻYNA 20-470 LUBLIN UL. NAŁKOWSKICH 233 WSPÓŁWŁAŚCICIEL Udz: 3/40 SURACKA DOROTA EDYTA/HENRYK GRAŻYNA 20-470 LUBLIN UL. NAŁKOWSKICH 233 WSPÓŁWŁAŚCICIEL Udz: 3/40 SURACKI GRZEGORZ KAZIMIERZ/HENRYK GRAŻYNA 20-470 LUBLIN UL. NAŁKOWSKICH 233 WSPÓŁWŁAŚCICIEL Udz: 3/40 SURACKA DOMINIKA/HENRYK GRAŻYNA 20-470 LUBLIN UL. NAŁKOWSKICH 233 WSPÓŁWŁAŚCICIEL Udz: 3/40 SURACKI MACIEJ KONRAD/HENRYK GRAŻYNA 20-470 LUBLIN UL. NAŁKOWSKICH 233 WSPÓŁWŁAŚCICIEL Udz: 3/40	28 UL. WOLIŃSKIEGO	5/17	0.2513 ha KW 85372 PS3028/96 27.11.96
20 G.1225-1 431010434:	GMINA LUBLIN 20-071 LUBLIN UL. WIENIAWSKA 14 WŁAŚCICIEL BLACK RED WHITE S.A. 23-400 BIEGORAJ UL. KRZESZOWSKA 63 WIECZ. UŻYTKOWNIK. Udz: 1/1	28 UL. WOLIŃSKIEGO	49/3 /dr. doj/ 49/9	0.7420 ha AN5437/96 21.10.96 AN6262/06 D.GRGV6011/P/48/95 D.V7227/RWU-23/94 KW 250293
21 G.1347-1	3 D <sup>o</sup> SPÓŁKA Z O.O. 20-330 LUBLIN UL. GRABSKIEGO 25	24 UL. DOMEYKI	81/2	0.1181 ha A10480/97 14.11.97

Za zgodność kserokopii  
z oryginałem dokumentu  
*Z. Kozłowski*  
SITK Oddział w Lublinie

70  
2 Mh 65

URZĄD MIASTA LUBLIN

Wydział Geodezji

20-071 Lublin, ul. Wieniawska 14

Dokument niniejszy jest wypisem z opisowych danych ewidencji gruntów i budynków, wydany przez Urząd Miasta Lublin, Wydział Geodezji, nie przeznaczonym do dokonania wpisu w księdze wieczystej.

12 WRZ. 2008  
str. 13

Opis	NAZWISKO, IMIĘ, NAZWA	Nr	Nr	Pow. działki
Nr JEOK	Adres zamieszkania, siedziba	ARK	DZIAŁKI	Nomenklatura prawna
431010434:	WŁAŚCICIEL			A12133/97 29.12.97
				KW 167039

Z up. PREZYDENTA MIASTA

*Grosner*

mgr inż. Marta Grosner  
Kierownik Referatu

Za zgodność kserokopii z oryginałem dokumentu  
*2.11.11*  
SITK Oddział w Lublinie

71  
2.11.11 66

URZĄD MIASTA LUBLIN  
Wydział Geodezji  
20-071 Lublin, ul. Wieniawska 24  
tel. centr. 44-33-000

KOPIA MAPY W SKALI 1:1000

Za zgodność z ewidencją gruntów

obręb 43 ark. 20, 21, 25

Lublin, dnia 1.2. WRZ. 2008

43.20-81/13

Ep

43.20-81/27

43.20-76

m5

43.20-81/29

43.20-81/81

43.24-127

43.24-129/6

43.24-129/9

43.24-129/1

43.24-129/17

Ep

B

m5

43.24-59/3

43.24-129/18

55A

55B

55C

43.24-129/27

dz. 124/2

dz. 59/2

Diamantowa

Uhorczaka

43.20-77

43.20-79

43.20-23/4

43.20-24/5

43.20-25/4

43.20-26/6

43.20-27/6

43.20-28/6

43.24-49/8

43.24-52/9

43.24-52/3

43.24-53/6

43.24-53/5

43.24-54/4

43.24-55/4

43.24-56/4

43.24-57/4

43.19-50/17

43.19-50/19

43.19-50/18

43.19-33/14

43.19-33/15

43.19-33/11

43.20-69/2

43.20-33/1

43.25-50

43.25-55

Za zgodność kserokopii  
z oryginałem dokumentu  
SITK Oddział w Lublinie

2.HU4

URZĄD MIASTA LUBLIN

Wydział Geodezji

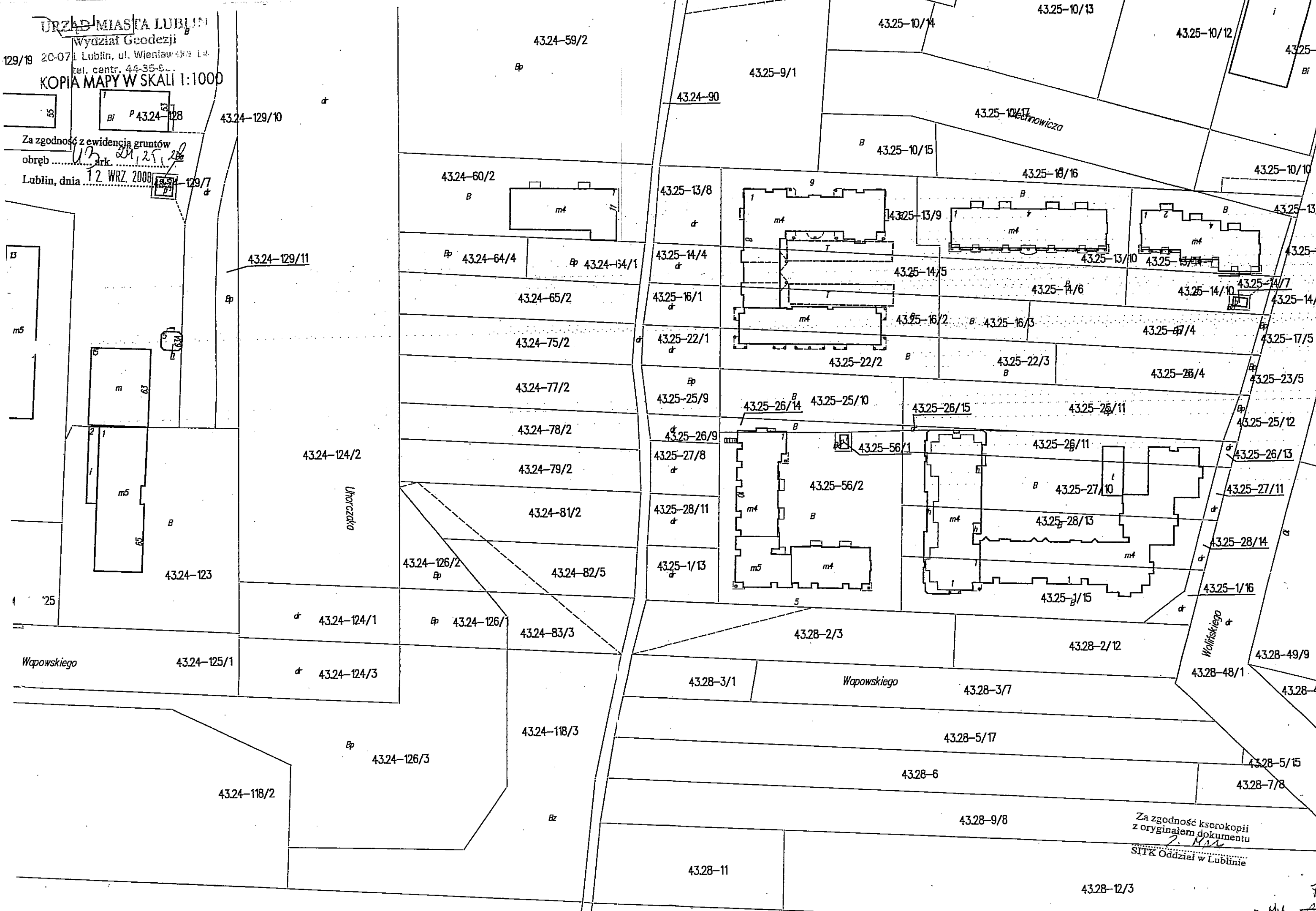
129/19 20-071 Lublin, ul. Wieniawskiego 19  
tel. centr. 44-35-8...

KOPIA MAPY W SKALI 1:1000

Za zgodność z ewidencją gruntów

obręb ..... ark. 24, 25, 26

Lublin, dnia 12 WRZ. 2008



Za zgodność kserokopii z oryginałem dokumentu  
2. MV  
SITK Oddział w Lublinie

43.29-61/5

7  
2. MV

URZĄD MIASTA LUBLIN

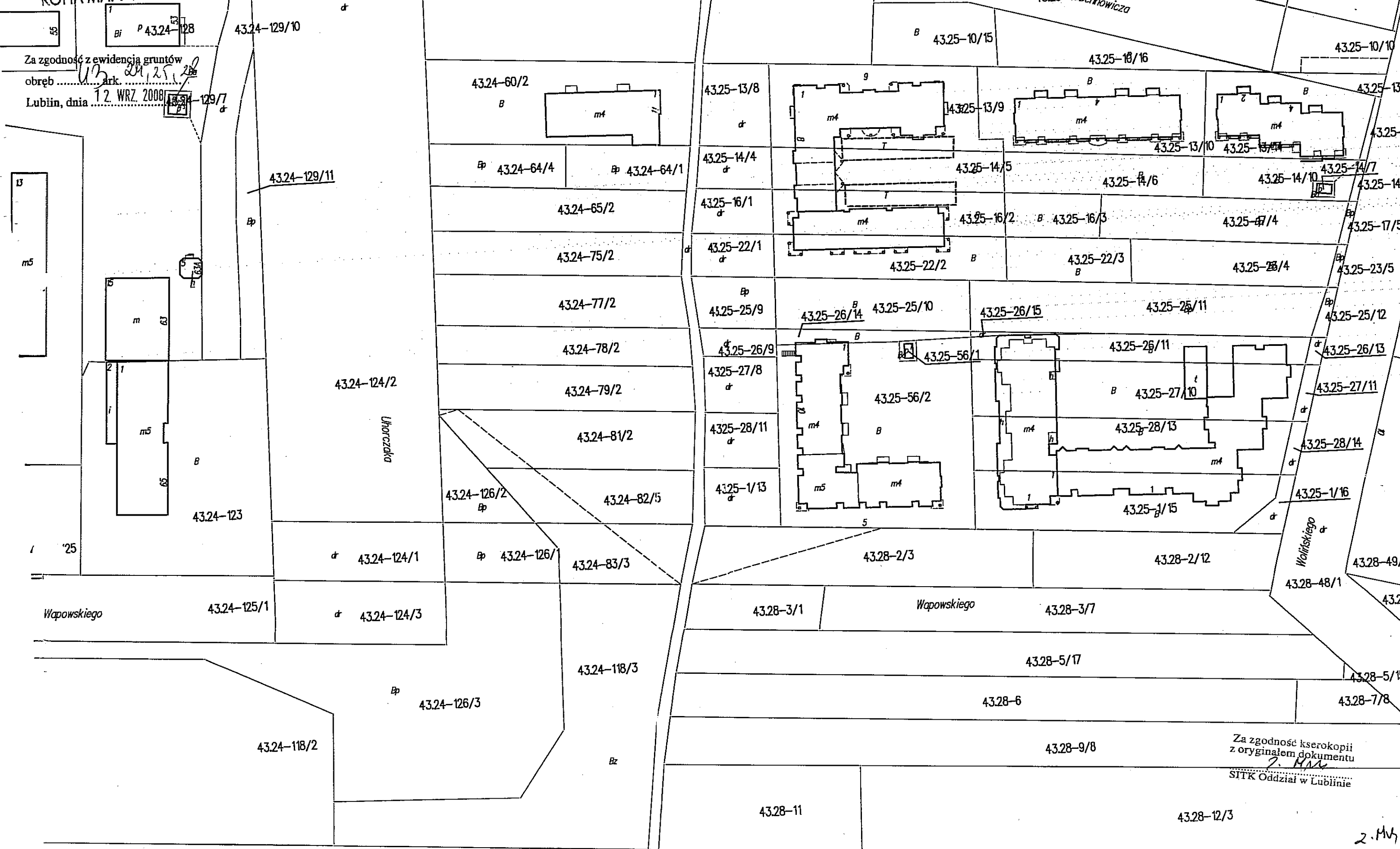
Wydział Geodezji

-129/19 20-071 Lublin, ul. Wieniawska 14  
tel. centr. 44-35-5...

KOPIA MAPY W SKALI 1:1000

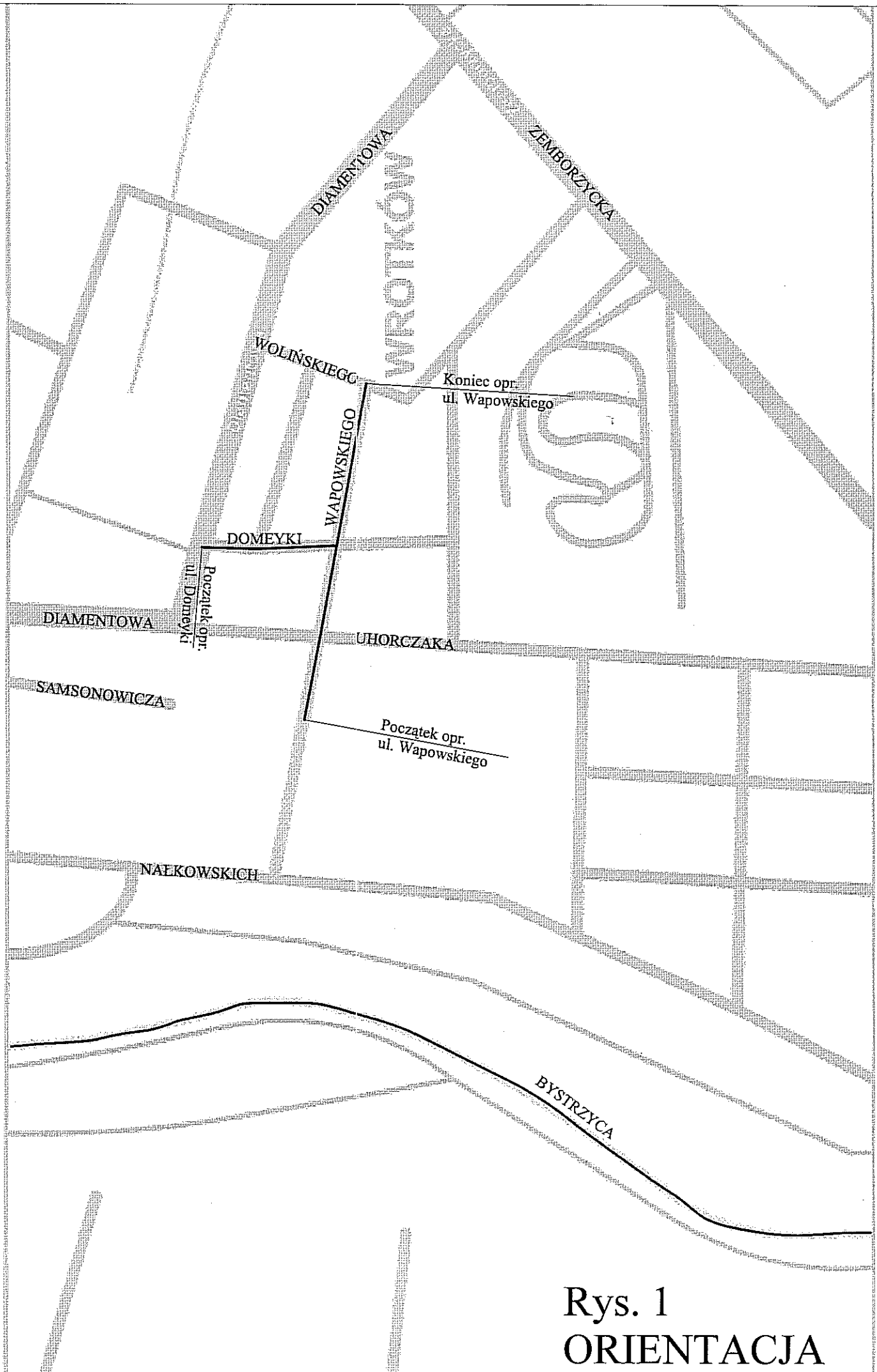
Za zgodność z ewidencją gruntów  
obręb ... ark. 24, 25, 28

Lublin, dnia 12. WRZ. 2008

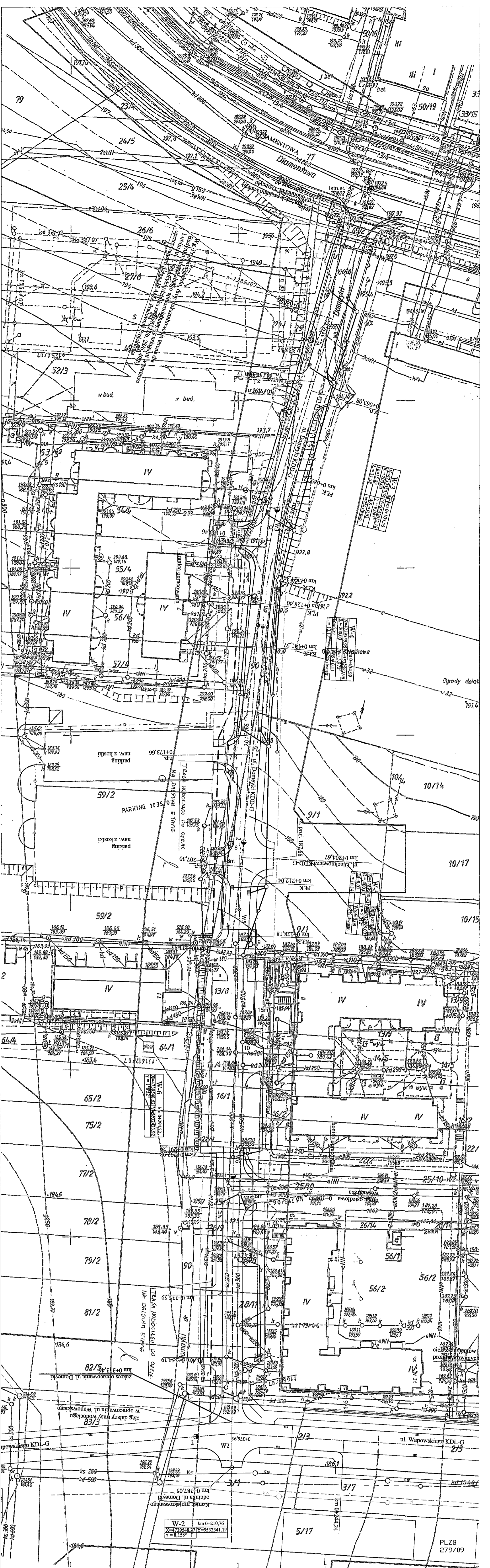


Za zgodność kserokopii  
z oryginałem dokumentu  
2. MAJ  
SITK Oddział w Lublinie

2. MAJ



Rys. 1  
ORIENTACJA



# MAPA DO CELÓW PROJEKTOWYCH

**Objekt :** ul. Wapowskiego, ul. Domeyki  
**Obrys ewid. :** Nr 43 - Ark.19, Ark.20, Ark.24, Ark.25, Ark.28  
**Jednostka ewid. :** Miasto Lublin

**SKALA 1:500**

Niniejszą mapę wykonano na podstawie zaktualizowanej w skali 1:500, sekcje mapy w obszarze objętej 1331, 1332 według stanu na dzień 15 stycznia 2008r.  
 Obszar aktualizacji: Gruba ciągła linia.  
 Pozycja odniesienia wysokości: Kronenzadt

**Wzellecze i trasy obiekty budowlane podlegają przyznaniu oraz geodezyjnej inwestycji przez jednostki wykonawstwa geodezyjnego.**

**BIURO GEODEZYJNE POLSKI W LUBLINE S.C.**  
 ul. Józefa 20  
 20-500 Lublin, ul. Włodarska 20  
 tel. (0-81) 74-411-411  
 NIP 716-00-45-344  
 Nr k.rch.1277PK/07

**URZĄD MIASTA LUBLIN**  
 MIEJSKI SZROKOKOŁOWY KARTOGRAFIJNY I GEODEZYJNY  
 Wydział Wykonawstwa Geodezyjnego  
 ul. Włodarska 20, 20-500 Lublin  
 tel. (0-81) 74-411-411  
 NIP 716-00-45-344  
 Nr k.rch.1277PK/07

**GEODETA UPRAWNIONY**  
 Krzysztof Przybyła  
 20-857 Lublin, Farmacja 21/64  
 Uprawnienie 10431  
 ul. Chłubińskiego 10/21

**UKŁAD ARKUSZY**

**URZĄD MIASTA LUBLIN**

Zasada i Uszczególnienia Dokumentacji Projektowej Miasta Lublin  
 Wzellecze i trasy obiekty budowlane podlegają przyznaniu oraz geodezyjnej inwestycji przez jednostki wykonawstwa geodezyjnego.

**PLANSA ZBIORCZA UZBROJENIA**

Symbol	Opis	Nr. Inw.
(Symbol 1)	Inie rozgraniczające	1/10
(Symbol 2)	Ist. sieć elektryczna	1/10
(Symbol 3)	Ist. sieć telekomunikacyjna	1/10
(Symbol 4)	Ist. gazociąg	1/10
(Symbol 5)	Ist. wodociąg	1/10
(Symbol 6)	Ist. kanalizacja deszczowa	1/10
(Symbol 7)	Planowana sieć elektryczna	1/10
(Symbol 8)	Planowana sieć telekomunikacyjna	1/10
(Symbol 9)	Planowana sieć gazociąg	1/10
(Symbol 10)	Planowana sieć wodociąg	1/10
(Symbol 11)	Planowana sieć kanalizacji deszczowej	1/10
(Symbol 12)	Planowana linia tramwajowa	1/10
(Symbol 13)	Planowana linia autobusowa	1/10
(Symbol 14)	Planowana linia rowerowa	1/10
(Symbol 15)	Planowana linia pieszo-rowerowa	1/10

**OSRODEK USLUG TECHNICZNO - EKONOM. SITK RP**  
 Oddział w Lublinie  
 INWESTOR: Gmina Lublin

**TYTUŁ:**  
 Projekt budowlany - wykonawczy na budowę ul. Domeyki w Lublinie na odcinku od ul. Diamentowej do ul. Wapowskiego

Nazwa	Podpis	Numer uprawnień
Architekta	[Podpis]	SIK/4/41/07
Projektanta	[Podpis]	SIK/4/41/08
Geodeta	[Podpis]	SIK/4/41/09
Inżynier	[Podpis]	SIK/4/41/10
Inżynier	[Podpis]	SIK/4/41/11
Inżynier	[Podpis]	SIK/4/41/12
Inżynier	[Podpis]	SIK/4/41/13
Inżynier	[Podpis]	SIK/4/41/14
Inżynier	[Podpis]	SIK/4/41/15
Inżynier	[Podpis]	SIK/4/41/16
Inżynier	[Podpis]	SIK/4/41/17
Inżynier	[Podpis]	SIK/4/41/18
Inżynier	[Podpis]	SIK/4/41/19
Inżynier	[Podpis]	SIK/4/41/20
Inżynier	[Podpis]	SIK/4/41/21
Inżynier	[Podpis]	SIK/4/41/22
Inżynier	[Podpis]	SIK/4/41/23
Inżynier	[Podpis]	SIK/4/41/24
Inżynier	[Podpis]	SIK/4/41/25
Inżynier	[Podpis]	SIK/4/41/26
Inżynier	[Podpis]	SIK/4/41/27
Inżynier	[Podpis]	SIK/4/41/28
Inżynier	[Podpis]	SIK/4/41/29
Inżynier	[Podpis]	SIK/4/41/30

Funckja	Imię i Nazwisko	Podpis	Nr. BSN
Projektant	mgr inż. Jerzy Bielec	<i>[Signature]</i>	41/07
Asystent	mgr inż. Zofia Werhowska	<i>[Signature]</i>	SKALA 1:500
Weryfikator	mgr inż. Zdzisław Młuda	<i>[Signature]</i>	DATA 05.20.09
Director	mgr inż. Józef Bielec	<i>[Signature]</i>	2m/2m/20/06
CIĘTE SIĘK			Nr. 3

## PLAN SYTUACYJNY

**OSRODEK USŁUG TECHNICZNO-EKONOMICZNY SITK RP**  
**INWESTOR:** Grupa Lublin  
 Oddział w Lublinie

**TEMAT:**  
 Projekt budowlany - wykonawczy na budowę ul. Domeyki w Lublinie na odcinku od ul. Diamantowej do ul. Wapowskiego

## MAPA DO CELÓW PROJEKTOWYCH

Objekt : ul. Wapowskiego, ul. Domeyki  
 Obręb ewid. : Nr. 43 - Ark.19, Ark.20, Ark.24, Ark.25, Ark.28  
 Jednostka ewid. : Miasto Lublin

**SKALA 1: 500**  
 Niniejszą mapę wykonano na podstawie zaktualizowanej z zamówieniem mapy zasadniczej w skali 1: 500, sekcje mapy 13314, 13322, według stanu na dzień 15 stycznia 2008r.  
 Obszar aktualizacji: gruba ciekła linia.  
 Poziomą odniesienia wysokości : Krounsztadt

Wszelkie trwałe obiekty budowlane podlegają wytyczeniu oraz geodezyjnej lawentaryzacji przez jednostki wykonawstwa geodezyjnego.

**GEODETA UPRAWNIONY**  
 Krzysztof Przybyła  
 20-487 Lublin, ul. Harnaś 21/64  
 Uprawnienie 10431  
 w/z: *[Signature]* / *[Signature]*

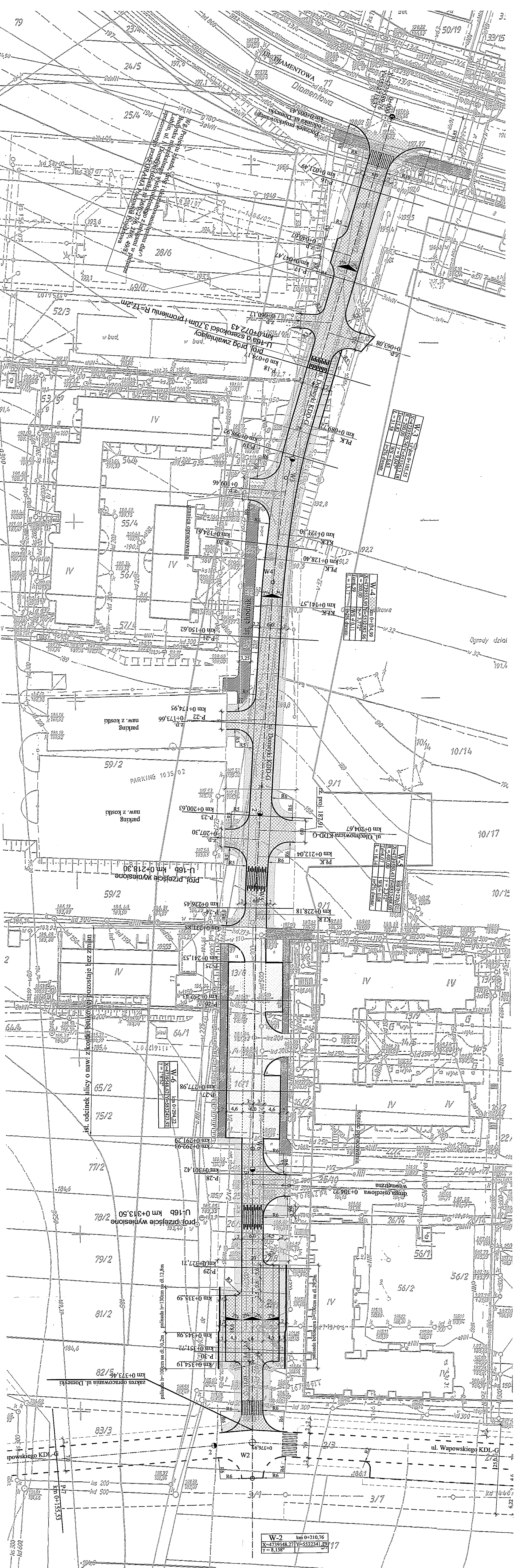
**UKŁAD ARKUSZY**

**Biurowo Geodezyjnej i Leśnej S.C.**  
 08-500 Ryśkiak Wąpólna 20  
 tel. (0-81) 74-416-11  
 NIP 716-00-15-244  
 Nr. ka. rok. 127/PK/07

URZĄD MIASTA LUBLIN  
 MIEJSKI OŚRODEK DOKUMENTACJI  
 GEODEZYJNEJ I KARTOGRAFICZNEJ  
 Wszelkie trwałe obiekty budowlane podlegają wytyczeniu oraz geodezyjnej lawentaryzacji przez jednostki wykonawstwa geodezyjnego.

**GEODETA UPRAWNIONY**  
 Krzysztof Przybyła  
 20-487 Lublin, ul. Harnaś 21/64  
 Uprawnienia Nr. 10431

Mapa składowa w obszarze opracowania na dzień 31 marca 2009r.

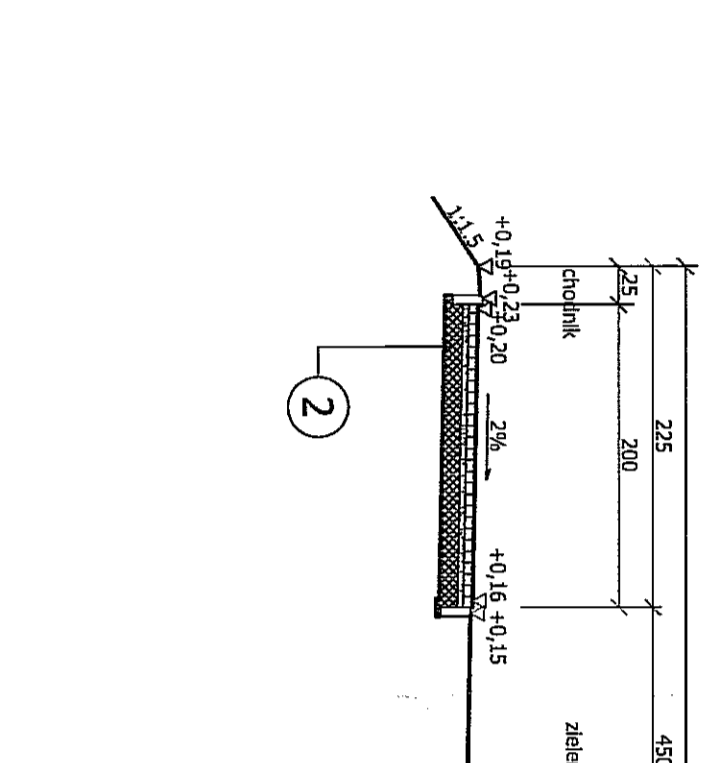
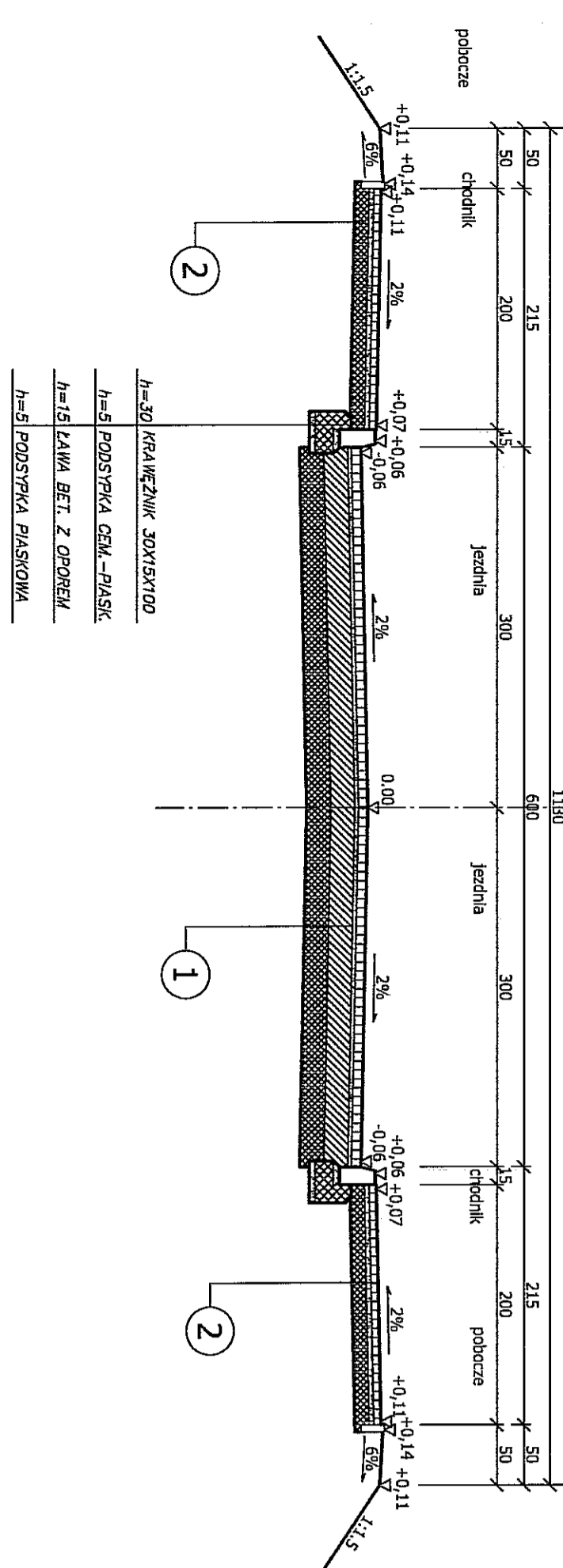


- LEGENDA:**
- istniejący chodnik
  - projektowane chodniki
  - proj. naw. z kostki brukowej
  - ist. naw. parkingów i jezdnii z kostki (ul. Domeyki)
  - linie rozgraniczające, projektowany pas drogowy



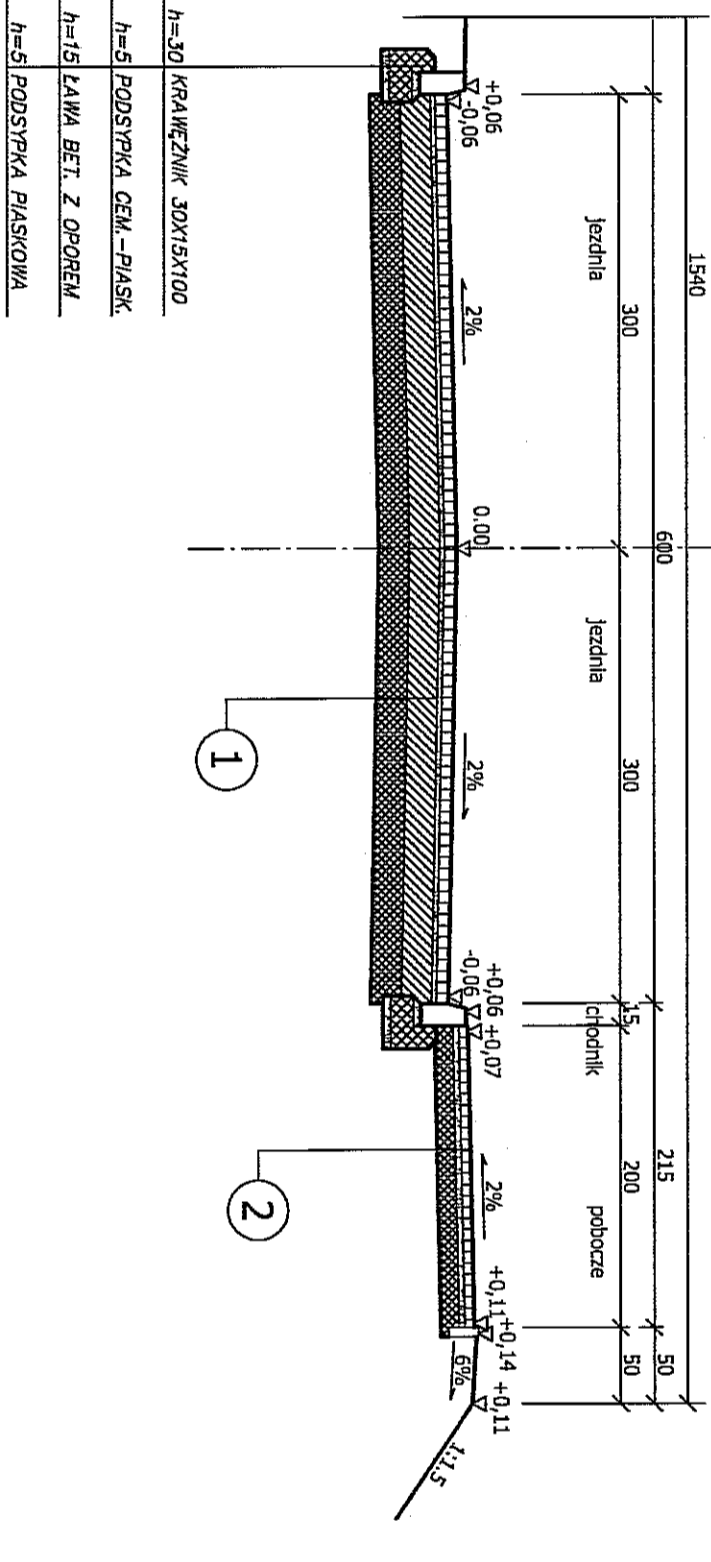
KR 1  
G3  
Vp=30km/h

Przekrój nr 5 - ul. Domeyki  
od km 0+011,30 do km 0+109,46  
od km 0+173,66 do km 0+231,85  
od km 0+354,19 do km 0+376,95



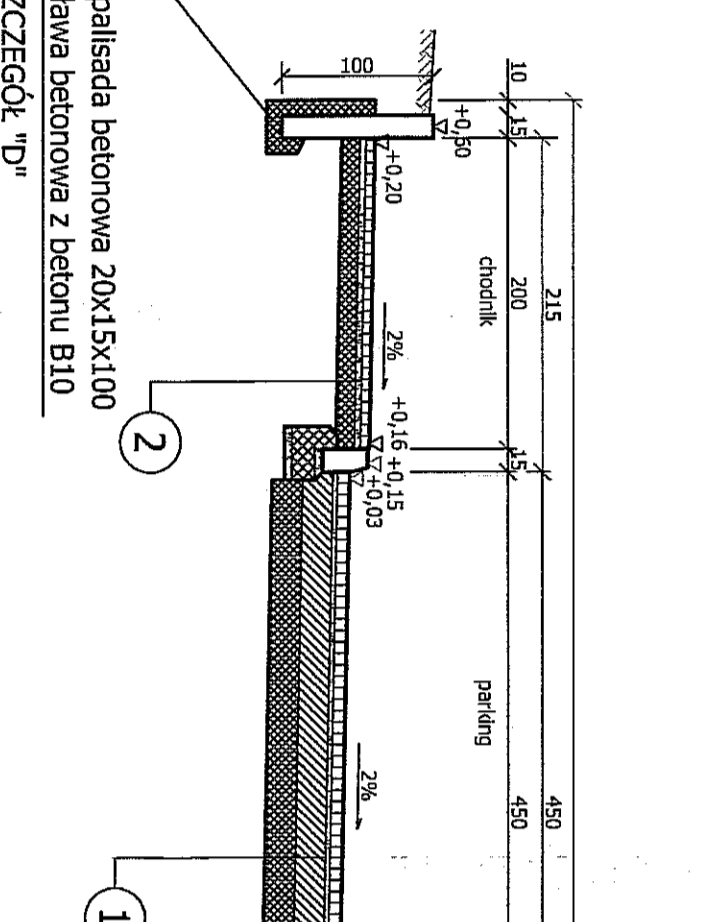
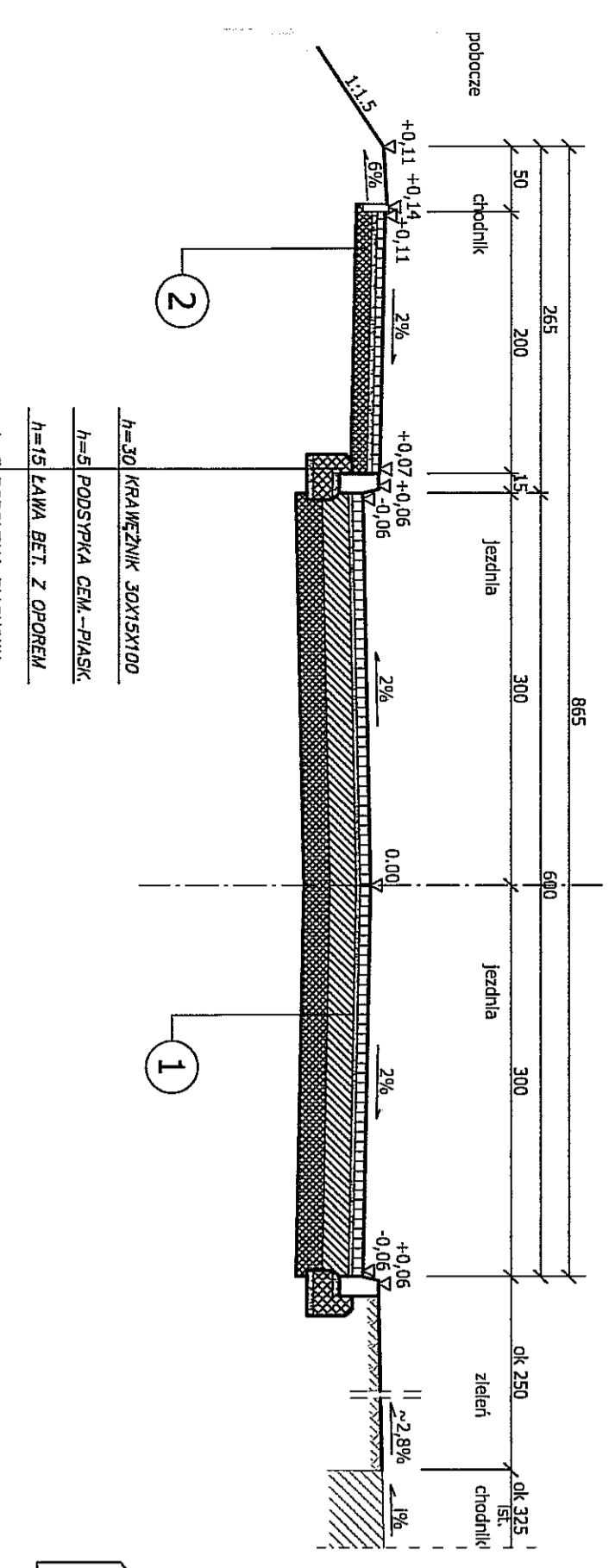
KR 1  
G3  
Vp=30km/h

Przekrój nr 7 - ul. Domeyki  
od km 0+292,93 do km 0+327,00



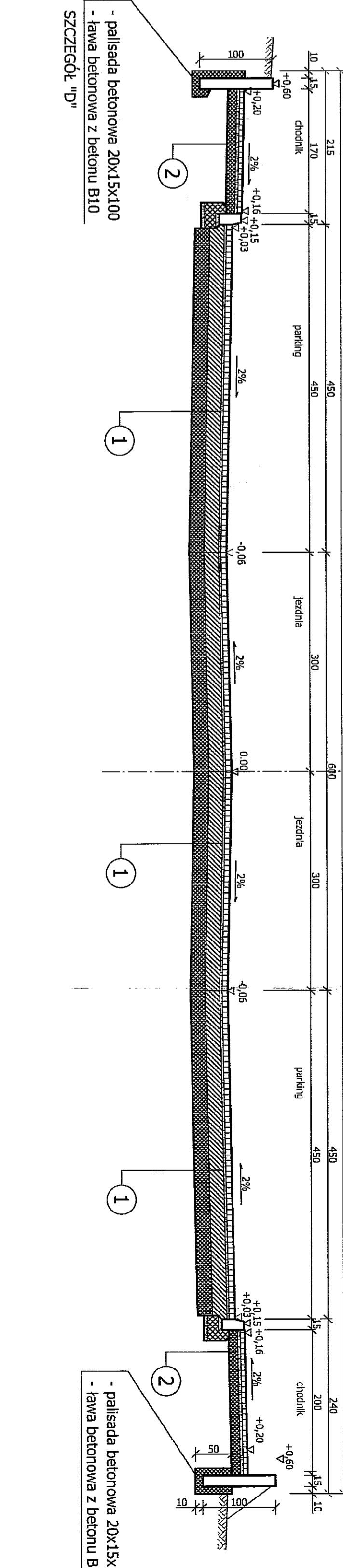
KR 1  
G3  
Vp=30km/h

Przekrój nr 8 - ul. Domeyki  
od km 0+335,59 do km 0+345,98



KR 1  
G3  
Vp=30km/h

Przekrój nr 9 - ul. Domeyki  
od km 0+345,98 do km 0+354,19



1 UL. DOMEYKI

2 CHODNIK

- 1 I NAWIERZCHNIA PARKINGÓW
  - warstwa szelarna z kostki betonowej - 8 cm
  - wlotporasowanie - 3 cm
  - podsypka cementowa - płaskowa 1:4 wg PN-S-06102 - 20 cm
  - podbudowa z gruntu stabilizowanego cementem o Rm=2,5MPa o Rm=5,0MPa wg PN-S-96012 - 20 cm
  - w-wa mieszana z gruntu stabilizowanego cementem o Rm=2,5MPa wg PN-S-96012 - 20 cm
- 2 CHODNIK
  - nawierzchnia z kostki betonowej /cokor szary/ wg PN-S-96025 - 6 cm
  - podsypka cementowa - płaskowa 1:4 wg PN-S-06102 - 4 cm
  - podbudowa z gruntu stabilizowanego cementem o Rm=2,5MPa o Rm=5,0MPa wg PN-S-96012 - 12 cm

1 - palisada betonowa 20x15x100  
- ława betonowa z betonu B10  
SZCZEGÓŁ "D"

2 - palisada betonowa 20x15x100  
- ława betonowa z betonu B10  
SZCZEGÓŁ "E"

OŚRODEK USŁUG TECHNICZNO - EKONOM. SITK Oddział w Lublinie

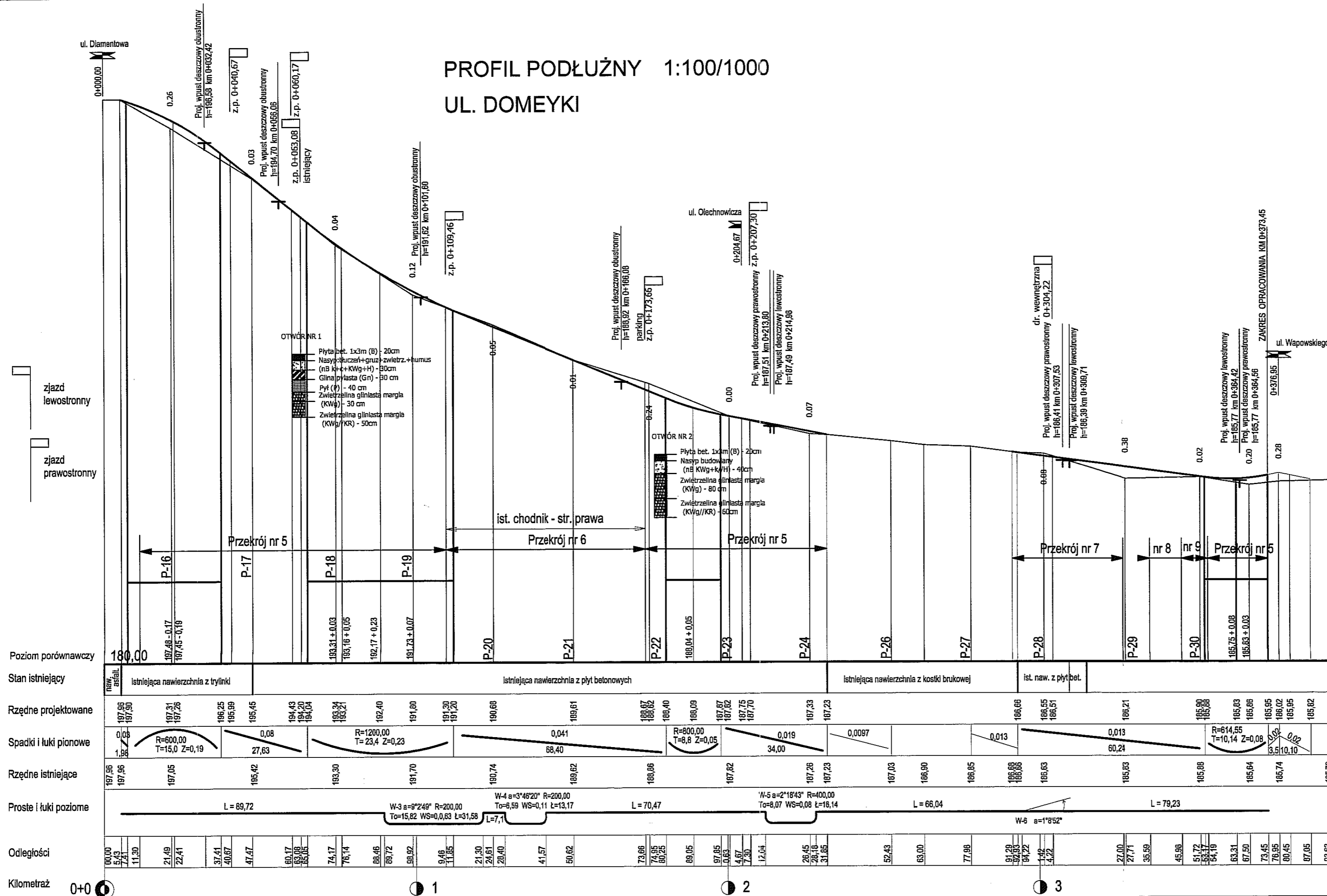
INWESTOR: Gmina Lublin

TEMAT:  
Projekt budowlany - wykonawczy na budowę ul. Domeyki w Lublinie na odcinku od ul. Diamantowej do ul. Wępowskiego

PRZEKROJE NORMALNE  
I KONSTRUKCYJNE

Funkcja	Imię i Nazwisko	Podpis	Numer uprawnień	Nr Bg
Projektant	mgr inż. Jęrry Bilek		upr. 6951/b/98	SIKALA 1:50
Asystent	mgr inż. Zofia Markowska		DATA 05.2009	
Weryfikator	mgr inż. Zdzisław Młgora		upr. zm/2040/200/66	RYS 4
Dyrektor OUFTE SITK	mgr inż. Jęrry Bilek			

# PROFIL PODŁUŻNY 1:100/1000 UL. DOMEYKI

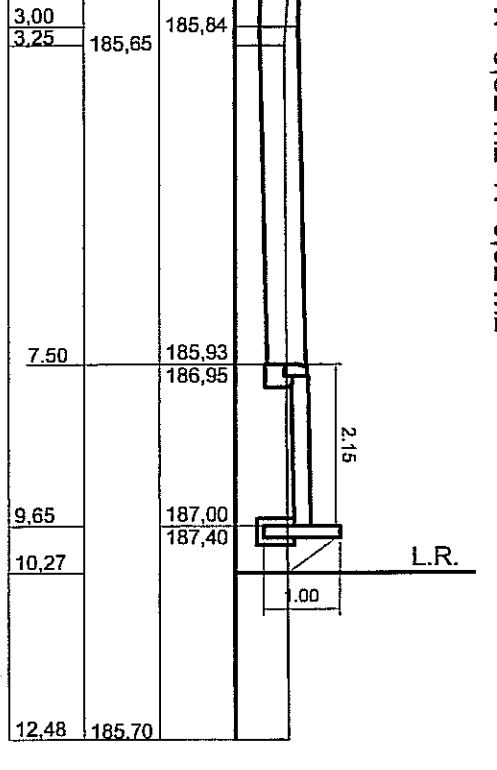
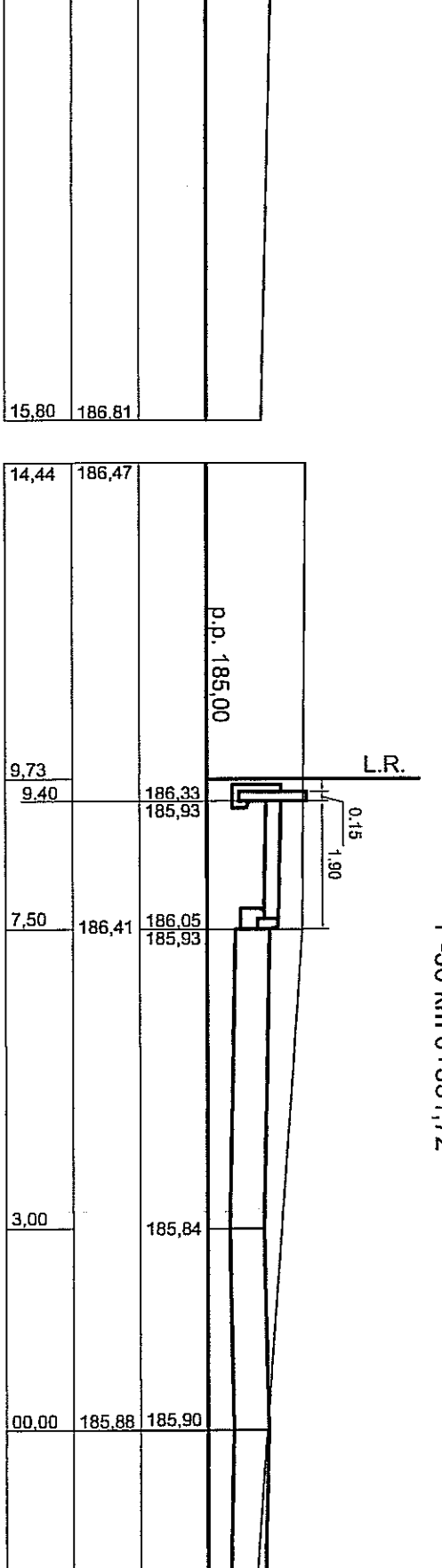
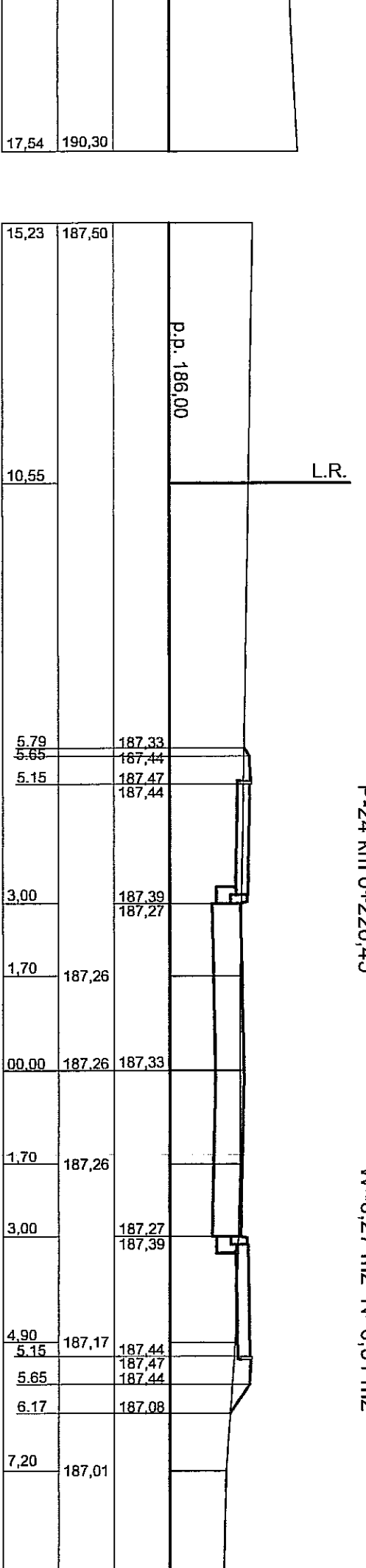
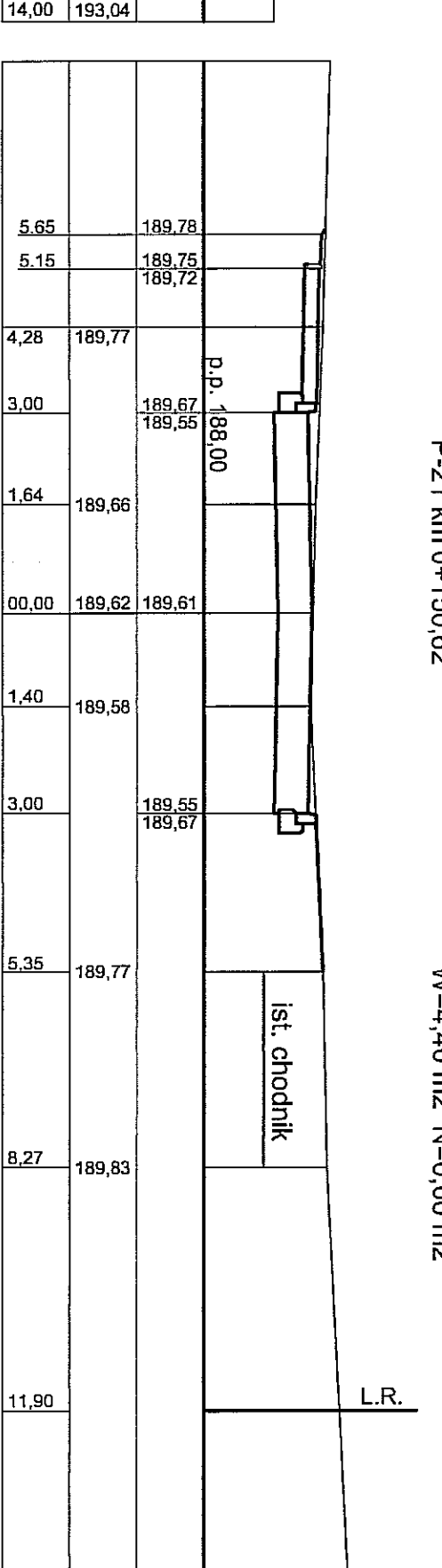
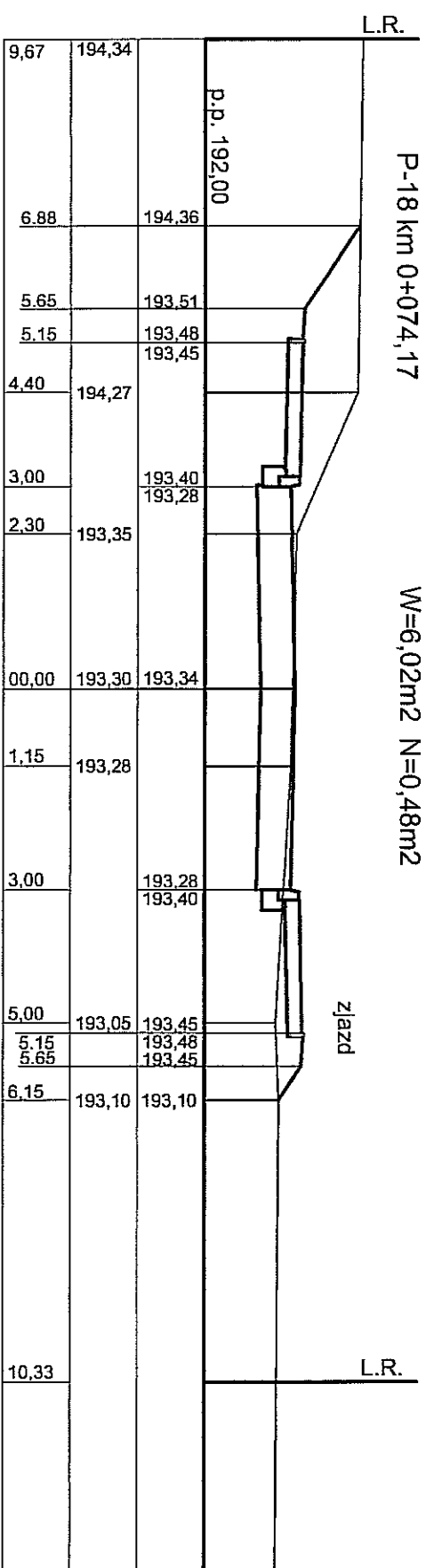
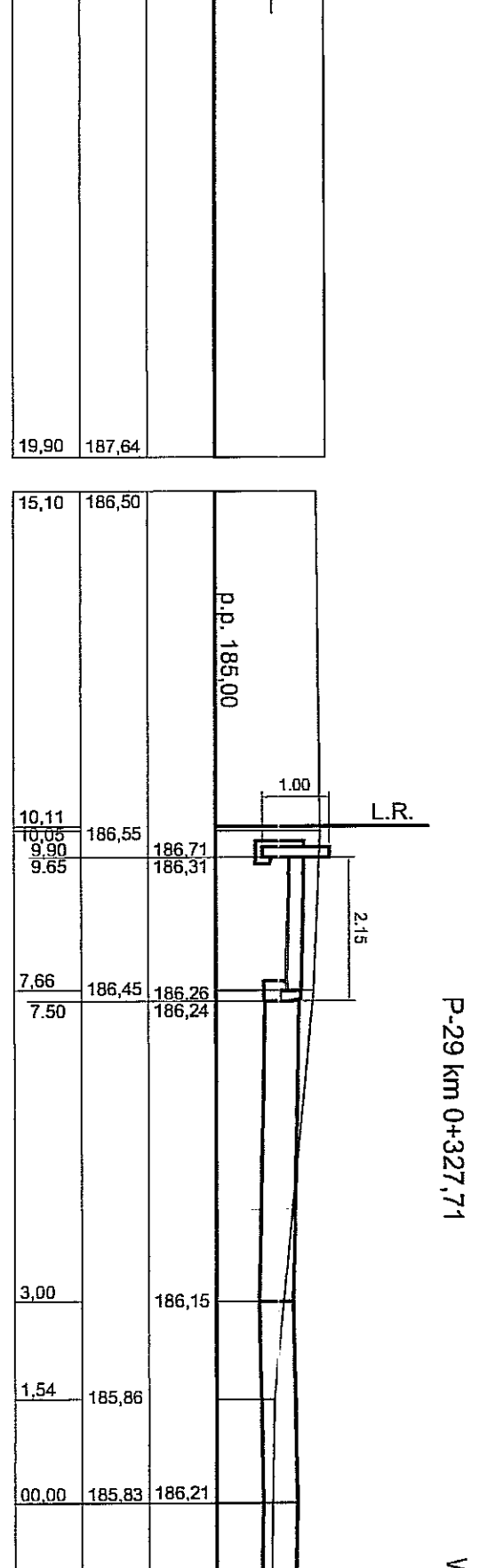
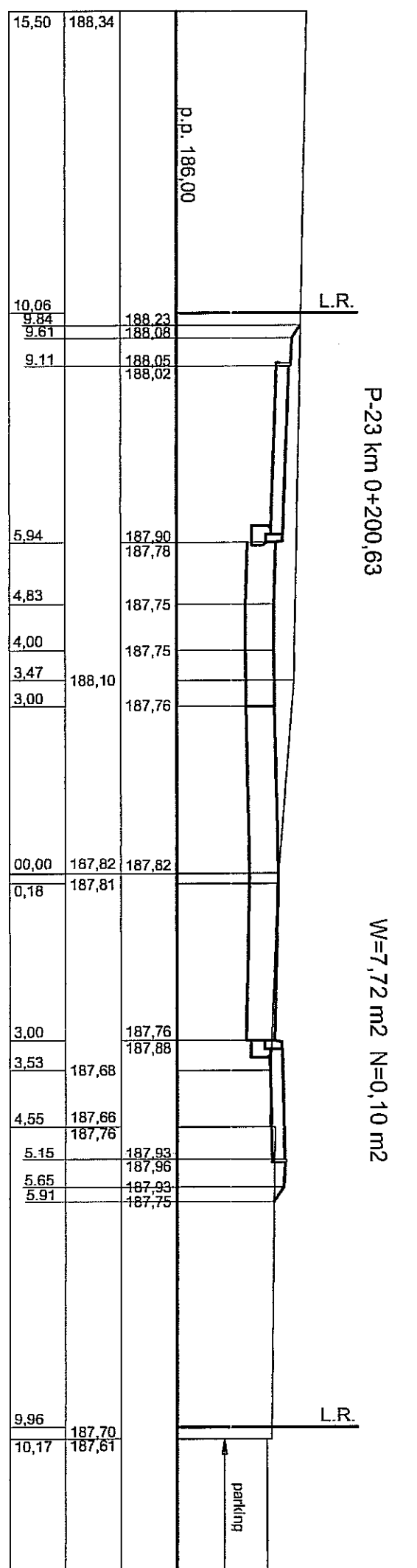
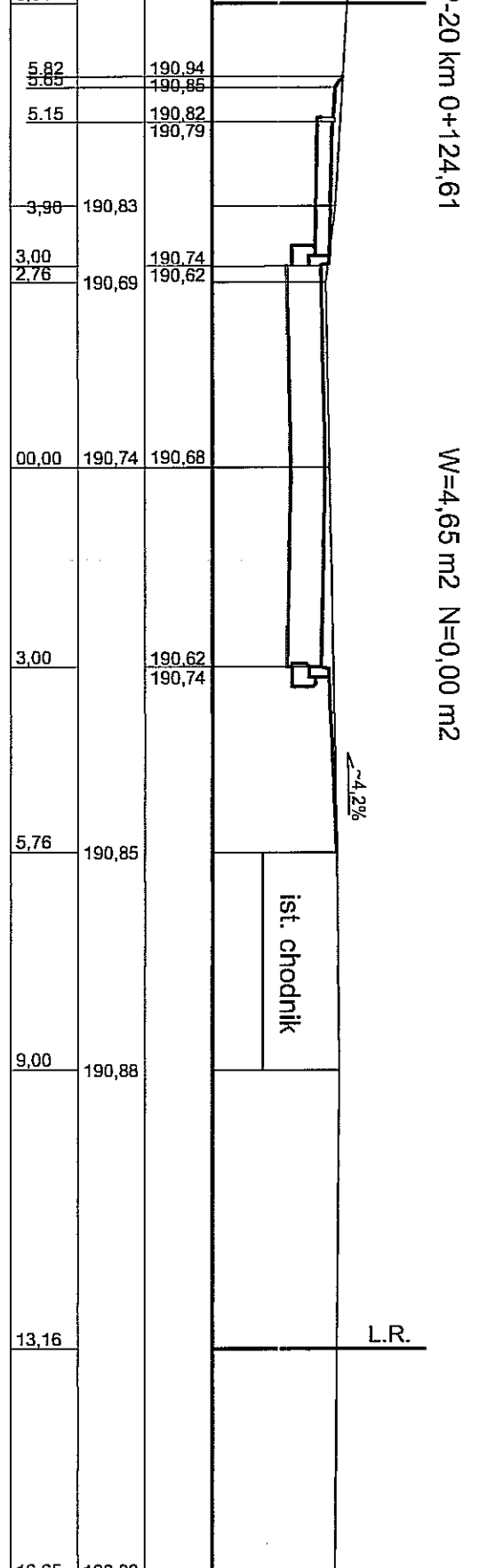
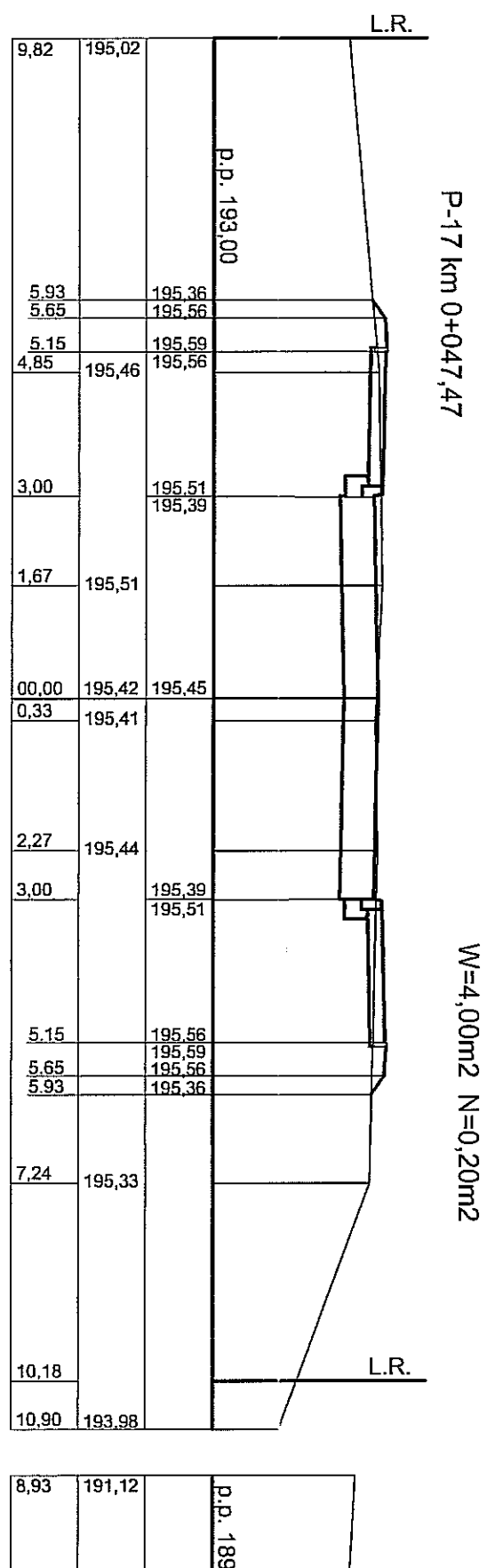
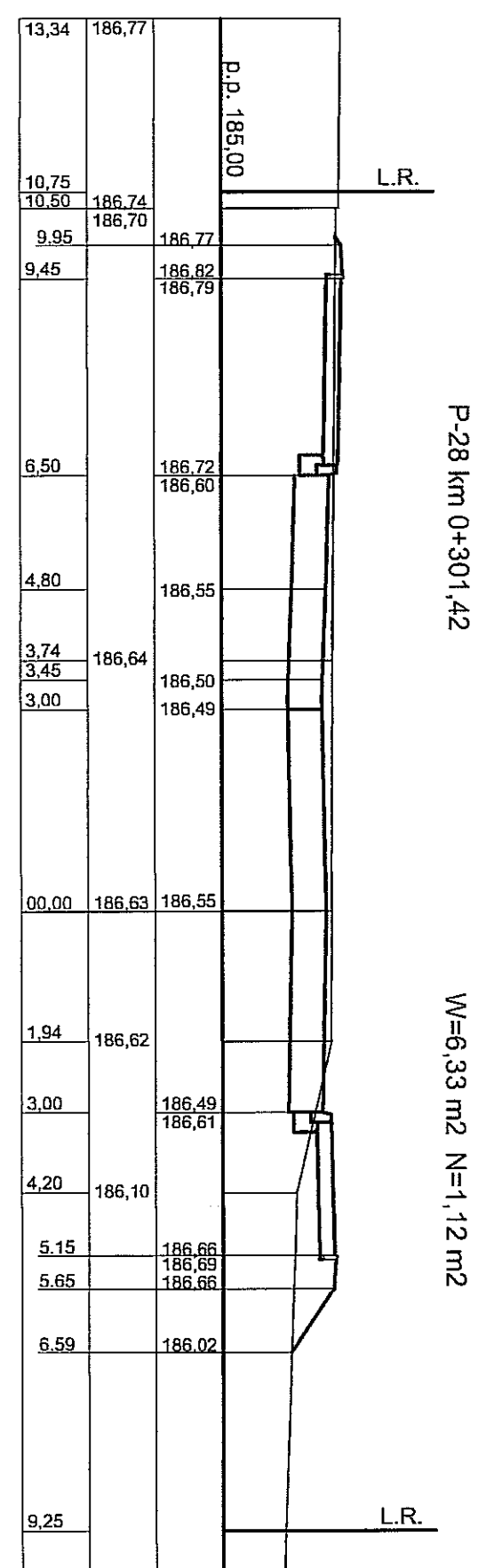
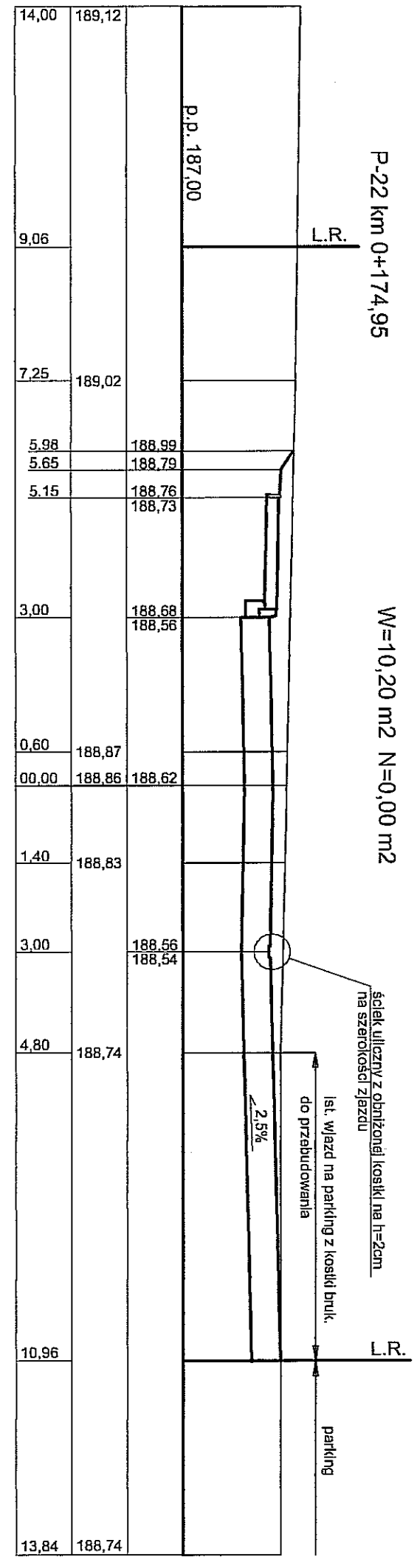
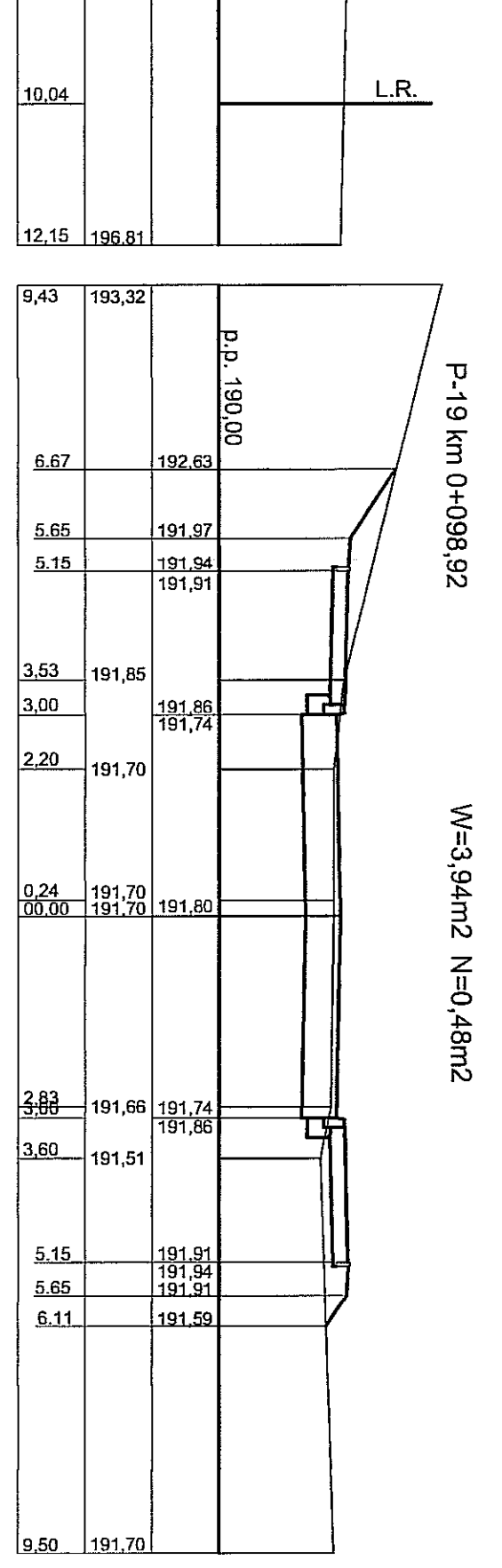
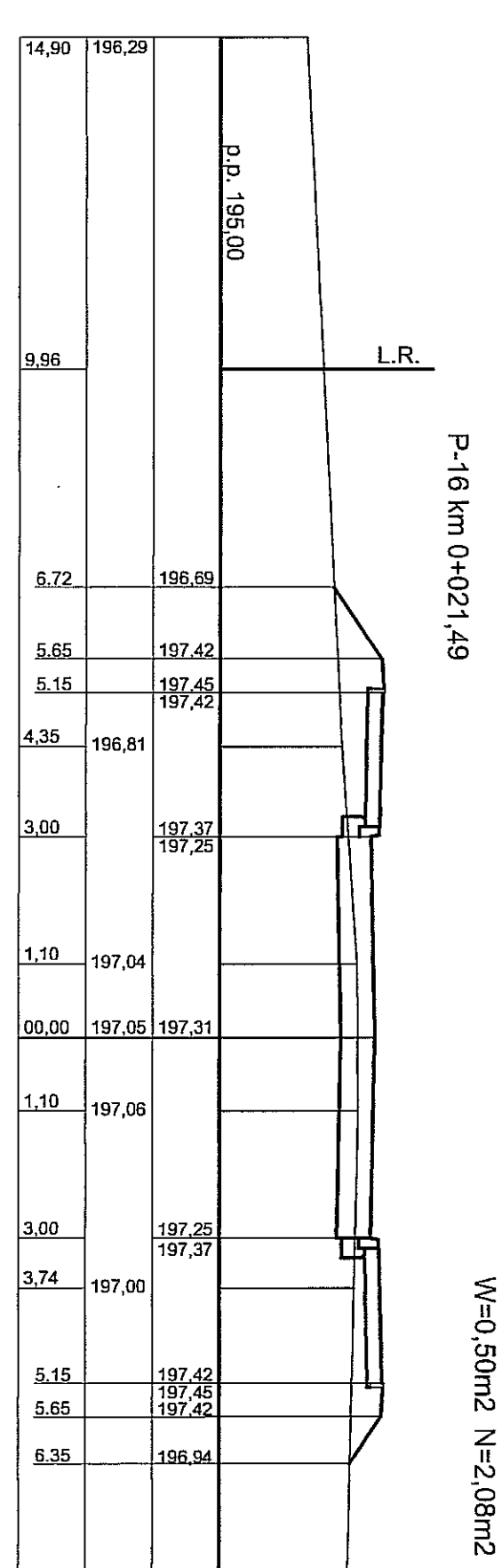


OŚRODEK USŁUG TECHNICZNO - EKONOM. SITK RP				
Oddział w Lublinie				
INWESTOR: Gmina Lublin				
<b>TEMAT:</b> Projekt budowlany - wykonawczy na budowę ul. Domeyki w Lublinie na odcinku od ul. Diamentowej do ul. Wapowskiego				
<b>PROFIL PODŁUŻNY</b>				
Funkcja	Imię i Nazwisko	Podpis	Numer uprawnień	Nr. Rej 41/07
Projektant	mgr inż. Jerzy Ekiert	<i>[Signature]</i>	upr. 695/Lb/88	SKALA 1:100/1000
Asystent	mgr inż. Zofia Markowska	<i>[Signature]</i>		DATA 05.2009
Weryfikator	mgr inż. Zbigniew Mitura	<i>[Signature]</i>	upr. 2m/2040/200/66	RYŚ. 5
Dyrektor OUTE SITK	mgr inż. Jerzy Ekiert	<i>[Signature]</i>		

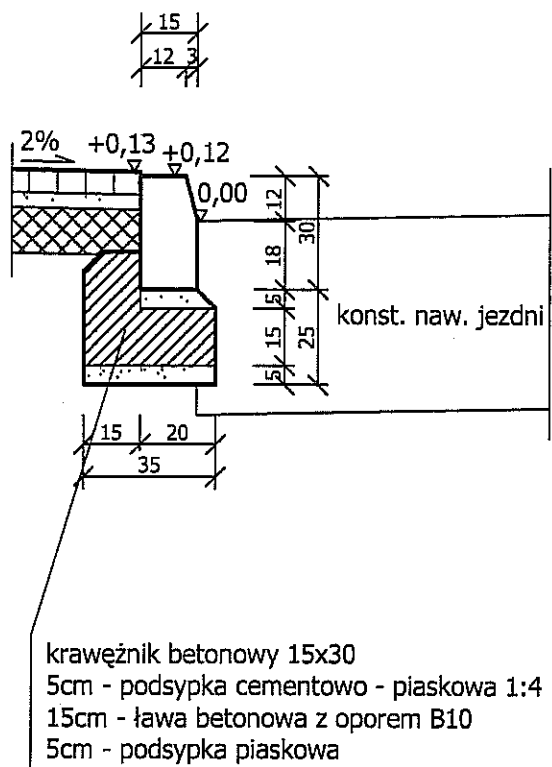
**TEMAT:**  
Projekt budowlany - wykonawcy na budowę ul. Domeyki w Lublinie na odcinku od ul. Dąbrowskiej do ul. Wesołowskiego

## PRZEKROJE POPRZECZNE

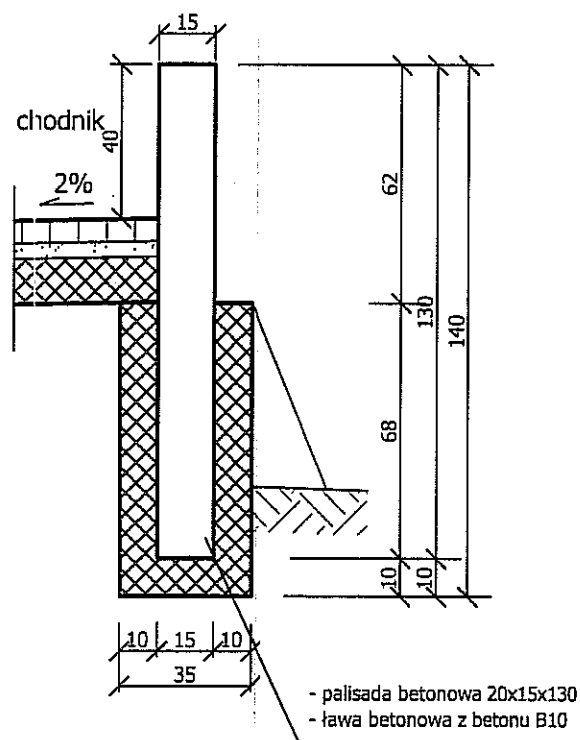
Funkcja	Imię i Nazwisko	Podpis	Nr. Inż.
Projektant	mgr inż. Jerzy Eliasz		41/177
Asystent	mgr inż. Zofia Markowska		5004A
Weryfikator	mgr inż. Zdzisław Wilga		1.100
Dyrektor ODTF SITK	mgr inż. Jerzy Eliasz		05.2009
			DATA
			2m/20m/20m/66
			RYS.
			6



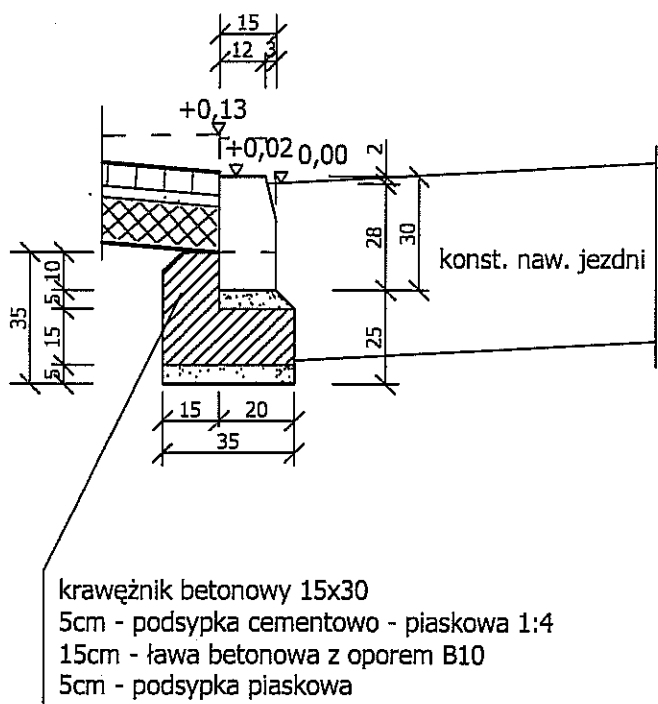
SZCZEGÓŁ "A"



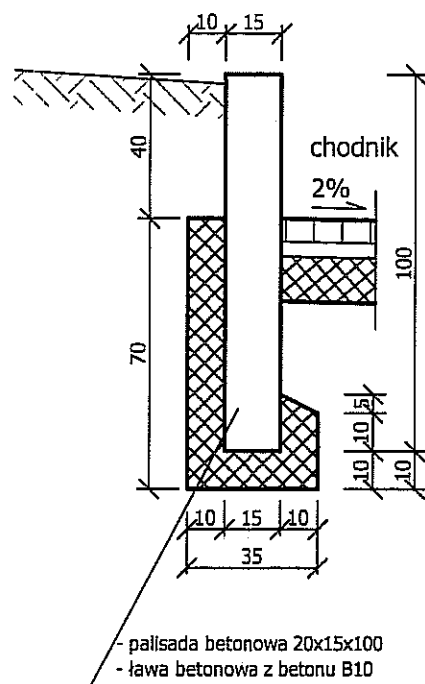
SZCZEGÓŁ "E"



SZCZEGÓŁ "B"  
obniżenie krawężnika na przejściach  
i przy parkingach dla niepełnosprawnych



SZCZEGÓŁ "D"



OŚRODEK USŁUG TECHNICZNO - EKONOM. SITK  
w Lublinie

INWESTOR: Gmina Lublin

**TEMAT:**

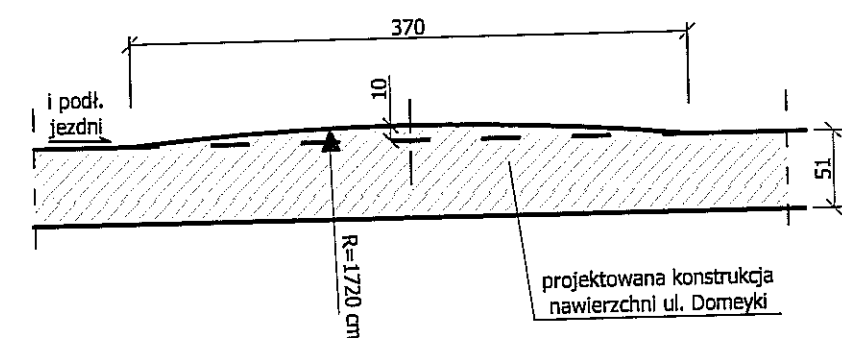
Projekt budowlano - wykonawczy na budowę ul. Domeyła  
w Lublinie na odcinku od ul. Diamentowej do ul. Wapowskiej

**SZCZEGÓŁY KONSTRUKCY**

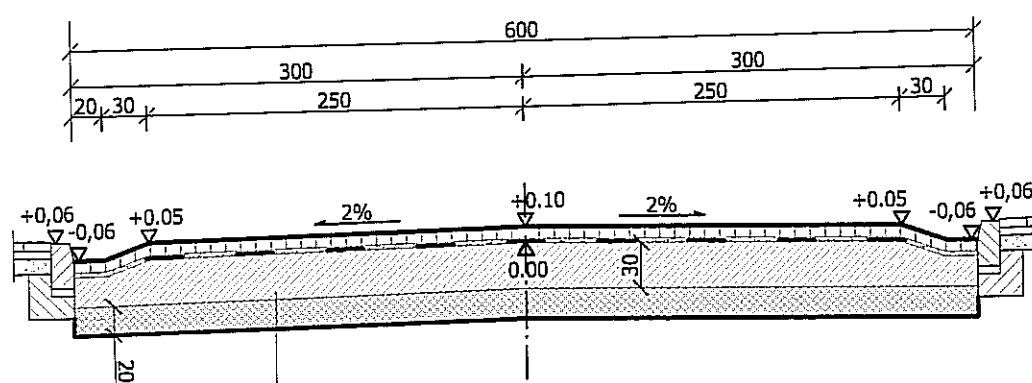
Funkcja	Imię i Nazwisko	Podpis	Numer upraw.
Projektant	mgr inż. Jerzy Ekiert		upr. 695/Lb
Asystent	mgr inż. Zofia Markowska		
Weryfikator	mgr inż. Zbigniew Mitura		upr. 2m/2040/20
Dyrektor OUTE SITK	mgr inż. Jerzy Ekiert		

**PRÓG ZWALNIAJĄCY U-16a  
na ul. Domeyki**

Przekrój poprzeczny A-A

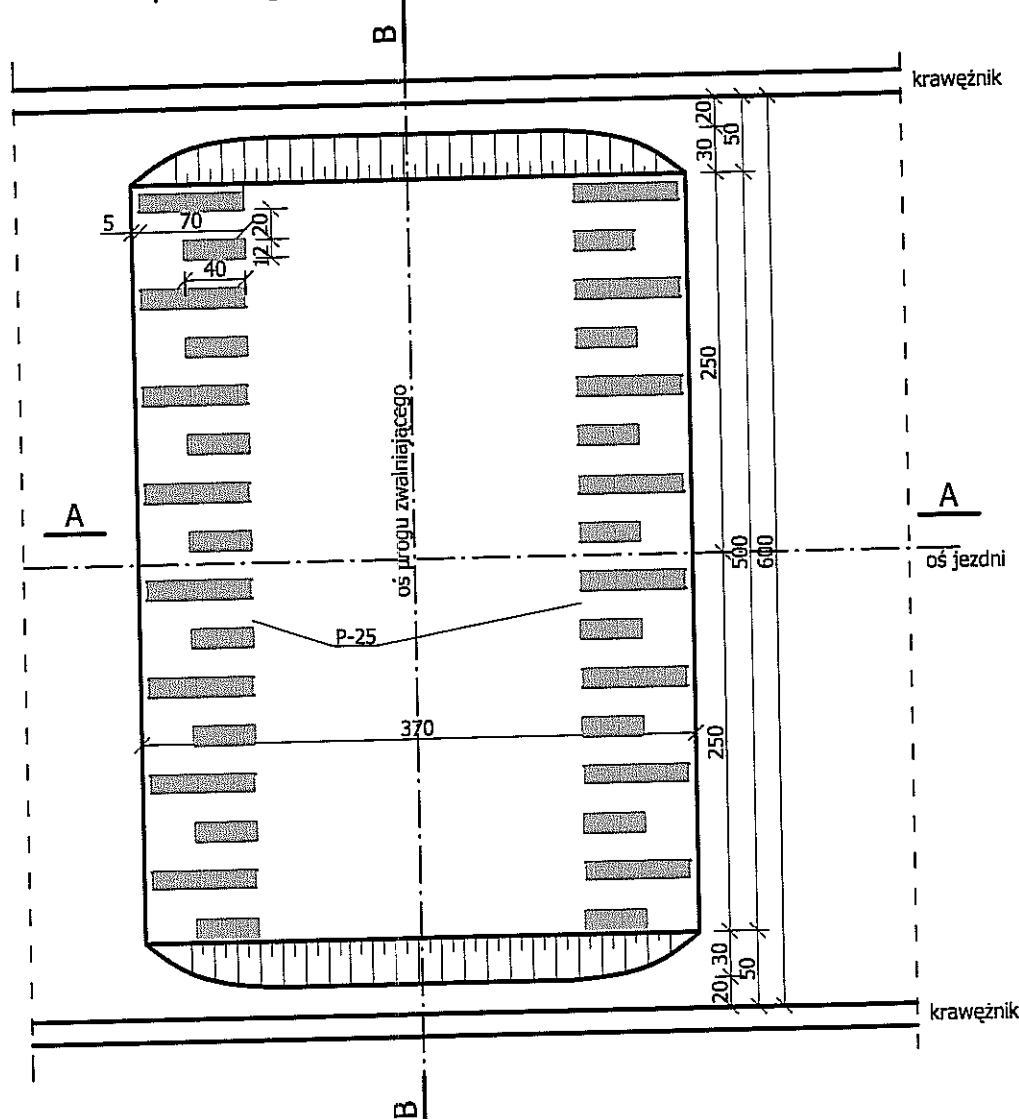


Przekrój podłużny B-B



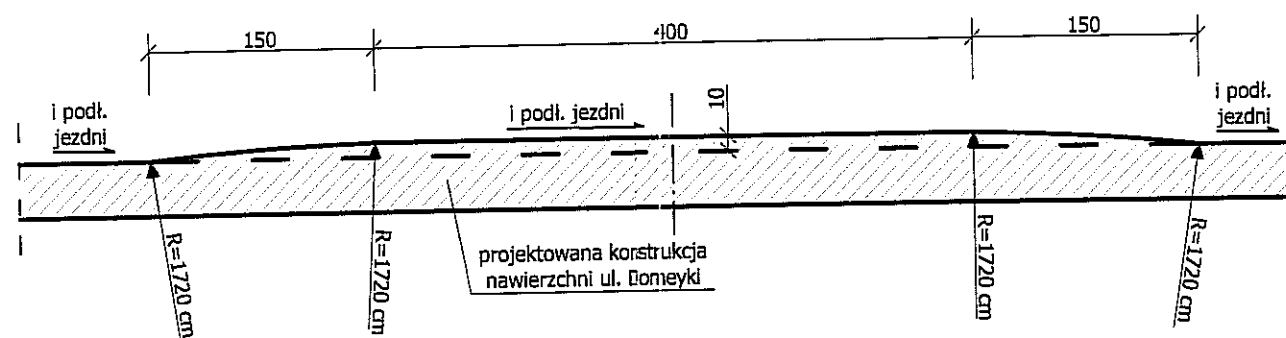
- 8cm kostka brukowa
- 3cm podsypka cementowo-piaskowa
- 20-30cm podbudowa z gr. stab. cem. o Rm=5,0MPa
- 20cm warstwa mrozochronna z gr. stab. cem. o Rm = 2,5MPa

Widok z góry - szczegół oznakowania poziomego (P-25)

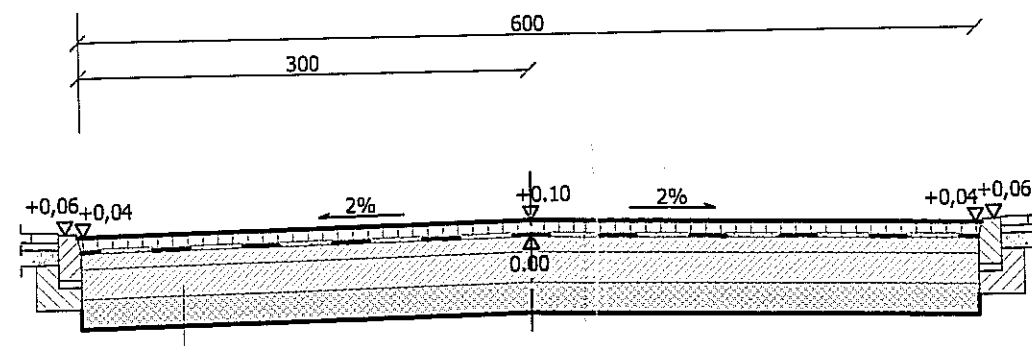


**SZCZEGÓŁ "A" - WYNIESIONE PRZEJŚCIE DLA PIESZYCH - U-16b  
na ul. Domeyki**

Przekrój poprzeczny A-A

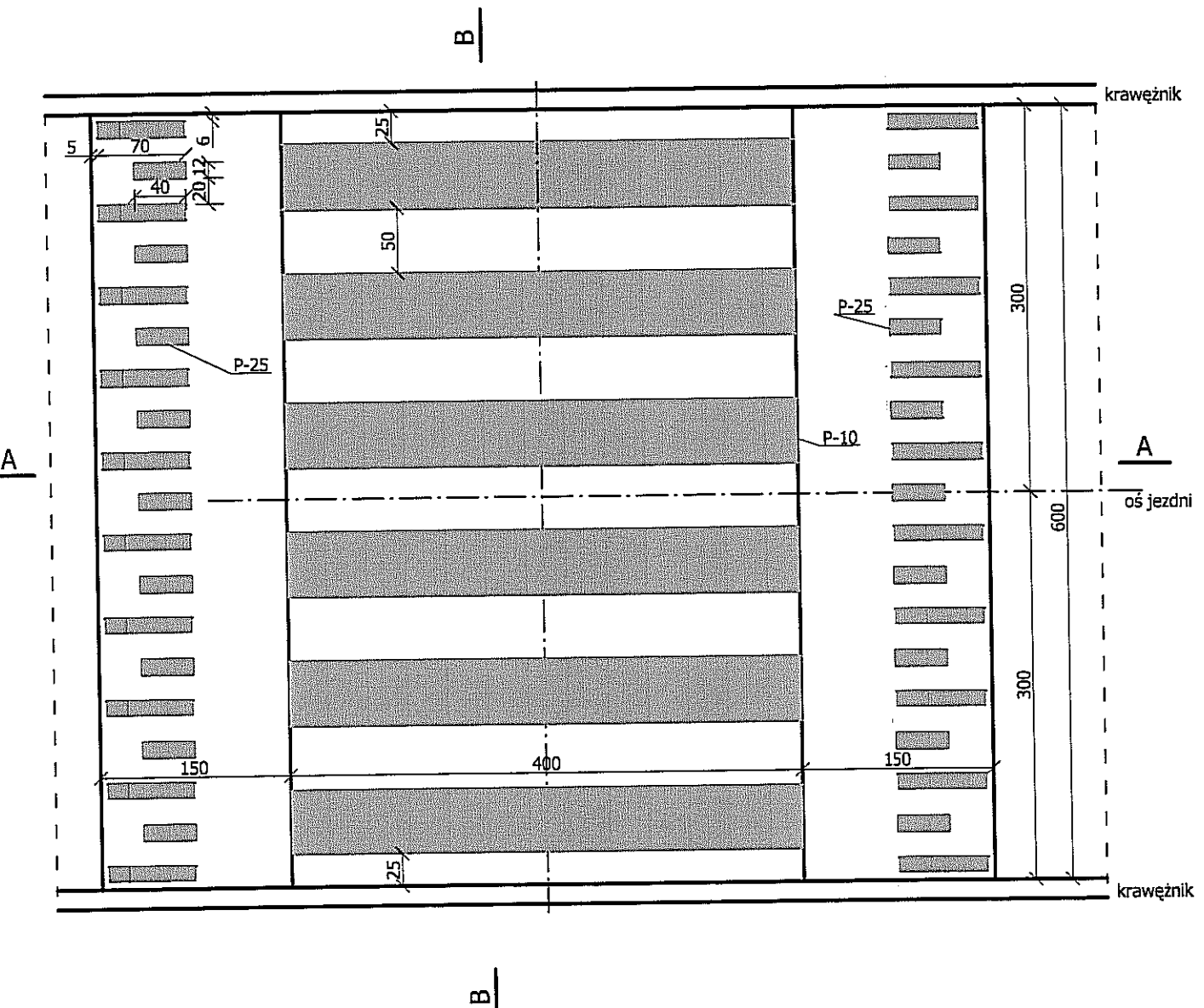


Przekrój podłużny B-B



- 8cm kostka brukowa
- 3cm podsypka cementowo-piaskowa
- 10cm podbudowa z gr. stab. cem. o Rm=5,0MPa
- 20cm podbudowa z gr. stab. cem. o Rm=5,0MPa
- 20cm warstwa mrozochronna z gr. stab. cem. o Rm = 2,5MPa

Widok z góry - szczegół oznakowania poziomego



OŚRODEK USŁUG TECHNICZNO - EKONOM. SITK RP  
Oddział w Lublinie  
INWESTOR: Gmina Lublin

**TEMAT:**  
Projekt budowlany - wykonawczy na budowę ul. Domeyki w Lublinie na odcinku od ul. Diamentowej do ul. Wapowskiego

**SZCZEGÓŁ PROGU ZWALNIAJĄCEGO**

Funkcja	Imię i Nazwisko	Podpis	Numer uprawnień	Nr. Rej 41/07
Projektant	mgr inż. Jerzy Ekiert	<i>[Signature]</i>	upr. 695/Lb/88	SKALA 1:50
Asystent	mgr inż. Zofia Markowska	<i>[Signature]</i>		DATA 05.2009
Weryfikator	mgr inż. Zbigniew Mitura	<i>[Signature]</i>	upr. 2m/2040/200/66	RYS. 8
Dyrektor OUTE SITK	mgr inż. Jerzy Ekiert	<i>[Signature]</i>		