

Zakład Projektowania Nadzoru i Wykonawstwa Budowlanego
Eugeniusz Józefczuk
ul. Koncertowa 7/45
20-843 Lublin

Zleceniodawca

Gmina Miasto Lublin, Plac Łokietka 1, Lublin

Obiekt

Boisko do gry w piłkę nożną wraz z budynkiem zaplecza

Adres


Działki Nr, Nr 7/7, 40, 1, 3/2, 4, 5, 1/7, 1/8, 2 przy ul.
Andersa, Lwowska, Okrzei, Ruckemana w Lublinie

TEMAT: Projekt planu zagospodarowania

BRANŻA: Budowlana


Opracował

inż. Eugeniusz Józefczuk
Nr upr. bud. 573/Lb/77



Lublin, wrzesień 2009 r.

ABU.LA.I.5.7331 - 1108/09



DECYZJA nr 574 / K1

o ustaleniu lokalizacji inwestycji celu publicznego o znaczeniu gminnym

Na podstawie :

- art. 4, ust.2, pkt 1, art. 50 ust. 1, art. 51 ust.1 pkt. 1, art. 53 ust. 3,4 i 5 oraz art. 54 ustawy z dnia 27 marca 2003 r. o planowaniu i zagospodarowaniu przestrzennym (Dz.U. 2003 r., Nr 80, poz. 717 ze zm.)
- art. 6 ustawy z dnia 21 sierpnia 1997 r. o gospodarce nieruchomościami (tekst jednolity Dz. U. 2004 r., Nr 261, poz. 2603)
- art. 104 i art. 107 ustawy z dnia 14 czerwca 1960 r. Kodeksu postępowania administracyjnego (tekst jednolity Dz. U. 2000 r., Nr 98, poz. 1071 ze zm.)

Po rozpatrzeniu wniosku : z dnia 14.04.2009 r.

Wnioskodawcy: Wydziału Remontów Budynków UM Lublin

W sprawie: ustalenia lokalizacji inwestycji celu publicznego polegającej na realizacji budynku szaletu z szatnią, siedzisk dla widowni, ciągu pieszego oraz oświetlenia terenu na działkach nr 3/2 i 4, położonych przy ul. Lwowskiej (W. Orlika – Ruckemana) w Lublinie.

USTALAM LOKALIZACJĘ INWESTYCJI CELU PUBLICZNEGO

dla inwestycji budowlanej polegającej na: **realizacji budynku szaletu z szatnią, dla obsługi urządzeń rekreacyjno – sportowych oraz realizacji urządzeń terenowych z obiektami małej architektury i infrastruktury technicznej**

- na działkach nr ewidencyjny 3/2 i 4 ark: 14 obręb: 3
- położonych w Lublinie przy ul. Lwowskiej (W. Orlika – Ruckemana) pas drogowy – działki nr 40, 1, 5

1. Linie rozgraniczające teren inwestycji :

Teren inwestycji oznaczono literami : A B C D E F G H J K - A, linią koloru czerwonego na mapie syt.- wys. w skali 1: 500, stanowiącej załącznik nr 1 do niniejszej decyzji.

2. Ustalenia dotyczące rodzaju i funkcji zabudowy i zagospodarowania:

- urządzenia zieleni ogólnodostępnej;
- realizacja terenowych urządzeń rekreacyjno – wypoczynkowych z towarzyszącym budynkiem socjalno – sanitarnym oraz infrastrukturą techniczną.

3. Warunki i wymagania kształtowania ładu przestrzennego:

- a) na terenie inwestycji przewidzieć należy lokalizację zespołu urządzeń boiskowych z infrastrukturą techniczną i zapleczem sanitarno – socjalnym w formie parterowego obiektu, głęboko wbudowanego w zachodnie zbocze doliny. Nieprzekraczalną linię zabudowy oznaczono linią koloru niebieskiego na załączniku graficznym nr 1;
- b) w zagospodarowaniu terenu zapewnić należy bezkolizyjną, względem projektowanych urządzeń sportowo – rekreacyjnych, „swobodną” organizację ruchu pieszego pomiędzy osiedlami mieszkaniowymi rozlokowanymi po obydwu stronach doliny i wokół ronda gen. L. Berbeckiego, w nawiązaniu do układu istniejących przejść drogowych i wewnątrzosiedlowych ciągów pieszych oraz przy zachowaniu warunków dostępności terenu i urządzeń dla osób niepełnosprawnych;
- c) projektowane rozwiązania obejmować powinny harmonijną aranżację form zieleni, nawierzchni placów i chodników oraz obiektów małej architektury, ze szczególnym uwzględnieniem profesjonalnej krajobrazowej kompozycji zieleni i doboru gatunkowego jej elementów;
- d) uwzględniając eksponowane widokowo, centralne dla dzielnicy usytuowanie terenu inwestycji - projektowane rozwiązania powinny odpowiadać wysokim standardom techniczno – użytkowym, zapewniając bezpieczeństwo wykorzystania oraz poprawę walorów funkcjonalnych i estetycznych zainwestowania;

4. Ustalenia dotyczące ochrony środowiska, przyrody i krajobrazu:

- 4.1. Przedmiotowej inwestycji nie dotyczą zakazy, nakazy, dopuszczenia i ograniczenia w zagospodarowaniu terenu wynikające z potrzeb ochrony środowiska.
- 4.2. W trakcie prac budowlanych inwestor realizujący przedsięwzięcie jest obowiązany uwzględnić warunki ochrony środowiska na obszarze prowadzenia prac, a w szczególności ochronę gleby, zieleni, naturalnego ukształtowania terenu i stosunków wodnych;
- 4.3. W przypadku ewentualnej kolizji projektowanego zagospodarowania terenu z niską zielenią i drzewostanem w obrębie nieruchomości objętej inwestycją, należy uzyskać uzgodnienie z Wydziałem Ochrony Środowiska Urzędu Miasta Lublin.

5. Ustalenia dotyczące ochrony dziedzictwa kulturowego i zabytków oraz dóbr kultury współczesnej:

- 5.1. Teren inwestycji nie jest objęty ochroną konserwatorską
- 5.2. Na podstawie art. 39.1 prawa budowlanego, prowadzenie robót budowlanych przy obiekcie wpisanym do rejestru zabytków lub na obszarze wpisanym do rejestru zabytków wymaga, przed wydaniem decyzji o pozwoleniu na budowę, uzyskania pozwolenia na prowadzenie tych robót, wydanego przez Wojewódzkiego Konserwatora Zabytków w Lublinie.

6. Warunki zabudowy i zagospodarowania terenu wynikające z przepisów odrębnych :

- 6.1. Teren objęty inwestycją nie jest położony na terenach górniczych, a także narażonych na niebezpieczeństwo powodzi oraz zagrożonych osuwaniem się mas ziemnych.
- 6.2. Teren inwestycji nie wymaga uzyskania zgody na zmianę przeznaczenia gruntów rolnych i leśnych na cele nierolnicze i nieleśne.

7. Warunki obsługi w zakresie komunikacji i infrastruktury technicznej:

- 7.1. Komunikacja :
 - Obsługa komunikacyjna terenu od ul. Lwowskiej i W. Andersa (drogi powiatowe) oraz ul. W. Orlika – Ruckemana (droga wewnętrzna), na warunkach uzyskanych w Wydziale Dróg i Mostów Urzędu Miasta Lublin.
 - Projekty budowlane dróg i zjazdów, elementy urządzeń budowlanych (w tym również kioski, schody, pochylnie itp.) występujących w pasie drogowym wymagają uzgodnienia z właściwymi zarządcami dróg.
- 7.2. Zasilanie i zaopatrzenie w media infrastruktury technicznej (energię elektryczną, zaopatrzenie w wodę, kanalizację sanitarną, kanalizację deszczową, zaopatrzenie w gaz, telekomunikację) wnioskowanej inwestycji (o ile jest wystarczające dla zamierzenia budowlanego) należy projektować zgodnie z warunkami określonymi przez dysponentów poszczególnych czynników.
- 7.3. Zabezpieczenie kolidującego z projektowaną inwestycją uzbrojenia technicznego rozwiązań na warunkach i w uzgodnieniu z zarządzającymi poszczególnymi sieciami. Ewentualna przebudowa uzbrojenia technicznego wymaga uzyskania decyzji o ustaleniu warunków zabudowy i zagospodarowania terenu oraz uzgodnienia z Zespołem Uzgadniania Dokumentacji Projektowej Miasta Lublin.
- 7.4. Urządzenia budowlane związane z projektowanym obiektem budowlanym (np. szamba, oczyszczalnie ścieków, place postojowe itd.) należy projektować przy uwzględnieniu wymogów zawartych w § 7 ust. 1 Rozporządzenia Ministra Transportu i Gospodarki Morskiej z dnia 02 marca 1999 r., w sprawie warunków technicznych, jakim powinny odpowiadać drogi publiczne i ich usytuowanie (Dz. U. 1999 r., Nr 43, poz. 430).

8. Wymagania dotyczące ochrony interesów osób trzecich:

Obiekt budowlany wraz ze związanymi z nim urządzeniami budowlanymi należy, biorąc pod uwagę przewidywany okres użytkowania, projektować i budować w sposób określony w przepisach, w tym techniczno-budowlanych oraz zgodnie z zasadami wiedzy technicznej, zapewniając poszanowanie uzasadnionych interesów osób trzecich, w tym :

- zapewnienie dostępu do drogi publicznej
- zabezpieczenie możliwości korzystania z wody, kanalizacji, energii elektrycznej i ciepłej oraz ze środków łączności
- zapewnienie dostępu światła dziennego do pomieszczeń przeznaczonych na pobyt ludzi
- określenie warunków ochrony przed uciążliwościami powodowanymi przez hałas, wibracje, zakłócenia elektryczne i promieniowanie
- zapewnienie warunków ochrony przed zanieczyszczeniem powietrza, wody i gleby.

9. Informacje dodatkowe.

- 9.1. Decyzja niniejsza (zgodnie z art. 65 ust. 1 ustawy o planowaniu i zagospodarowaniu przestrzennym) wygasa jeżeli inny wnioskodawca uzyskał pozwolenie na budowę lub jeśli dla tego terenu uchwalono plan miejscowy, którego ustalenia są inne niż w wydanej decyzji.
- 9.2. Warunki zagospodarowania terenu ustalone w decyzji wiążą organ wydający decyzję o pozwoleniu na budowę (art. 55 cyt. wyżej ustawy).

- 9.3. Dla terenu objętego niniejszą decyzją może być wydana decyzja o lokalizacji inwestycji celu publicznego innym wnioskodawcom. W przedmiotowej sprawie decyzja *nie została wydana*
- 9.4. Decyzja ta nie rodzi praw do terenu oraz nie narusza prawa własności i uprawnień osób trzecich.**
- 9.5. Wnioskodawcy, który nie uzyskał prawa do terenu, nie przysługuje roszczenie o zwrot nakładów poniesionych w związku z otrzymaną decyzją o lokalizacji inwestycji celu publicznego.
- 9.6. Decyzja niniejsza nie upoważnia do rozpoczęcia robót budowlanych. Roboty te mogą być prowadzone po wydaniu decyzji ostatecznej o pozwoleniu na budowę.
- 9.7. O pozwolenie na budowę można wystąpić do Wydziału Architektury, Budownictwa i Urbanistyki Urzędu Miasta Lublin gdy decyzja stanie się ostateczna.

10. Warunki wynikające z przeprowadzonych uzgodnień.

W toku postępowania administracyjnego dokonano następujących uzgodnień z :

- Wydziałem Dróg i Mostów UM Lublin, pismem znak: DM.UD.II.5544-389/09 z dnia 22.07.2009 r.
- bez uwag

Integralną częścią niniejszej decyzji są niżej wymienione **załączniki** i pozostają do wglądu w aktach sprawy w Wydziale Architektury, Budownictwa i Urbanistyki Urzędu Miasta Lublin:

1. załącznik graficzny z liniami rozgraniczającymi teren inwestycji
2. wyniki analizy - część tekstowa
3. wyniki analizy - część graficzna

Projekt decyzji sporządziła: mgr inż. arch. Dagmara Plewik,
Lubelska Okręgowa Izba Architektów nr LB 0180

UZASADNIENIE

Inwestor wniósł o ustalenie lokalizacji inwestycji celu publicznego dla zamierzenia inwestycyjnego polegającego na realizacji budynku szkieletu z szatnią oraz realizacji ciągu pieszego na działkach nr 3/2, 4 położonych przy ul. Lwowskiej (i ul. W. Orlika – Ruckemana) w Lublinie.

Zgodnie z art. 50 ust.1 ustawy z dnia 27 marca 2003 r. o planowaniu i zagospodarowaniu przestrzennym (Dz. U. 2003 r., Nr 80, poz. 717 ze zm.) w przypadku braku planu miejscowego, inwestycja celu publicznego lokalizacja jest w drodze decyzji o lokalizacji inwestycji celu publicznego.

Przeprowadzona w oparciu o art. 53 ust.3 analiza warunków i zasad zagospodarowania terenu oraz jego zabudowy, wynikających z przepisów odrębnych oraz stanu faktycznego i prawnego terenu, na którym przewiduje się realizację inwestycji, wykazała możliwość realizacji planowanego zamierzenia zgodnie z warunkami określonymi w niniejszej decyzji

Na podstawie przeprowadzonego postępowania administracyjnego stwierdzono, że przedmiotowe zamierzenie inwestycyjne jest zgodne z wymogami wynikającymi z przepisów odrębnych i warunkami wynikającymi z przeprowadzonych uzgodnień, nie narusza interesów osób trzecich oraz spełnia wymagania inwestora zawarte we wniosku.

W toku przeprowadzonego postępowania administracyjnego stronom zapewniono czynny w nim udział.

Wobec powyższego orzeczono jak w sentencji.

Od niniejszej decyzji służy stronom prawo wniesienia odwołania do Samorządowego Kolegium Odwoławczego w Lublinie, ul. Tomasza Zana 38 c za moim pośrednictwem, w terminie 14 dni od daty jej doręczenia. Odwołanie zgodnie z art. 53 ust.6 winno zawierać zarzuty odnoszące się do decyzji, określać istotę i zakres żądania będącego podmiotem odwołania oraz wskazywać dowody uzasadniające to żądanie.

Z up. Prezydenta Miasta Lublin

mgr inż. arch. Jacek Gurbiel
DYREKTOR
Wydziału Architektury, Budownictwa i Urbanistyki



Otrzymują :

1. Wydział Remontów Budyneków UM Lublin w/m
2. właściciele i użytkownicy wieczysti nieruchomości, których dotyczy inwestycja (zgodnie z wydrukiem z ewidencji gruntów)
3. a/a

Do wiadomości :

1. Wydział Dróg i Mostów w/m.
2. Pracownia Urbanistyczna w/m

M.W.

mgr Marcin Walasek

NIE PODLEGA OPŁACIE SKARBOWEJ

W ZWIĄZKU RI 2 PE 3

ABU.LA.I.5.7331 - 1108/09



Lublin, 2009 - 07 - 27

OBWIESZCZENIE

Na podstawie art. 49 ustawy Kodeks postępowania administracyjnego (tekst jednolity Dz. U. 2000 r., Nr 98, poz.1071 z późniejszymi zmianami) oraz art. 53 ust.1 ustawy o planowaniu i zagospodarowaniu przestrzennym (Dz. U. 2003 r., Nr 80, poz. 717) **Wydział Architektury, Budownictwa i Urbanistyki Urzędu Miasta Lublin** niniejszym zawiadamia się, że

w dniu 27.07.2009 r. została wydana decyzja znak: ABU.LA.I.5.7331 - 1108/09

na wniosek : **Wydziału Remontów Budynków UM Lublin**

w sprawie ustalenia lokalizacji inwestycji celu publicznego

polegającej na realizacji budynku szaletu z szatnią, dla obsługi urządzeń rekreacyjno – sportowych oraz realizacji urządzeń terenowych z obiektami małej architektury i infrastruktury technicznej, na działkach nr 3/2, 4 położonych w Lublinie przy ul. Lwowskiej (W. Orlika – Ruckemana)

W związku z powyższym informuje się, że, **strony** postępowania mogą zapoznać się z treścią decyzji oraz materiałami dowodowymi zgromadzonym w przedmiotowej sprawie, w **Wydziale Architektury, Budownictwa i Urbanistyki Urzędu Miasta Lublin**, ul. Wieniawska 14, w pokoju nr 1014, piętro X, tel. 081 466-22-53 w godzinach pracy urzędu, tj. w godz.7.30 –15.30.

Z up. Prezydenta Miasta Lublin
mgr inż. arch. Jacek Gurbiel
DIREKTOR
Wydziału Architektury, Budownictwa i Urbanistyki

Pouczenie:

Wyciąg z ustawy Kodeks postępowania administracyjnego (tekst jednolity Dz. U. 2000r., Nr 98, poz.1071 ze zm.)

Art.32 **Strona** może działać przez pełnomocnika przez pełnomocnika, chyba że charakter czynności wymaga jej osobistego działania.

Art.32. § 1. **Pełnomocnikiem strony** może być osoba fizyczna posiadająca zdolność do czynności prawnych.

§ 2. Pełnomocnictwo powinno być udzielone na piśmie lub zgłoszone do protokołu.

§ 3. Pełnomocnik dołącza do akt oryginał lub urzędowo poświadczony odpis pełnomocnictwa. Adwokat lub radca prawny oraz rzecznik patentowy może sam uwierzytelnić odpis udzielonego mu pełnomocnictwa.

§ 4. W sprawach mniejszej wagi organ administracji publicznej może nie żądać pełnomocnictwa, jeśli pełnomocnikiem jest członek najbliższej rodziny lub domownik strony, a nie ma wątpliwości co do istnienia i zakresu upoważnienia do występowania w imieniu strony.

Art.41. § 1. W toku postępowania **strony oraz ich przedstawiciele i pełnomocnicy** mają obowiązek zawiadomić organ administracji publicznej o każdej zmianie swego adresu.

§ 2. W razie zaniedbania obowiązku określonego w § 1 doręczenie pisma pod dotychczasowym adresem ma skutek prawny.

Art.73 §1. W każdym stadium postępowania organ administracji publicznej obowiązany jest umożliwić **stronie** przeglądanie akt sprawy oraz sporządzanie z nich notatek i odpisów.

§ 2. **Strona** może żądać uwierzytelniania sporządzonych przez siebie odpisów z akt sprawy lub wydania jej z akt sprawy uwierzytelnionych odpisów, o ile jest to uzasadnione ważnym interesem strony.

M.W.



PRACOWNICZA SPÓŁDZIELNIA MIESZKANIOWA „KOLEJARZ”

Administracja Osiedla „Kalinowszczyzna”

ul. Kalinowszczyzna 46 20-129 Lublin

TEL. +81 +747-33-43; +81 +747-63-56

E-mail: psm@kolejarz.lublin.pl

www.kolejarz.lublin.pl

L.dz. EB - 848 /2009

Lublin dn. 2009-10-16

Urząd Miasta Lublin
Wydział Remontów Budynków
Pl. Litewski 1
20-080 Lublin

W odpowiedzi na Państwa pismo w sprawie wykonania przyłączy: wodociągowego i energetycznego według załączonej trasy, do budowy boisk w wąwozie, przy ul. Lwowskiej w Lublinie informujemy, że wyrażamy zgodę na powyższe po spełnieniu niżej wymienionych warunków:

- Cały proces remontu sieci należy przeprowadzić zgodnie z obowiązującym Prawem budowlanym (Dz. U. z 07.07.1994r. Nr 89 poz. 414 z późniejszymi zmianami).
- Budowa przyłącza wodociągowego i energetycznego do boiska przy ul. Lwowskiej przebiegająca po terenie naszych działek, zostanie wykonana zgodnie z warunkami budowy zawartymi w Dokumentacji Technicznej.
- Protokolarne przejęcie budowy przed rozpoczęciem robót z określeniem harmonogramu i sposobu realizacji.
- Roboty instalacyjne nie doprowadzą do żadnych istotnych zmian w otoczeniu budynku.
- W przypadku kolizji z zielenią (drzewa, krzewy), Inwestor dokona niezbędnych uzgodnień z UM MiOŚ w Lublinie.
- Miejsca prowadzenia robót zostaną doprowadzone do stanu pierwotnego i zgłoszone po wykonaniu do Administracji celem protokolarnego odbioru technicznego.
- Inwestor udziela 36 miesięcy gwarancji na w/w prace.
- Inwestor ponosi pełną odpowiedzialność z tytułu uszkodzeń bądź innych wynikłych w czasie prowadzonych robót.
- Koszt budowy w/w instalacji w całości ponosi Urząd Miasta Lublin Pl. Litewski 1, 20-080 Lublin.

Otrzymują:

1. Adresat.
2. A / A .

Pełnomocnik Zarządu
Kierownik Administracji
Osiedle "KALINOWSZCZYŻNA"
Licencja nr 5472

inż. Edward Waryszak

Lublin, dnia 29 .09.2009 r.

ZUDP Nr 1105 /2009

O P I N I A

dotycząca uzgodnienia dokumentacji projektowej obiektu Lublin – ul. Andersa Lwowska,

Zleceniodawca : Zakład Projektowania Nadzoru i Wykonawstwa Budowlanego E.

Józefczuk 20-843 Lublin ul. Koncertowa 7/45

Data wpływu zlecenia : 10.09.2009 r.

Stadium opracowania : projekt trasy

Nazwa jednostki projektowej (projektant) : Zakład Projektowania Nadzoru i

Wykonawstwa Budowlanego

Inwestor : Gmina Miasto Lublin

Na podstawie art. 28 ust. 1 ustawy z dnia 17 maja 1989 roku – Prawo geodezyjne i kartograficzne (Dz. U. Nr 100, poz. 1086 z późniejszymi zmianami), oraz rozporządzenia Ministra Rozwoju Regionalnego i Budownictwa z dnia 2 kwietnia 2001 roku (Dz. U. Nr 38 poz. 455) w sprawie geodezyjnej ewidencji sieci uzbrojenia terenu oraz zespołów uzgadniania dokumentacji projektowej.

Zespół Uzgadniania Dokumentacji Projektowej Miasta Lublin na posiedzeniu w dniu 11.09.2009 i 25.09.2009 r. **uzgodnił** lokalizację przyłączy: wodociągowego, kanalizacji sanitarnej, energetycznego NN zasilającego do projektowanego budynku oraz oświetlenia terenu projektowanego boiska przy ul. Andersa, Lwowska, Okrzei, Ruckemana w Lublinie.

Uwagi i zalecenia :

1. Uzgodnione usytuowanie sieci uzbrojenia terenu podlega wytyczeniu i geodezyjnej inwentaryzacji powykonawczej przez jednostki uprawnione do wykonywania prac geodezyjnych.
2. W rejonie istniejących punktów osnowy geodezyjnej wykopy należy prowadzić ręcznie. W wypadku naruszenia, uszkodzenia lub zniszczenia punktów inwestor na własny koszt zleci ich odtworzenie jednostce wykonawstwa geodezyjnego.
3. W przypadku braku inwentaryzacji sieci na mapach i braku informacji branżowych o ich przebiegu za ewentualne uszkodzenia sieci w trakcie prac ziemnych odpowiedzialność ponosi zarządzający daną siecią.

4. Projekt budowlany pod względem branżowym należy uzgodnić z MPWiK w Lublinie.
5. Przed przystąpieniem do realizacji w terenie uzgodnionych obiektów budowlanych należy dokonać stosownego zgłoszenia lub uzyskać wymagane prawem pozwolenie na budowę z Urzędu Miasta Lublin.
6. W projekcie budowlanym należy przewidzieć wykonanie zbliżeń i skrzyżowań z innymi urządzeniami zgodnie z obowiązującymi przepisami i normami technicznymi.
7. Na 7 dni przed rozpoczęciem robót wykonawca zobowiązany jest do pisemnego powiadomienia o terminie rozpoczęcia i sposobie wykonywania robót wszystkich użytkowników urządzeń podziemnych.
8. Roboty ziemne w rejonie istniejących urządzeń podziemnych należy wykonywać ręcznie.
9. W miejscach skrzyżowań z istniejącymi kablami energetycznymi kable zabezpieczyć rurami osłonowymi zgodnie z PN 76/E-05125. Zabezpieczenie podlega odbiorowi przez ZE Lublin-Miasto.
10. W miejscach skrzyżowania z istniejącą kanalizacją telefoniczną TP przejście wykonać zgodnie z normą ZN-96 TPSA-004. Miejsca skrzyżowań podlegają odbiorowi przed zakryciem przez Pion Sieci TP OT Lublin tel. 718 14 40.
11. W razie prowadzenia robót ziemnych w bezpośrednim sąsiedztwie urządzeń elektroenergetycznych należy określić bezpieczną odległość (w pionie i w poziomie), w jakiej mogą być wykonywane te roboty i zapewnić nad nimi fachowy nadzór techniczny.
12. Rzeczywiste rzędne wysokościowe podziemnych urządzeń elektroenergetycznych mogą różnić się od wartości określonych w normach, przepisach i dokumentacji geodezyjnej.
13. Uzgodnienie usytuowania projektowanych sieci uzbrojenia terenu zachowuje ważność przez okres 3 lat od dnia wydania opinii. Uzgodnienie traci ważność w przypadkach określonych w § 13 ust. 2 rozporządzenia Ministra Rozwoju Regionalnego i Budownictwa z dnia 2 kwietnia 2001 r. w sprawie geodezyjnej ewidencji sieci uzbrojenia terenu oraz zespołów uzgadniania dokumentacji projektowej (Dz. U. Nr 38 poz. 455).
14. W razie niezgodności zrealizowanej sieci uzbrojenia terenu z uzgodnionym projektem inwestor zobowiązany jest do niezwłocznego przedłożenia mapy z wynikami inwentaryzacji organowi nadzoru budowlanego.

Z up. PREZYDENTA MIASTA
mgr Joanna Werykowska
Kierownik Referatu
ds. koordynacji i dokumentacji projektowej

05.

ANEKS nr 1 do UMOWY Nr 338446 z dnia 13.05.2009.
o przyłączenie do sieci elektroenergetycznej **PGE Dystrybucja LUBZEL Sp. z o.o.**
boiska sportowego w miejscowości Lublin ul. Lwowska / ul. Wołyńska gm. Lublin

zawarty dnia 26.08.2009 w *Lublinie* pomiędzy **PGE DYSTRYBUCJA LUBZEL Spółka z o.o.**
20-340 Lublin, ul. Garbarska 21A, NIP 701-00-49-218, zarejestrowaną w Krajowym Rejestrze Sądowym
pod nr 0000269891, kapitał zakładowy 1 571 239 500,00 PLN wpłacony w całości, reprezentowaną w niniejszej
umowie przez:

KRZYSZTOFA KLEMPKĘ – Kierownika ds. Technicznych
zwaną dalej **PGE Dystrybucja LUBZEL Sp. z o.o.**

a **GINĄ LUBLIN** z siedzibą w **Lublinie PL. Łokietka 1**
reprezentowaną przez :

1. **ELŻBIETĘ KOŁODZIEJ - WNUK - Zastępcę Prezydenta Miasta Lublin**

2. **TADEUSZA DZIUBĘ - Dyrektora Wydziału RB**

zwaną dalej **Podmiotem Przyłączanym**.

Strony ustalają, co następuje:

1. W §1 pkt.1 wielkość mocy przyłączeniowej ulega zmianie z **5,00 kW** na **22 kW**.
2. §4 pkt.2 wysokość drugiej części opłaty za przyłączenie wg kalkulacji wstępnej wynosi **2867,60 zł** (słownie: dwa tysiące osiemset sześćdziesiąt siedem zł sześćdziesiąt gr).
3. W załączniku nr 1 do umowy (Warunki przyłączenia nr **43207; 284/ZE1/2009** z dn. 21.04.2009) wielkość mocy przyłączeniowej określonej w pkt.3 ulega zmianie na **22 kW**.
4. W pkt. 3.4. wielkość zabezpieczenia przedlicznikowego ulega zmianie na **40 A**.
5. **Pkt. 4.1. otrzymuje brzmienie:** „Zastosować bezpośredni układ pomiarowy energii elektrycznej na napięciu 0,4 kV spełniający poniższe wymogi:”

Pozostałe postanowienia umowy pozostają bez zmian.

Aneks sporządzono w trzech jednobrzmiących egzemplarzach, z których jeden egzemplarz otrzymuje **Podmiot Przyłączany**, dwa egzemplarze **PGE DYSTRYBUCJA LUBZEL Spółka z o.o.**

Podpisy:

KIEROWNIK ds. TECHNICZNYCH

inż. Krzysztof Klempka

.....
PGE DYSTRYBUCJA LUBZEL Spółka z o.o.

Zastępca Prezydenta Miasta Lublin

.....
Elżbieta Kołodziej Wnuk

Podmiot Przyłączany

54P

DYREKTOR
Wydziału Remontów Budynków
inż. Tadeusz Dziuba



Miejskie Przedsiębiorstwo Wodociągów i Kanalizacji w Lublinie Sp. z o.o.

al. J. Piłsudskiego 15, 20-407 Lublin

www.mpwik.lublin.pl

Sekretariat
tel. 081 532 37 56
fax 081 532 19 10

Centrala
tel. 081 532 42 81

**Biuro
Obsługi Klienta**
al. J. Piłsudskiego 15
20-407 Lublin
tel./fax 081 532 01 80

Pogotowie Wod.-Kan.
tel. 081 534 19 94
tel. 994


Baza Zemborzycza
ul. Zemborzycza 114a
445 Lublin
tel. 081 744 36 41
fax 081 744 32 80

**Oczyszczalnia
Ścieków "Hajdów"**
ul. Łągiewnicka 5
20-228 Lublin
tel. 081 746 01 01
fax 081 746 03 33

**Centralne
Laboratorium**
ul. Zawilcowa 10
20-245 Lublin
tel. 081 746 03 24
fax 081 746 30 83

TRK/5004-322-1/2009

25.08.2009



Urząd Miasta Lublin
Wydział Remontów Budynków
Plac Litewski 1
20-080 Lublin

Dotyczy: **rozszerzenia warunków technicznych wod. - kan. dla projektowanego zaplecza sportowego boiska na działce nr 3/2 przy ul. Wołyńskiej / Lwowskiej.**

Odpowiadając na wystąpienie w sprawie jw. uprzejmie informujemy, że rozszerzamy warunki techniczne TRK/5004-322/2009 z dnia 11.05.2009r. o możliwość zasilenia projektowanego zaplecza sportowego w wodę z sieci wodociągowej $\phi 200$ mm (zaznaczonej kolorem niebieskim) w warunkach dostępności terenowej. Dostępność wykazać w projekcie przedkładanym do uzgodnienia.

Wodomierz w takim przypadku należy lokalizować w studni wodomierzowej usytuowanej poza pasem drogowym i parkingiem, w odległości 1-2m od krawężnika.

W sprawach dotyczących warunków technicznych można kontaktować się z Działem Programowania i Rozwoju MPWiK Sp. z o. o. Lublin, al. Piłsudskiego 15, budynek B, pokój nr 224 (tel. 081-532-42-81 wew. 209).

Otrzymują:

1. Adresat+zał. graf.
2. a/a

PROKURENT
Dyrektor Eksploatacji
mgr inż. Andrzej Kozak

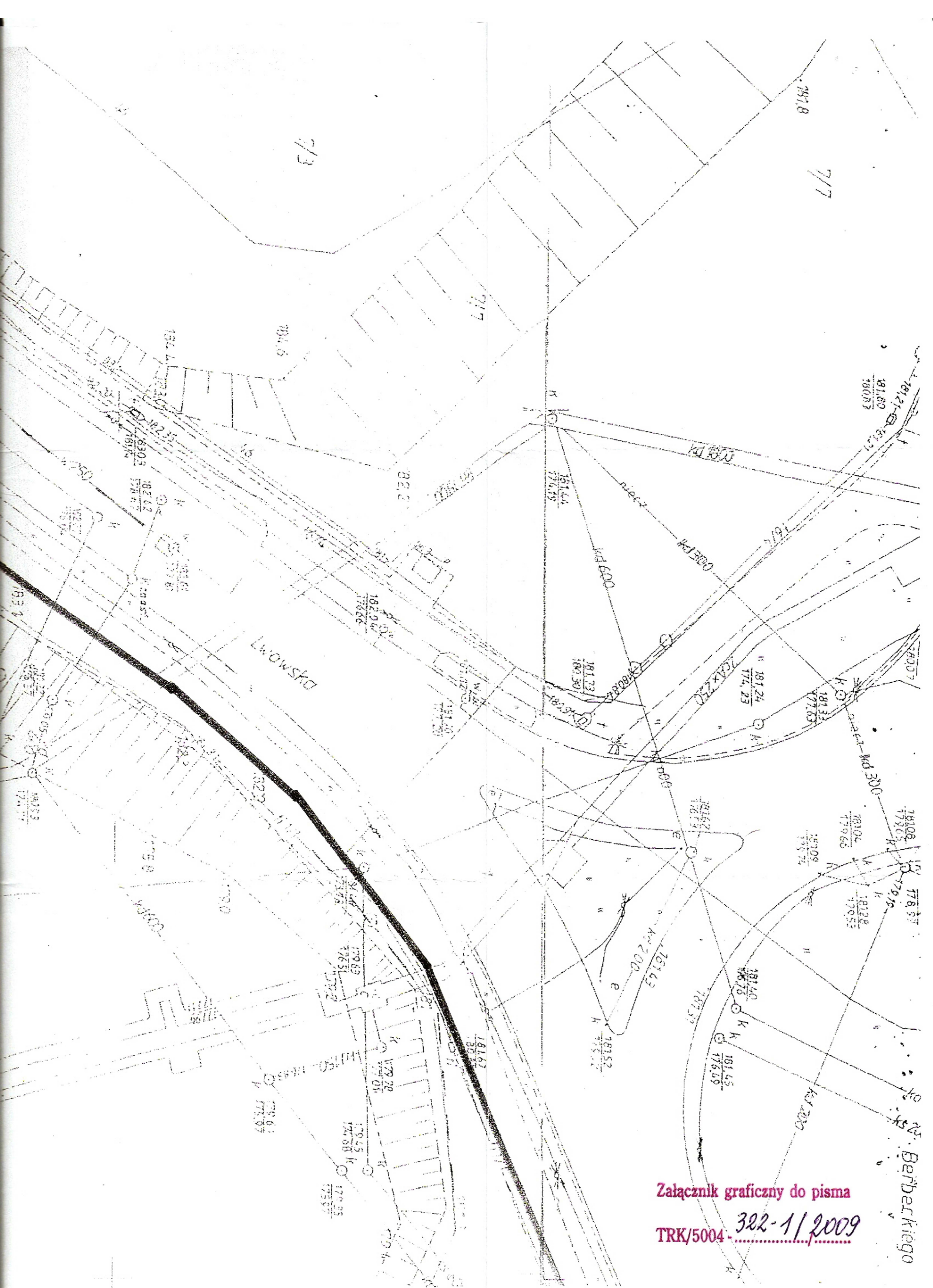


AB 383

kapitał zakładowy, stan na dzień 08.04.2009 r.: 247.245.000,00 PLN

KRS 0000017728, SR LUBLIN - XI W-I Gosp. KRS
NIP 712-015-02-95
REGON 430981982

Bank Handlowy w Warszawie S.A. 41 1030 1191 0000 0000 0482 3201
BOŚ S.A. O/Lublin 65 1540 1144 2001 6400 1980 0001



Załącznik graficzny do pisma

TRK/5004-322-1/2009

ul. Berbeckiego