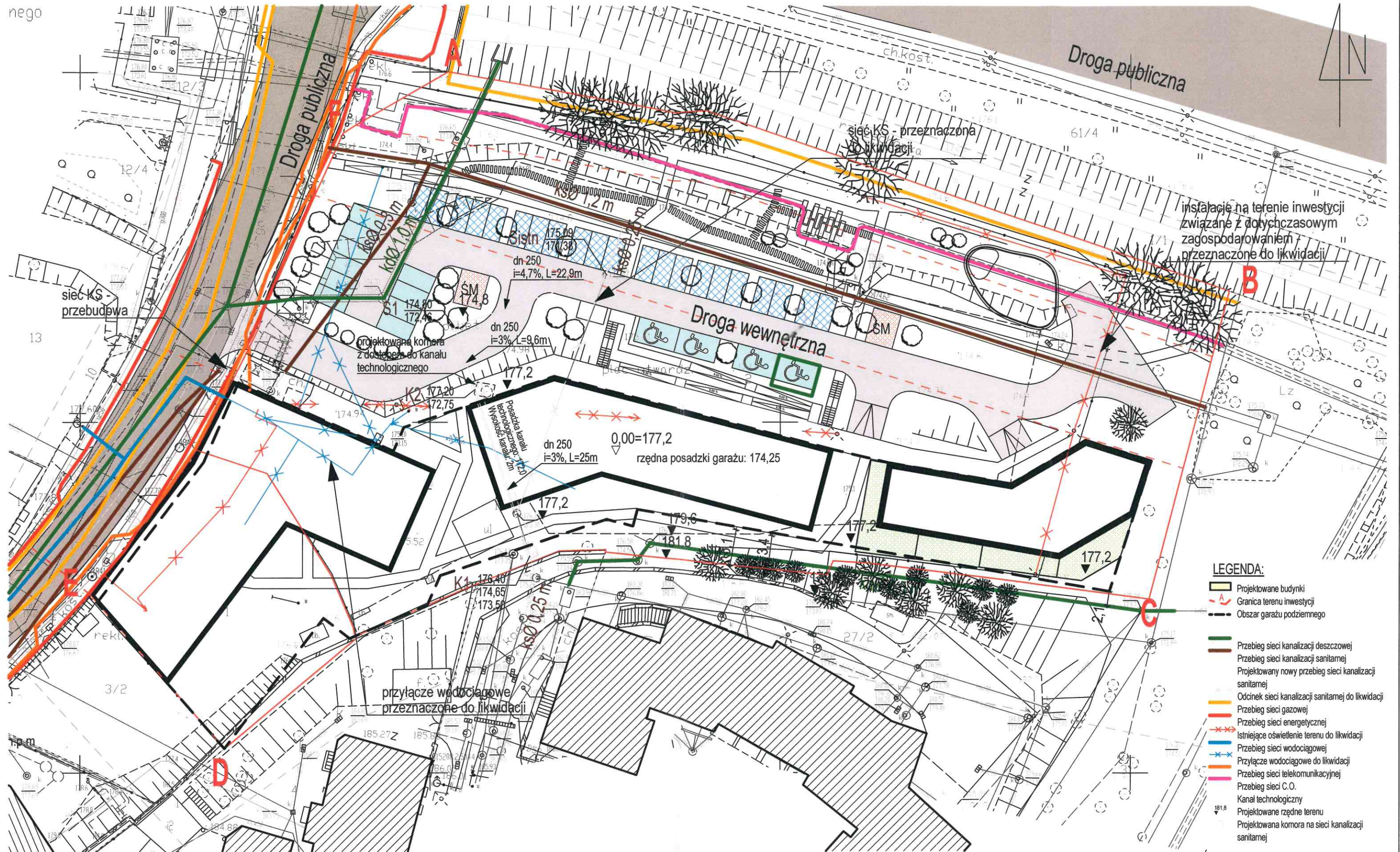
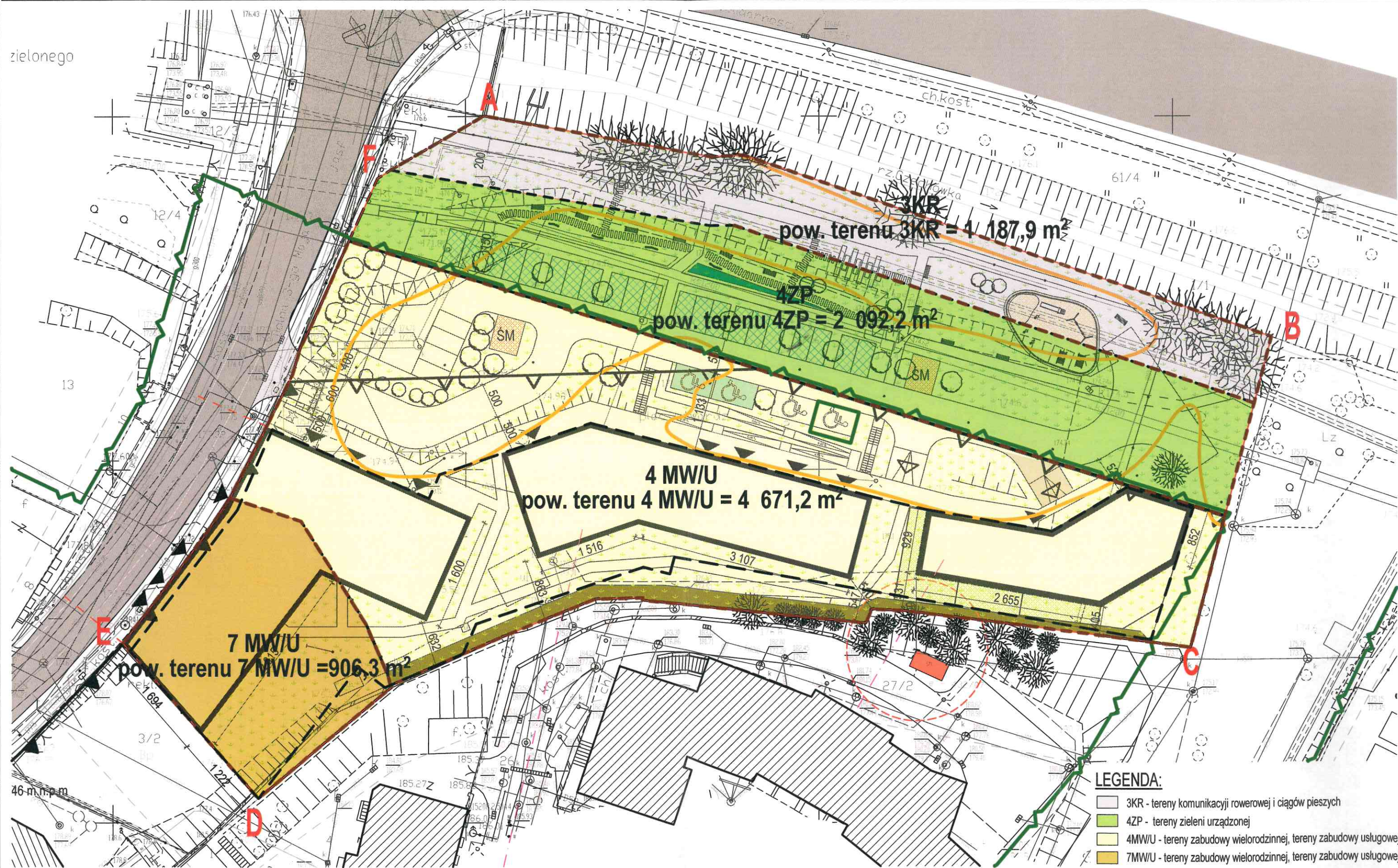


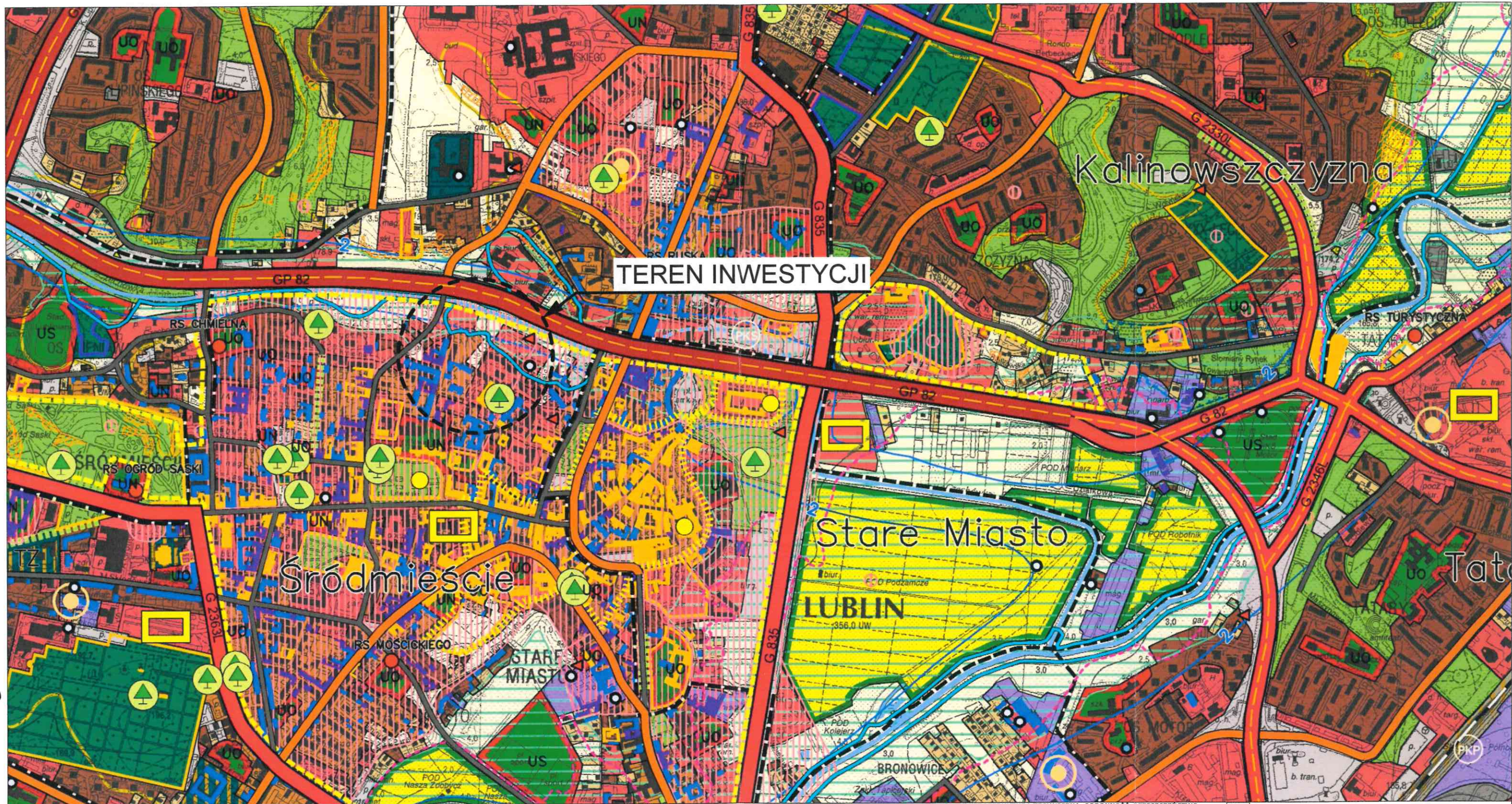
**LEGENDA:**

- budynki projektowane
- budynki istniejące
- parking podziemny
- miejsca parkingowe utwardzone
- miejsca parkingowe z geokraty
- wejścia do budynków
- wjazdy do garażu podziemnego
- projektowana droga wewnętrzna
- projektowane ciągi piesze
- skarpy istniejące
- skarpy projektowane
- projektowane ogródki przy lokalach mieszkalnych
- projektowana ścieżka rowerowa
- granica terenu inwestycji
- nieprzekraczalna linia zabudowy wg MPZP
- obowiązująca linia zabudowy wg MPZP
- obszar szczególnego zagrożenia powodzią wg MPZP
- granica ESOCH wg MPZP
- drzewa istniejące
- drzewa projektowane
- podziemny, szczelny zbiornik retencyjny wód deszczowych do podlewania zieleni









OZNACZENIA:	ŚRODOWISKO PRZYRODNICZE	ŚRODOWISKO KULTUROWE	STRUKTURA TERENU - OSADNICTWO	STRUKTURA TERENU - KOMUNIKACJA	INFRASTRUKTURA TECHNICZNA, OBRONNOŚĆ, BEZPIECZEŃSTWO PUBLICZNE
<ul style="list-style-type: none"> <li>GRANICA OPRACOWANIA - GRANICE ADMINISTRACJI MIASTA</li> <li>GRANICE ADMINISTRACYJNE DZIELNIC</li> </ul>	<ul style="list-style-type: none"> <li>RZĘKI, CIĘKI, ZBIORNIKI WODY OTWARTE</li> <li>ŁĄKI</li> <li>LASY</li> <li>LASY OCHRONNE</li> <li>WYDNY ŚRODOLĘSIE WSKAZANE DO OCHRONY</li> <li>TERENY O SPADKACH POWYŻEJ 15%</li> <li>DOLINY RZECZNE</li> <li>SUCHE DOLINY</li> <li>POMNIKI PRZYRODY</li> <li>REZERWAT PRZYRODY</li> <li>OGROD BOTANICZNY</li> </ul>	<ul style="list-style-type: none"> <li>GRANICE HISTORYCZNEGO ZESPÓŁU URBANISTYCZNO ARCHITECTONICZNEGO MIASTA LUBLIN - FORMALNA HISTORIA PAŃSTWA POLSKIEGO</li> <li>GRANICE POMNIKA ZAGŁADY / GRANICE STREPY OCHRONNEJ POMNIKA ZAGŁADY</li> <li>OBSZARY W GMINNEJ EVIDENCJI ZABYTKÓW, W REJ. ZABYTKÓW WOI. LUBELSKIEGO</li> <li>OBIEKTY W GMINNEJ EVIDENCJI ZABYTKÓW, W REJ. ZABYTKÓW WOI. LUBELSKIEGO</li> <li>OBIEKTY W GMINNEJ EVIDENCJI ZABYTKÓW, W WOD. EVIDENCJI ZABYTKÓW</li> <li>OBSZARY I OBIEKTY W GMINNEJ EVIDENCJI ZABYTKÓW (NIE UJĘTE W REJESTRZE ORAZ WIDIEWODZNEJ EVIDENCJI ZABYTKÓW)</li> <li>STANOWISKA ARCHEOLOGICZNE</li> <li>OBIEKTY WPISANE NA LISTĘ DZIEDZICTWA EUROPEJSKIEGO</li> </ul>	<ul style="list-style-type: none"> <li>TERENY ZABUDOWY ŚRÓDMIEJSKIEJ / CIĄGI ZE SKLEPAŃ PRZYLIČNYMI</li> <li>TERENY ZABUDOWY WIELORODZINNEJ</li> <li>TERENY ZABUDOWY JEDNORODZINNEJ</li> <li>TERENY ZABUDOWY ZAGRODOWEJ</li> <li>TERENY OBIEKTÓW HANDELOWYCH WIELKOPOWIERZCHNIOWYCH - REJONY LOKALIZACJI</li> <li>TERENY USŁUG SPORTU I REKREACJI</li> <li>TERENY USŁUG OŚWIATY (UO) / NAUKI (UN)</li> <li>TERENY USŁUG. HANDEL, RZEMIOSŁO, ADMINISTRACJA, KULTURA</li> <li>TERENY PRZEŃYSŁOWE, BAZY, SKŁADY, MAGAZYN</li> <li>TERENY INFRASTRUKTURY</li> <li>PARKI (W TYM ZESPÓŁY DWORSKO - PARKOWE), ZIELEŃCIE, SKIERY (o powierzchni powyżej 0,5 ha)</li> <li>CHEŁTAŻE</li> <li>OGRODY DZIAŁKOWE</li> </ul>	<ul style="list-style-type: none"> <li>PRZESTRZENIE OTWARTE - ROLNICZE, WYPOCZYWKOWE, NIEUŻYTKI, ZIELEN NIEURZĄDZONA</li> <li>ISTNIEJĄCE ALEJE Z NAJCENNIERZYM DRZEWOSTANEM</li> <li>SPECJALNA STREFA EKONOMICZNA</li> <li>DROGI EKSPRESOWE</li> <li>DROGI GŁÓWNE RUCHU PRZYPISZESZNEGO</li> <li>DROGI GŁÓWNE</li> <li>DROGI ZBIORCZE</li> <li>DROGI LOKALNE</li> <li>TERENY OBSŁUGI KOMUNIKACJI SAMOCHODOWEJ (DWORCE, PRzystanki, PARKINGI I INNE O FUNKCJACH ZWIĄZANYCH Z OBSŁUGĄ KOMUNIKACJI)</li> <li>DWORCE (AUTOBUSOWE/KOLEJOWE)</li> <li>TERENY KOLEJOWE</li> <li>TEREN LOTNISKA</li> <li>POWIERZCHNIE OGRANICZAJĄCE WYSOKOŚĆ ZABUDOWY I OBIEKTÓW NATURALNYCH W REJONIE LOTNISKA</li> </ul>	<ul style="list-style-type: none"> <li>GAZOCIĄGI WYSOKOPRĘŻNE</li> <li>GAZOCIĄGI KOPALNIANE WYSOKOPRĘŻNE</li> <li>OBIEKTY, KTÓRE MOGĄ SPÓWODOWAĆ NADWYŻCZAJĄCE ZAGROZENIE DLA ŚRODOWISKA, W TYM ZAKŁADY PRACY SZCZEGÓLNE NIEBEZPIECZNE POD WIDZIELKĄ POŻAROWĄ I WYBUCHOWĄ</li> <li>OTWORY WIERTNICZE (ODWIERTY)</li> <li>TRASY PRZEWOZU MATERIAŁÓW NIEBEZPIECZNYCH</li> <li>OBSEAM SZCZEGÓLNEGO ZAGROZENIA POWODZIĄ</li> <li>ZASIEG FALI AWARYJNEJ</li> <li>TERENY ZAKNIEŻE I ICH STREPY OCHRONNE</li> <li>TERENY SPECJALNE (OBRONNOŚCI, BEZPIECZEŃSTWA PUBLICZNEGO)</li> <li>UJĘCIA WODY (KOMUNALNE, KOMUNALNE NIECZYSTE, INNE)</li> <li>STACJE WODOCIĄGOWE</li> <li>POPIWNIĘ STREFOWE</li> <li>ZBIORNIKI WYWODNAWCZE</li> <li>OCZYSZCZALNIE ŚCIEKÓW KOMUNALNYCH</li> <li>POPIWNIĘ ŚCIEKÓW KOMUNALNYCH</li> <li>GŁÓWNA STACJA ZASILANIA (GSZ)</li> <li>GŁÓWNY PUNKT ZASILANIA (GPZ)</li> <li>ROZDZIELNIE ŚCIEKOWE</li> <li>LINIE NAPOWIETRZNE WYSOKIEGO NAPIĘCIA 400kV</li> <li>LINIE NAPOWIETRZNE WYSOKIEGO NAPIĘCIA 220 kV</li> <li>LINIE NAPOWIETRZNE WYSOKIEGO NAPIĘCIA 110 kV</li> <li>ELEKTROCIĘPLOWNIE</li> <li>STACJE REDUKCYJNE GAZU (I-go stopnia / II-go stopnia)</li> </ul>



