





Podstawą jest zapisany w projekcie z pracami materiału
z planu zagospodarowania przestrzennego
PRZYZYCIENIA MIASTA LUBLIN
Pracowni Geodezyjnej i Kartograficznej
M. Stankiewicz
P.O. 663
Lublin, dn. 2019-06-24
Stankiewicz Mikołaj-Artenik
Instytut Wydawniczy Geodezji

- LEGENDA
-  GRANICA TERENU INWESTYCJI MIESZKANIOWEJ
 -  GRANICA TERENU INWESTYCJI TOWARZYSZĄCEJ I
 -  GRANICA TERENU NA KÓRY INWESTYCJA ODDZIAŁYWIJE
 -  GRANICA TERENU INWESTYCJI TOWARZYSZĄCEJ II

