


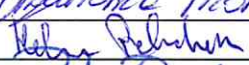
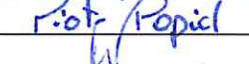
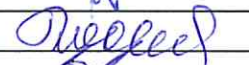







**SPIS INWENTARYZACYJNY  
 NIERUCHOMOŚCI, PRZEDSIĘBIORSTW, ZAKŁADÓW  
 I INNYCH JEDNOSTEK**

**SPIS NR 208**

Komisja inwentaryzacyjna	
Nazwisko i imię	Podpis
Madejek Jan	
Dreher Piotr	
Gawryszczak Piotr	
Jurkowski Zbigniew	
Orzechowska Monika	
Pietraszkiewicz Helena	
Popiel Piotr	
Ryba Mieczysław	
Stadnik Ewa	
Wójtowicz Marek	
Zaczyński Mateusz	

Lp.	Nieruchomość						Przedsiębiorstwo, zakład i inna jednostka organizacyjna							Uwa gi
	numer karty inwentary zacyjnej	oznaczenia		rodzaj użytko- wania	powierzchnia w ha	wartość w zł	nr karty inwen- taryza- cyjnej	nazwa	adres	Wartość w złotych				
		księgi wieczystej	ewidencji gruntów							środki trwałe	przed- mioty nie- trwałe	inne	łączn ie	
1	2	3	4	5	6	7	8	9	10	11	12	13	14	15
1	208 - 1	LU11/00286398/2	<u>obreb 0009.</u> <u>Dziesiąta II</u> ark.5 dz. 83	Tp - grunty przeznaczone pod budowę dróg publicznych lub linii kolejowych	0,0099	346,5								

			<u>Obręb 0026,</u> <u>Rury Brygidkowskie</u>																
2	208 - 2	LU11/00341510/8	ark. 6 dz. 25/1	dr - drogi	0,0091	318,5													
3	208 - 3	LU11/00341510/8	dz. 26/2	B - tereny mieszkaniowe	0,0201	703,5													
4	208 - 4	LU11/00341510/8	dz. 41/1	dr - drogi	0,0066	231,0													
			<u>obręb 0034,</u> <u>Stare Miasto</u>																
5	208 - 5	LU11/00344876/2	ark. 2 dz. 93/10	Bp - zurbanizowane tereny niezabudowane lub w trakcie zabudowy	0,0135	472,5													
6	208 - 6	LU11/00343064/0	ark. 7 dz. 13/2	dr - drogi	0,0195	682,5													
			<u>obręb 0036,</u> <u>Śródmieście</u>																
7	208 - 7	LU11/00290279/3	ark. 5 dz. 73	dr - drogi	0,6483	22690,5													