




LUBLIN 2017
700 LAT
MIASTA

Urząd Miasta Lublin



Wydział Geodezji

ul. Wieniawska 14, 20-071 Lublin, tel.: +48 81 466 2100, fax: +48 81 466 2101
e-mail: geodezja@lublin.eu, ePUAP: /UMLublin/skrytka, www.um.lublin.eu



ISO 9001:2008
FS 583555

GD-GD-I.6825.22.2017

Lublin, dnia 20 listopada 2017 r.

Ogłoszenie Prezydenta Miasta Lublin
o nieruchomościach Skarbu Państwa podlegających komunalizacji
z mocy prawa, opisanych na spisie nr 207.











Działając na podstawie art. 17 ust. 4 i 5 ustawy z dnia 10 maja 1990 r. - Przepisy wprowadzające ustawę o samorządzie terytorialnym i ustawę o pracownikach samorządowych (Dz. U. z 1990 r. Nr 32, poz. 191 ze zmianami), Prezydent Miasta Lublin zawiadamia, że spis inwentaryzacyjny nr 207 nieruchomości Skarbu Państwa podlegających komunalizacji z mocy prawa na mocy przepisów cytowanej wyżej ustawy, wyłożony został do publicznego wglądu na okres 30 dni.

W związku z powyższym w terminie o którym mowa wyżej, osoba której interes prawny dotyczy ustaleń zawartych w spisie inwentaryzacyjnym nieruchomości, może zgłosić zastrzeżenia do Komisji Inwentaryzacyjnej - Wydział Geodezji Urzędu Miasta Lublin, ul. Wieniawska 14, pok. 512.

Załączniki:
- spis nr 207

Z up. PREZYDENTA MIASTA

mgr inż. Andrzej Juchaczek
DYREKTOR
Wydziału Geodezji

Komisja inwentaryzacyjna	
Nazwisko i imię	Podpis
Madejek Jan	
Dreher Piotr	
Gawryszczak Piotr	
Jurkowski Zbigniew	
Orzechowska Monika	
Papiel Piotr	
Ryba Mieczysław	
Stadnik Ewa	
Wójtowicz Marek	
Zaczyński Mateusz	

**SPIS INWENTARYZACYJNY
NIERUCHOMOŚCI, PRZEDSIĘBIORSTW, ZAKŁADÓW
I INNYCH JEDNOSTEK**

SPIS NR 207

Lp.	numer karty inwentaryzacyjnej	oznaczenia			rodzaj użytkowania	powierzchnia w ha	wartość w zł	nr karty inwentaryzacyjnej	nazwa	adres	Wartość w złotych				Uwagi
		księgi wieczystej	evidencji gruntów								średniotrwale	przedmioty nie-trwale	inne	łącznie	
1	2	3	4	5	6	7	8	9	10	11	12	13	14	15	
1	207 - 1	LU11/00127001/1	<u>obreb 0007.</u> <u>Czwartek</u> art. 4 dz. 1/2	dr - droga	0,0053	185,5									
2	207 - 2	LU11/00343666/0	<u>obreb 0021.</u> <u>Osieć dla LSM</u> art. 7 dz. 28	dr - droga	0,3519	12316,5									

3	207 - 3	LU11/00343445/5	<u>obręb 0025.</u> <u>Rury A</u> art. 3 dz. 30/3	Bp - zurbanizowane tereny niezabudowane lub w trakcie zabudowy	0,0031	108,5													
4	207 - 4	LU11/00343445/5	dz. 30/4	Ba - tereny przemysłowe	0,0408	1428,0													
5	207 - 5	LU1S/00021326/1	<u>obręb 0037.</u> <u>Talary</u> art. 7 dz. 20/3	dr - droga	0,0188	658,0													
6	207 - 6	LU11/00340713/4	<u>obręb 0050.</u> <u>Zemborzyce</u> <u>Kościelne III</u> art. 1 dz. 218/1	Tr - tereny różne	0,0100	350,0													