




LUBLIN 2017
700 LAT
MIASTA

Urząd Miasta Lublin



Wydział Geodezji

ul. Wieniawska 14, 20-071 Lublin, tel.: +48 81 466 2100, fax: +48 81 466 2101
e-mail: geodezja@lublin.eu, ePUAP: /UMLublin/skrytka, www.um.lublin.eu



ISO 9001:2008
FS 583555

GD-GD-I.6825.13.2017

Lublin, dnia 22 maja 2017 r.










Ogłoszenie Prezydenta Miasta Lublin
o nieruchomościach Skarbu Państwa podlegających komunalizacji
z mocy prawa, opisanych na spisie nr 205.

Działając na podstawie art. 17 ust. 4 i 5 ustawy z dnia 10 maja 1990 r. - Przepisy wprowadzające ustawę o samorządzie terytorialnym i ustawę o pracownikach samorządowych (Dz. U z 1990 r. Nr 32, poz. 191 ze zmianami) Prezydent Miasta Lublin zawiadamia, że spis inwentaryzacyjny nr 205 mienia Skarbu Państwa podlegającego komunalizacji z mocy prawa na mocy przepisów cytowanej wyżej ustawy, wyłożony został do publicznego wglądu na okres 30 dni.

W związku z powyższym w terminie o którym mowa wyżej, osoba której interes prawny dotyczy ustaleń zawartych w spisie inwentaryzacyjnym mienia, może zgłosić zastrzeżenia do Komisji Inwentaryzacyjnej - Wydział Geodezji Urzędu Miasta Lublin, ul. Wieniawska 14, pok. 512.

Załączniki:
- spis nr 205

Z up. PREZYDENTA MIASTA
mgr inż. Andrzej Jedziniak
DYREKTOR
Wydziału Geodezji

Komisja Inwentaryzacyjna	
Nazwisko i imię	Podpis
Maddyek Jan	
Dreher Piotr	
Gawryszczak Piotr	
Jurkowski Zbigniew	
Orzechowska Monika	
Ryba Mieczysław	
Stadnik Ewa	
Wójciewicz Marek	
Zaczynski Mateusz	

**SPIS INWENTARYZACYJNY
NIERUCHOMOŚCI, PRZEDSIĘBIORSTW, ZAKŁADÓW
I INNYCH JEDNOSTEK**

SPIS NR 205

Lp.	numer karty inwentaryzacyjnej	oznaczenia			rodzaj użytko- wania	powierzchnia w m ²	wartość w zł	nr karty inwen- taryza- cyjnej	nazwa	adres	Przedsiębiorstwo, zakład i inna jednostka organizacyjna				Uwa- gi
		księgi wieczyste	evidencji gruntów	ark. 3 <i>Obwód Nr 0015, Konstantynów</i>							Wartość w złotych				
1	2	3	4	5	6	7	8	9	10	11	12	13	14	15	
1	205 - 1	LULI/00184359/2	de. 60/3	<i>Bi - inne tereny zabudowane</i>	1	3,5									
2	205 - 2	LULI/00184359/2	de. 60/4	<i>Bi - inne tereny zabudowane</i>	13	45,5									

3	205 - 3	LU11/00184359/2	60/5	Ti – inne tereny komunikacyjne	206	721,0													
4	205 - 4	LU11/00184359/2	60/6	dr – drogi	99	346,5													
5	205 - 5	LU11/00184359/2	60/7	Bp – zurbanizowane tereny niezabudowane lub w trakcie zabudowy	231	808,5													
6	205 - 6	LU11/00032564/2	<u>Obrech Nr. 0028,</u> <u>Rury Jezierkie</u> artk. 5 dz. 122/6	Bz – tereny rekreacyjno -wypoczynkowe	427	1494,5													
7	205 - 7		<u>Obrech Nr. 0034,</u> <u>Stare Miasto</u> artk. 3 dz. 24/2	Bp – zurbanizowane tereny niezabudowane lub w trakcie zabudowy	503	1760,5													