









| Komisja inwentaryzacyjna |   |
|--------------------------|---|
| Nazwisko i imię          | Pięczęto  |
| Matejek Jan              |  |
| Dreher Piotr             |  |
| Gawryszczak Piotr        |  |
| Jurkowski Zbigniew       |  |
| Margul Bartosz           |  |
| Ryba Mieczysław          |  |
| Wójtowicz Marek          |  |
| Zaczyński Mateusz        |  |

**SPIS INWENTARYZACYJNY  
NIERUCHOMOŚCI, PRZEDSIĘBIORSTW, ZAKŁADÓW  
I INNYCH JEDNOSTEK**

**SPIS NR 203**

| Lp. | Nieruchomość                  |                   |  |                                    | Przedsiębiorstwo, zakład i inna jednostka organizacyjna |                            |       |       |                   |                |                   |       |      |         |
|-----|-------------------------------|-------------------|--|------------------------------------|---|----------------------------|-------|-------|-------------------|----------------|-------------------|-------|------|---------|
|     | oznaczenia                    |                   | rodzaj użytkowania   | powierzchnia w m <sup>2</sup>      | wartość w zł  | nr karty inwentaryzacyjnej | nazwa | adres | Wartość w złotych |                |                   | Uwagi |      |         |
|     | numer karty inwentaryzacyjnej | księgi wieczystej |  |                                    |   |                            |       |       | ewidencji gruntów | środków trwałe | przedmioty trwałe |       | inne | łącznie |
| 1   | 2                             | 3                 | 4  | 5                                  | 6   | 7                          | 8     | 9     | 10                | 11             | 12                | 13    | 14   | 15      |
| 1   | 203 - 1                       | LU11/00340417/9   | obręb Nr 0005, <u>Czechówka Górna</u> <u>Wież</u> ark. 3 dz. 4/6 | B - tereny mieszkaniowe            | 252   | 882,0                      |       |       |                   |                |                   |       |      |         |
| 2   | 203 - 2                       |                   | obręb Nr 0011, <u>Dziesiąta Wieś</u> ark. 5 dz. 29/1             | R II i R IIIa - grunty <u>inne</u> | 323   | 1130,5                     |       |       |                   |                |                   |       |      |         |

|   |         |                 |  |   |      |         |  |  |  |  |  |  |  |  |  |  |  |  |  |  |
|---|---------|-----------------|--|---|------|---------|--|--|--|--|--|--|--|--|--|--|--|--|--|--|
| 3 | 203 - 3 | LU11/00319347/1 | <u>obreb Nr 0021.</u><br><u>Osiełka LSM</u><br>ark. 4<br>dz. 3           | dr - drogi                                | 5504 | 19264,0 |  |  |  |  |  |  |  |  |  |  |  |  |  |  |
| 4 | 203 - 4 | LU11/00165093/0 | <u>obreb Nr 0027.</u><br><u>Rury Bonifaterskie</u><br>ark. 4<br>dz. 46/2 | Bz - tereny rekreacyjno<br>- wypoczynkowe | 39   | 136,5   |  |  |  |  |  |  |  |  |  |  |  |  |  |  |
| 5 | 203 - 5 | LU11/00165093/0 | <u>obreb Nr 0027</u><br><u>Rury Bonifaterskie</u><br>ark. 4<br>dz. 55/4  | dr - drogi                                | 145  | 507,5   |  |  |  |  |  |  |  |  |  |  |  |  |  |  |
| 6 | 203 - 6 | LU11/00332047/5 | <u>obreb Nr 0034.</u><br><u>Stare Miasto</u><br>ark. 6<br>dz. 6          | dr - drogi                                | 310  | 1085,0  |  |  |  |  |  |  |  |  |  |  |  |  |  |  |