









Komisja Inwentaryzacyjna	
Nazwisko i imię	Podpis
Madejek Jan	
Dreher Piotr	
Gawryszczak Piotr	
Jurkowski Zbigniew	
Margul Baroos	
Ryba Mieczysław	
Wójciewicz Marek	
Zaczyński Mareusz	

**SPIS INWENTARYZACYJNY  
NIERUCHOMOŚCI, PRZEDSIĘBIORSTW, ZAKŁADÓW  
I INNYCH JEDNOSTEK**

**SPIS NR 201**

Lp.	numer karty inwentaryzacyjnej	oznaczenia		rodzaj użytkowania	powierzchnia w m <sup>2</sup>	wartość w zł	nr karty inwentaryzacyjnej	nazwa	adres	Wartość w złotych				Uwagi
		księgi wieczystej	ewidencji gruntów							średni	przedmioty nie-trwale	inne	łącznie	
1	2	3	4	5	6	7	8	9	10	11	12	13	14	15
1	201 - 1	LIII/00	<u>Obreń Nr-0014,</u> <u>Kalinowszczyzna</u> art. 5 dz. 40	Bp – zurbanizowane tereny niezabudowane lub w trakcie zabudowy	1177	4119,5								
2	201 - 2	LIII/00336378/2	<u>Obreń Nr-0034,</u> <u>Stare Miasto</u> art. 2 dz. 93/9	Bp – zurbanizowane tereny niezabudowane lub w trakcie zabudowy	131	458,5								

3	201 - 3	LUII/00336378/2	<u>Obreb Nr 0034,</u> <u>Stare Miasto</u> artk. 2 dz. 93/11	Bp – zurbanizowane tereny niezabudowane lub w trakcie zabudowy	2112	7392,0												
4	201 - 4	LUII/00338071/4	<u>Obreb Nr 0047,</u> <u>Zworników</u> artk. 8 dz. 9/1	R – grunty orne	735	2572,5												
5	201 - 5	LUII/00338071/4	artk. 9 dz. 9/2	R – grunty orne	2750	9625,0												
6	201 - 6	LUII/00006605/1	artk. 9 dz. 16/9	Ba – tereny przemysłowe	1429	5001,5												
7	201 - 7	LUII/00338800/4	<u>Obreb Nr 0025,</u> <u>Rurę 4</u> artk. 4 dz. 157	Bp – zurbanizowane tereny niezabudowane lub w trakcie zabudowy	783	2740,5												