






Komisja inwentaryzacyjna	
Nazwisko i imię	Podpis
Madejek Jan	
Dreher Piotr	
Gawryszczak Piotr	
Jurkowski Zbigniew	
Margul Bartosz	
Ryba Mieczysław	
Stepaniuk - Kuśnierzak Beata	
Wójtowicz Marek	
Zaczyński Mateusz	

## SPIS INWENTARYZACYJNY NIERUCHOMOŚCI, PRZEDSIĘBIORSTW, ZAKŁADÓW I INNYCH JEDNOSTEK

**SPIS NR 199**

Lp.	Nieruchomość													
	oznaczenia				Przedsiębiorstwo, zakład i inna jednostka organizacyjna									
	numer karty inwentaryzacyjnej	księgi wieczystej	ewidencji gruntów	rodzaj użytkowania	powierzchnia w m <sup>2</sup>	wartość w zł	nr karty inwentaryzacyjnej	nazwa	adres	Wartość w złotych				
2	3	4	5	6	7	8	9	10	środkami trwałe	przedmioty nietrwałe	inne	łącznie	Uwagi	
1	199-1	LUII/00338254/1	obręb Nr 0022, Piaski ark 4 dz. 10/4	dr - droga	45	157,5								
2	199-2	LUII/00336520/3	obręb Nr 0024, Rudnik ark. 4 dz. 4	dr - droga	3051	10678,5								

3	199 - 3	LU11/00336520/3	<u>obreb Nr 0024.</u> <u>Rudnik</u> ark. 10 dz. 679	dr - droga	595	2082,5														
4	199 - 4	LU11/00329202/6	<u>obreb Nr 0050.</u> <u>Zemborzyce</u> <u>Kościelne III</u> ark. 1	Ps - pastwiska trwałe	535	1872,5														
5	199 - 5	LU11/00329202/6	dz. 231	Ps - pastwiska trwałe	296	1036,0														
6	199 - 6	LU11/00329202/6	dz. 232	Br-Ps - grunty rolne zabudowane i Ps - pastwiska trwałe	1881	6583,5														
7	199 - 7	LU11/00329202/6	dz. 237	Ps - pastwiska trwałe	2375	8312,5														
8	199 - 8	LU11/00327733/3	dz. 242	Ps - pastwiska trwałe i R - grunty orne	475	1662,5														
9	199 - 9		<u>obreb Nr 0026.</u> <u>Rury Brygidzkowskie</u> ark. 2 dz. 90/5	Bi - inne tereny zabudowane	140	490,0														