

Wojew.: lubelskie
 Jednostka ewidencyjna: 066301_1, Lublin
 Obręb: Nr 0004, - Czechów II

**OPIS I MAPA - PROJEKT PODZIAŁU DZIAŁKI 23/7
 OPRACOWANY W TRYBIE PRZEPISÓW O GOSPODARCE NIERUCHOMOŚCIAMI**
 Skala 1 : 1000

Nr jednostki rejestrowej: G. 23

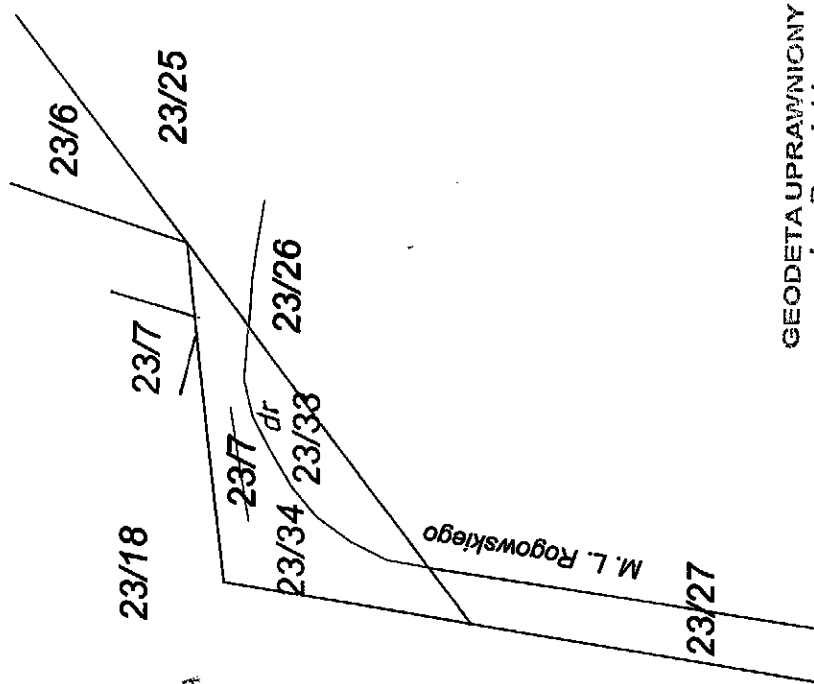
Obręb	Numer		Położenie	Rodzaj użytku	Klasa	Powierzchnia ha	
	Mapy	Działki				Użytków	Ogólna
4	9	23/7	Stan wg ewidencji M. L. Rogowskiego	dr		0,0719	0,0719
4	9	23/33	Stan nowy	dr		0,0227	0,0227
4	9	23/34		dr		0,0492	0,0492
					razem	0,0719	0,0719

słownie: siedemset dziewięćnaście metrów kwadratowych

Mapę niniejszą wykonał geodeta uprawniony Jan Rogalski
 na podstawie danych ewidencji gruntów oraz pomiaru uzupełniającego z 2015 r.

Mapa podziału skala 1:1000

Praswadcza się ze niniejszy dokument został opracowany
 w wyniku prac geodezyjnych i kartograficznych, których
 rezultaty zawiera operat techniczny wpisany do ewidencji
 materiałów państwowego zasobu geodezyjnego i kartograficznego
 PREZYDENTA MIASTA LUBLIN
 Państwowy Zasób Geodezyjny i Kartograficzny
 P.0663.2015.1.3973
 Identyfikator ewidencyjny materiału: operatu technicznego
 Operat techniczny wpisano do ewidencji materiałów zasobu
 w dniu 2015-10-14 z ISZ PREZYDENTA MIASTA
 Lublin, dn. 2015-10-14
 podpis
Malina Adamek
 INSPEKTOR



Załącznik do decyzji
 Prezydenta Miasta Lublin
 z dnia 15.03.2016
 znak G.D.R.5.2.2015.1.3973.1.148.2015

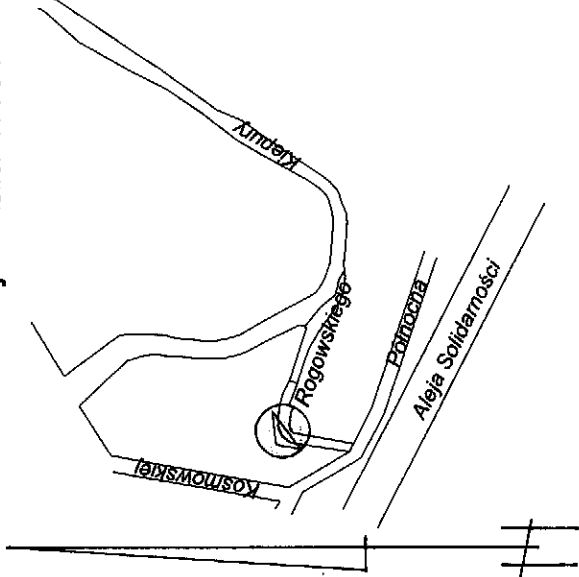
Z up. PREZYDENTA MIASTA
 mgr inż. Andrzej Jędrzejniak
 DYREKTOR
 Wydziału Geodezji

Sporządził: geodeta Jan Rogalski pozw. 9492

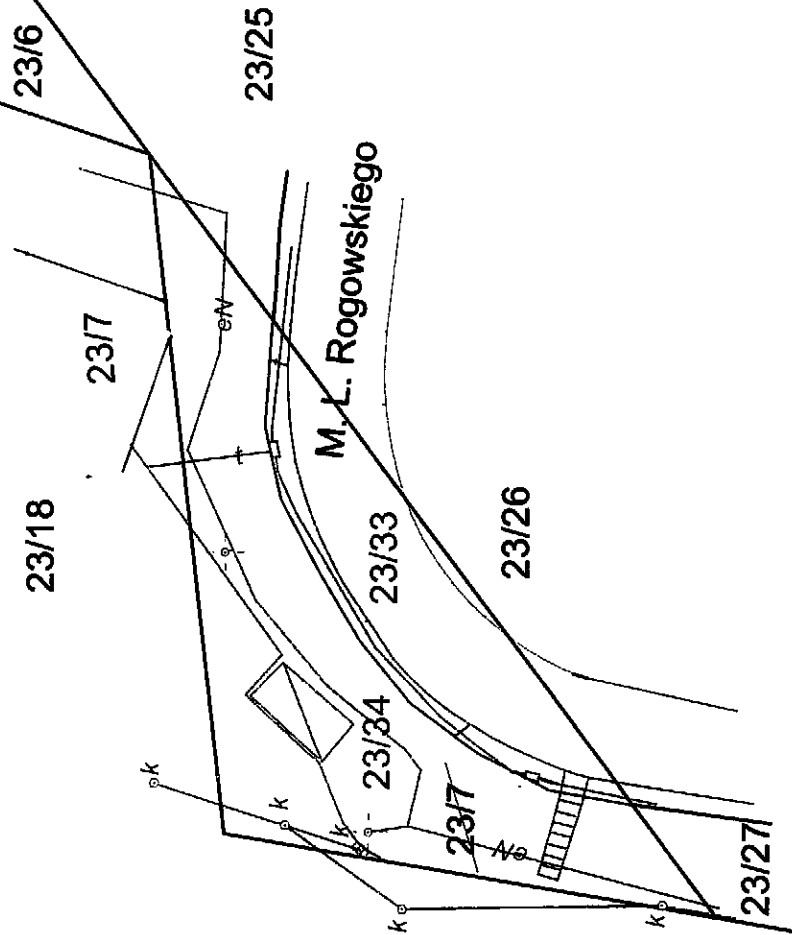
Lublin 25.09.2015r.

[Podpis]

Orientacja skala 1:10000



Wyniesienie skala 1:500



Kerg GD-OD.6640.2305.2015

Zlec. 9492/8/2015