



Urząd Miasta Lublin



Wydział Geodezji

ul. Wieniawska 14, 20-071 Lublin, tel.: 81 466 2100, fax: 81 466 2101
e-mail: geodezja@lublin.eu, ePUAP: /GminaLublin/skrytka, www.um.lublin.eu



GD-GD-I.6825.8.2013

Lublin, dnia 6 września 2013 r.

Ogłoszenie Prezydenta Miasta Lublin o nieruchomościach Skarbu Państwa podlegających komunalizacji z mocy prawa, opisanych na spisie inwentaryzacyjnym nr 186.

Działając na podstawie art. 17 ust. 4 i 5 ustawy z dnia 10 maja 1990 r. - Przepisy wprowadzające ustawę o samorządzie terytorialnym i ustawę o pracownikach samorządowych (Dz. U. z 1990 r., Nr 32, poz. 191 ze zmianami), Prezydent Miasta Lublin zawiadamia, że spis inwentaryzacyjny nr 186 mienia Skarbu Państwa podlegającego komunalizacji z mocy prawa na mocy przepisów cytowanej wyżej ustawy, wyłożony został do publicznego wglądu na okres 30 dni.



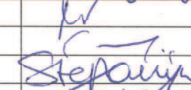

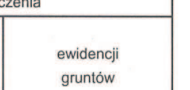

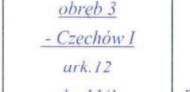
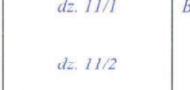
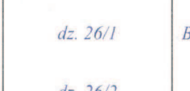
W związku z powyższym w terminie o którym mowa wyżej, osoba której interes prawny dotyczy ustaleń zawartych w spisie inwentaryzacyjnym mienia, może zgłosić zastrzeżenia do Komisji Inwentaryzacyjnej – Wydział Geodezji Urzędu Miasta Lublin, ul. Wieniawska 14, pok. 512.

załączniki:
- spis nr 186 (pdf)

Z up. PREZYDENTA MIASTA

mgr inż. Andrzej Jedziniak
DIREKTOR
Wydziału Geodezji

INSPEKTOR
utk...
Maria Toczko-Kunach

Komisja inwentaryzacyjna	
Nazwisko i imię	Podpis
Madejek Jan	
Jakubowski Marek	
Jurkowski Zbigniew	
Kuty Piotr	
Mroczkowska Elżbieta	
Ryba Mieczysław	
Siczek Krzysztof	
Stepaniuk Beata	
Targoński Zbigniew	

**SPIS INWENTARYZACYJNY
 NIERUCHOMOŚCI, PRZEDSIĘBIORSTW, ZAKŁADÓW
 I INNYCH JEDNOSTEK**

SPIS NR 186

Lp.	Nieruchomość						Przedsiębiorstwo, zakład i inna jednostka organizacyjna							
	numer karty inwentaryzacyjnej	oznaczenia		rodzaj użytkowania	powierzchnia w m ²	wartość w zł	nr karty inwentaryzacyjnej	nazwa	adres	Wartość w złotych				Uwagi
		księgi wieczystej	ewidencji gruntów							środki trwałe	przedmioty nie-trwałe	inne	łącznie	
1	2	3	4	5	6	7	8	9	10	11	12	13	14	15
			<i>obręb 3 - Czechów I ark. 12</i>											
1	186 - 1	LU11/00327091/0	dz. 11/1	B - tereny mieszkaniowe	193	675,5								
2	186 - 2	LU11/00327091/0	dz. 11/2	dr - droga	341	1193,5								
3	186 - 3	LU11/00327090/0	dz. 26/1	B - tereny mieszkaniowe	250	875,0								
4	186 - 4	LU11/00327090/3	dz. 26/2	dr - droga	337	1179,5								

5	186 - 5	LU11/00327089/3	dz. 39/1	B - tereny mieszkaniowe	367	1284,5								
6	186 - 6	LU11/00327089/3	dz. 39/2	dr - droga	463	1620,5								
7	186-7	LU11/00327088/6	dz. 59	dr - droga	3249	11371,5								
			<u>obrub 14</u>											
			<u>- Kalinowszczyzna</u>											
			ark. 10	Bz - tereny rekreacyjno										
8	186-8	LU11/00326917/0	dz. 18/2	- wypoczynkowe	733	2565,5								
			<u>obrub 21</u>											
			<u>- Osiedla LSM</u>											
			ark. 2											
9	186-9	LU11/00302927/9	dz. 49/2	B - tereny mieszkaniowe	503	1760,5								
			<u>obrub 30 - Rury</u>											
			<u>Wizytowskie</u>											
			ark. 12											
10	186-10	LU11/00070992/9	dz. 28	Ba - tereny przemysłowe	75	262,5								
			ark. 13											
11	186-11	LU11/00323234/7	dz. 184/3	Tr - tereny różne	202	707,0								
12	186-12	LU11/00323234/7	dz. 185/4	Tr - tereny różne	201	703,5								
			<u>obrub 43 - Wrotków</u>											
			ark. 28											
13	186-13	LU11/00110950/6	dz. 48/1	dr - droga	7080	24780,0								