



Urząd Miasta Lublin



Wydział Geodezji

ul. Wieniawska 14, 20-071 Lublin, tel.: +48 81 466 21 12, fax: +48 81 466 21 01, e-mail: geodezja@lublin.eu

GD-GD-I.6825.8.1.2012

Lublin, 27 lutego 2012 r.

Ogłoszenie Prezydenta Miasta Lublin o nieruchomościach Skarbu Państwa podlegających komunalizacji z mocy prawa, opisanych na spisie nr 183.

Działając na podstawie art. 17 ust. 4 i 5 ustawy z dnia 10 maja 1990 r. - Przepisy wprowadzające ustawę o samorządzie terytorialnym i ustawę o pracownikach samorządowych (Dz. U z 1990 r. Nr 32, poz. 191 ze zmianami) Prezydent Miasta Lublin zawiadamia, że spis inwentaryzacyjny nr 183 mienia Skarbu Państwa podlegającego komunalizacji z mocy prawa na mocy przepisów cytowanej wyżej ustawy wyłożony został do publicznego wglądu na okres 30 dni.

W związku z powyższym w terminie o którym mowa wyżej osoba której interes prawny dotyczy ustaleń zawartych w spisie inwentaryzacyjnym mienia, może zgłosić zastrzeżenia do Komisji Inwentaryzacyjnej - Wydział Geodezji Urzędu Miasta Lublin, ul. Wieniawska 14, pok. 512.




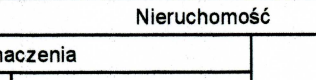


Załączniki:

- spis nr 183. pdf

Z up. PREZYDENTA MIASTA

mgr inż. Andrzej Jedziński
DYREKTOR
Wydziału Geodezji

Województwo Lubelskie
Miasto **LUBLIN**

Komisja inwentaryzacyjna	
Nazwisko i imię	Podpis
Madejek Jan	
Jakubowski Marek	
Jurkowski Zbigniew	
Kuty Piotr	
Mroczkowska Elzbieta	
Ryba Mieczysław	
Siczek Krzysztof	
Targoński Zbigniew	

SPIS INWENTARYZACYJNY NIERUCHOMOŚCI, PRZEDSIĘBIORSTW, ZAKŁADÓW I INNYCH JEDNOSTEK

SPIS NR 183

Lp.	Nieruchomość						Przedsiębiorstwo, zakład i inna jednostka organizacyjna							Uwagi
	numer karty inwentaryzacyjnej	oznaczenia		rodzaj użytkowania	powierzchnia w m ²	wartość w zł	nr karty inwentaryzacyjnej	nazwa	adres	Wartość w złotych				
		księgi wieczystej	ewidencji gruntów							środki trwałe	przedmioty nie-trwałe	inne	łącznie	
1	2	3	4	5	6	7	8	9	10	11	12	13	14	15
1	183-1	LU11/00319297/5	<u>obręb</u> <u>1- Abramowice</u> ark. 2 dz. 67	dr - droga	1276	4466,0								
2	183-2	LU11/00320845/2	<u>obręb</u> <u>3 - Czechów I</u> ark. 13 dz. 115	dr - droga	614	2149,0								

3	183-3	LU11/00320498/4	<u>obręb</u> <u>16 - Kośminek</u> ark. 4 dz. 22/1	dr - droga	287	1004,5									
4	183-4	LU11/00000785/4	ark. 8 dz. 33/4	B - tereny mieszaniowe	423	1480,5									
5	183-5	LU11/00252701/3	<u>obręb 26 - Rury</u> <u>Brygidkowskie</u> ark. 4 dz. 18/7	B - tereny mieszaniowe	590	2065,0									
6	183-6	LU11/00033586/9	<u>obręb 29 - Rury</u> <u>św. Ducha</u> ark. 4 dz. 47/2	B - tereny mieszaniowe	150	525,0									
7	183-7	LU11/00157690/6	<u>obręb</u> <u>31 - Sławinek</u> ark. 2 dz. 23/2	R - grunty orne	1295	4532,5									
8	183-8	LU11/00157690/6	dz. 23/9	dr - droga	2986	10451,0									
9	183-9	LU11/00289672/8	<u>obręb</u> <u>36 - Śródmieście</u> ark. 6 dz. 69/2	dr - droga	8844	30954,0									

10	183-10		<u>obręb</u> <u>38 - Trześniów</u> ark. 12 dz. 170	dr - droga	1549	5421,5								
11	183-11		ark. 14 dz. 180	dr - droga	1508	5278,0								
12	183-12	LU11/00318434/1	<u>obręb</u> <u>43 - Wrotków</u> ark. 1 dz. 5	Ba - tereny przemysłowe	13363	46770,5								