




# Urząd Miasta Lublin



## Wydział Geodezji

ul. Wieniawska 14, 20-071 Lublin, tel.: +48 81 466 21 12, fax: +48 81 466 21 01, e-mail: geodezja@lublin.eu

GD-GD-I.6825.11.2.2011

Lublin, 27 maja 2011 r.

### **Ogłoszenie Prezydenta Miasta Lublin o nieruchomościach Skarbu Państwa podlegających komunalizacji z mocy prawa, opisanych na spisie nr 181.**

Działając na podstawie art. 17 ust. 4 i 5 ustawy z dnia 10 maja 1990 r. - Przepisy wprowadzające ustawę o samorządzie terytorialnym i ustawę o pracownikach samorządowych (Dz. U z 1990 r. Nr 32, poz. 191 ze zmianami) Prezydent Miasta Lublin zawiadamia, że spis inwentaryzacyjny nr 181 mienia Skarbu Państwa podlegającego komunalizacji z mocy prawa na mocy przepisów cytowanej wyżej ustawy wyłożony został do publicznego wglądu na okres 30 dni.

W związku z powyższym w terminie o którym mowa wyżej osoba której interes prawny dotyczy ustaleń zawartych w spisie inwentaryzacyjnym mienia, może zgłosić zastrzeżenia do Komisji Inwentaryzacyjnej - Wydział Geodezji Urzędu Miasta Lublin, ul. Wieniawska 14, pok. 512.









Załączniki:

- spis nr 181. pdf

Z up. PREZYDENTA MIASTA

mgr inż. Andrzej Jedziniak  
DYREKTOR  
Wydziału Geodezji

Województwo Lubelskie  
Miasto LUBLIN

Komisja Inwentaryzacyjna		Podpis
Nazwisko i Imię		
Madajek Jan		
Jakubowski Marek		
Jurkowski Zbigniew		
Kury Piotr		
Mroczkowska Elżbieta		
Ryba Mieczysław		
Sieczek Krzysztof		
Targoński Zbigniew		

**SPIS INWENTARYZACYJNY  
NIERUCHOMOŚCI, PRZEDSIĘBIORSTW, ZAKŁADÓW  
I INNYCH JEDNOSTEK**

SPIS NR 181

Lp.	numer karty inwentaryzacyjnej	oznaczenia			rodzaj użytko- wania	powierz- chnia w m <sup>2</sup>	wartość w zł	nr karty inwen- taryza- cyjnej	nazwa	adres	Wartość w złotych				Uwa- gi	
		księgi wieczyste	evidencji gruntów	obręb							9 - Dziesiąta II ark. 5 dz. 63/2	11	przed- mioty nie- trwale	inne		łącn ie
1	181 - 1	LU11/ 00317349/1	obręb 9 - Dziesiąta II ark. 5 dz. 63/2	dr - droga	71	248,5										
2	181 - 2	LU11/ 181 - 2	obręb 10 - Dziesiąta Stara ark. 4 dz. 101	B - tereny mieszkalniowe	337	1179,5										

3	181 - 3	LU11/ 00316880/8	<u>obręb 18 - Lemiszczyna</u> ark. 14	Bj - inne tereny zabudowane	787	2754,5													
4	181 - 4	LU11/ 00316880/8	<u>obręb 34 - Stare Miasto</u> ark. 1	Bz - tereny rekreacyjno- wypoczynkowe	2262	7917,0													
5	181 - 5	LU11/	dz. 45/3		22391	78368,5													
6	181 - 6	LU11/ 00317569/9	<u>obręb 42 - Wiktoryn</u> ark. 8																
7	181 - 7	LU11/ 00317569/9	dz. 90	dr - droga	2168	7588,0													
8	181 - 8	LU11/ 00317568/2	dz. 94	dr - droga	1087	3804,5													
9	181 - 9	LU11/ 00317570/9	dz. 108	dr - droga	1222	4277,0													
			dz. 114	dr - droga	571	1998,5													