



MIASTO LUBLIN

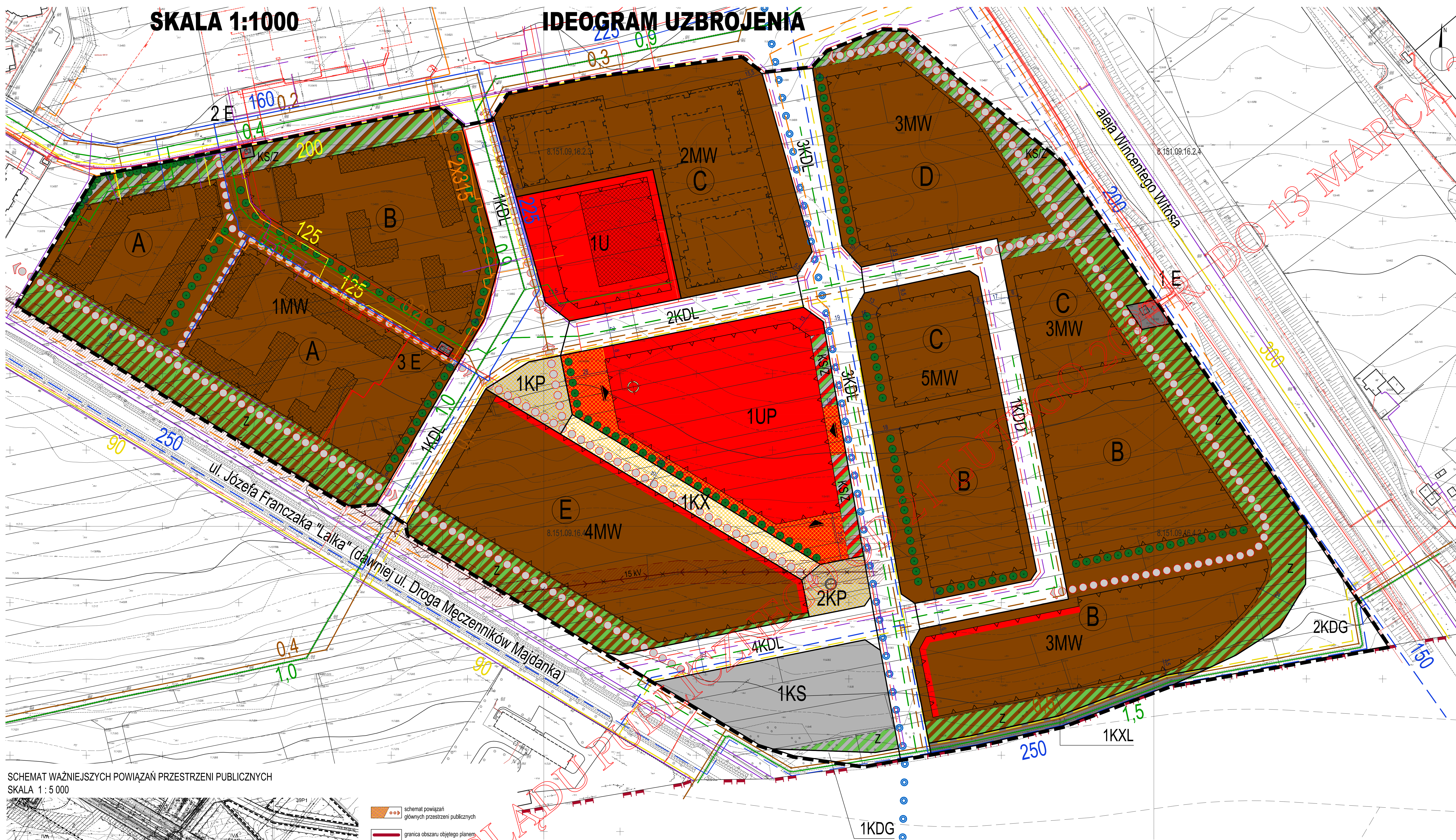
ZMIANA MIEJSCOWEGO PLANU ZAGOSPODAROWANIA PRZESTRZENNEGO W REJONIE:

UL. JÓZEFA FRANCAZKA "LALKA" (DAWNEJ UL. DROGA MĘCZENNIKÓW MAJDANKA) I AL. WINCENTEGO WITOSA

ZALĄCZNIK NR 2
do Uchwały Nr
Rady Miasta Lublin
z dnia

SKALA 1:1000

IDEOGRAM UZBROJENIA

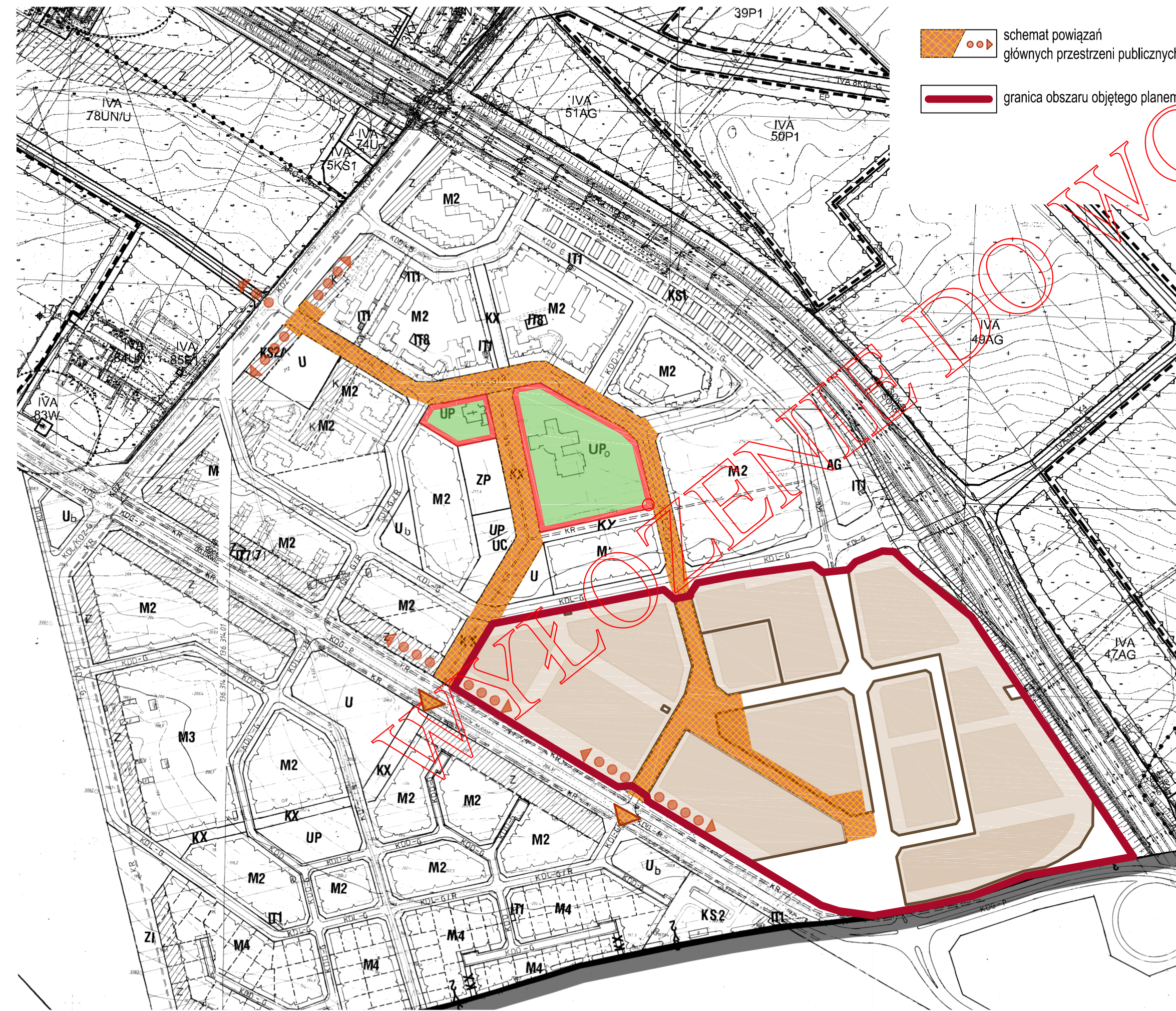


USTALENIA OBOWIĄZUJĄCE	
	granice obszaru objętego planem
	linie rozgraniczające tereny o różnym przeznaczeniu lub różnych zasadach zagospodarowania
	nieprzekraczalna linie zabudowy
	MW tereny zabudowy mieszkaniowej wielorodzinnej
	U tereny zabudowy usługowej
	UP tereny usług publicznych
	KP tereny placów
	KS tereny obsługi komunikacji
	KDG tereny dróg publicznych: ulica główna
	KDL tereny dróg publicznych: ulica lokalna
	KDD tereny dróg publicznych: ulica dojazdowa
	KX tereny wydzielonych ciągów pieszych
	E tereny infrastruktury technicznej: elektroenergetyka
	KXL tereny infrastruktury technicznej: pasy techniczne uzbrojenia
	KSZ obszar komunikacji w zieleni towarzyszącej - wydzielenie wewnętrzne w ramach funkcji podstawowej ograniczone liniami podziału wewnętrznego
	obszar zieleni towarzyszącej - wydzielenie wewnętrzne w ramach funkcji podstawowej ograniczone liniami podziału wewnętrznego
	A, B, C, D, E strefy dopuszczalnej wysokości zabudowy
	strefa przestrzeni pieszej

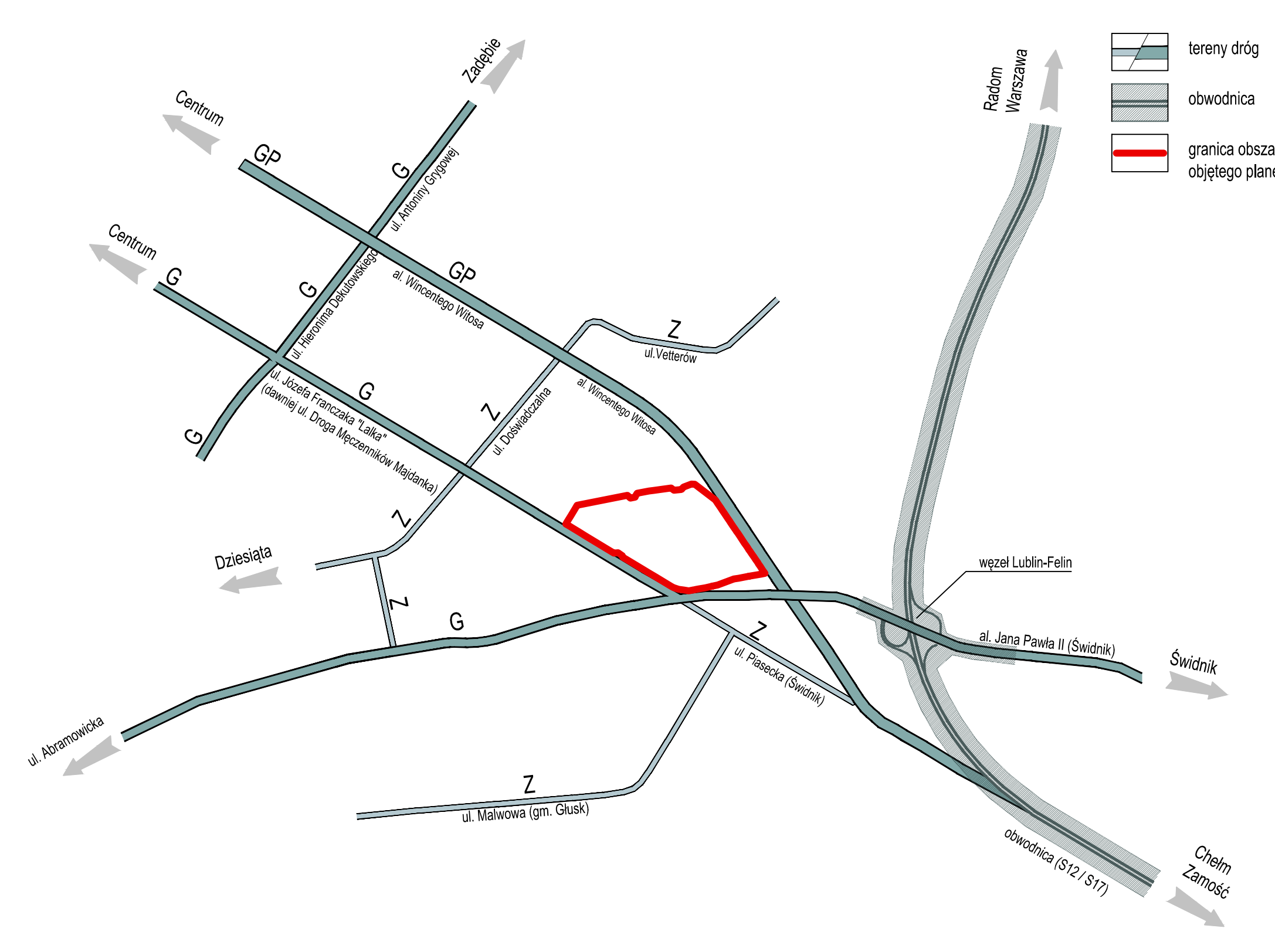
ELEMENTY INFORMACYJNE	
	lokalizacja usług w parterze budynku dostępnych z poziomu parteru
	linia napowietrzna SN 15 kV ze strefą ochronną szerokości 15m (po 7,5m) - wskazana do przebudowy, likwidacji lub składowania
	schemat głównych powiązań pieszych
	droga rowerowa
	budynki istniejące
	pozwolenie na budowę
	szpaler drzew
	granica miasta
	akcent urbanistyczny
	akcent architektoniczny
	główne wejście

ELEMENTY INFORMACYJNE - UZBROJENIE TERENU	
	kanalizacja sanitarna istn. / plan.
	kanalizacja deszczowa istn. / plan.
	sieć gazowa istn. / plan.
	sieć ciepłownicza istn. / plan.
	sieć wodociągowa istn. / plan.
	sieć telekomunikacyjna istn. / plan.
	sieć kablowa nN istn. / SN istn.
	sieć kablowa nN, SN plan.

SCHEMAT WAŻNIEJSZYCH POWIĄZAŃ PRZESTRZENI PUBLICZNYCH
SKALA 1 : 5 000



SCHEMAT POWIĄZAŃ KOMUNIKACYJNYCH
SKALA 1 : 20 000



WYRYS ZE STUDIUM UWARUNKOWAŃ I KIERUNKÓW ZAGOSPODAROWANIA PRZESTRZENNEGO MIASTA LUBLIN
SKALA 1 : 10 000

