


















### UWARUNKOWANIA

### ZAGROŻENIA BEZPIECZEŃSTWA LUDNOŚCI I JEJ MIENIA

#### OZNACZENIA:

-  GRANICA OPRACOWANIA
-  BUDOWLE ZAGROŻONE KATASTROFĄ
-  GPZ
-  STACJE PALIW
- OBIEKTY I ZAKŁADY, KTÓRE MOGĄ SPOWODOWAĆ NADZWYCZAJNE ZAGROŻENIE DLA ŚRODOWISKA**
  -  ZAKŁADY PRACY SZCZEGÓLNIE NIEBEZPIECZNE POD WZGLĘDEM POŻAROWYM I WYBUCHOWYM
  -  ZAKŁADY PRODUKCYJNE ZWIĘKSZONEGO RYZYKA
  -  OBIEKTY KTÓRE MOGĄ SPOWODOWAĆ NADZWYCZAJNE ZAGROŻENIE DLA ŚRODOWISKA
  -  ZAKŁADY PRACY Z MATERIAŁAMI NIEBEZPIECZNYMI
-  NIEBEZPIECZNE SKRZYŻOWANIA
-  TRASY PRZEWOZU MATERIAŁÓW NIEBEZPIECZNYCH
-  DROGI O PODWYŻSZONEJ WYPADKOWOŚCI
-  OBSZAR SZCZEGÓLNEGO ZAGROŻENIA POWODZIĄ
-  OBSZAR, NA KTÓRYM PRAWDOPODOBIEŃSTWO WYSTĄPIENIA POWODZI JEST NIEKIE I WYNOŚI RAZ NA 500 LAT
-  OBSZARY, OBEJMUJĄCE TERENY NARAŻONE NA ZALANIE W PRZYPADKU ZNISZCZENIA LUB USZKODZENIA WAŁU PRZECIWPOWODZIOWEGO
-  MAKSYMALNY ZASIĘG FALI POWODZIOWEJ W PRZYPADKU AWARYJI TAMY NA ZALEWIE ZEMBORZYCKIM

