






UWARUNKOWANIA

HISTORYCZNA SYLWETA MIASTA NAJWAŻNIEJSZE MIEJSCA WIDOKOWE

OZNACZENIA:

-  GRANICA MIASTA
-  MIEJSCA I KIERUNEK DALEKIEGO WIDOKU (DW)
-  MIEJSCA I KIERUNEK BLISKIEGO WIDOKU (BW)

EKSPOZYCJE DALEKIE (DW)

- DW-01 WIDOK ZE SKRZYŻOWANIA SMORAWIŃSKIEGO I KOMPOZYTORÓW POLSKICH
- DW-02 WIDOK SPOD KOŚCIOŁA PW. NMP NIEUSTAJĄCEJ POMOCY
- DW-03 WIDOK Z ULICY SZELIGOWSKIEGO
- DW-04 WIDOK OSIOWY Z ULICY BURSAKI
- DW-05 WIDOK OSIOWY Z ULICY SPÓŁDZIELCZOŚCI PRACY
- DW-06 WIDOK OSIOWY Z ULICY TURYSTYCZNEJ
- DW-07 WIDOK Z ULICY JANA KASPROWICZA
- DW-08 WIDOK Z WIADUKTU PRZY ULICY GRYGOWEJ
- DW-09 WIDOK OSIOWY W ALEJĘ WINCENTEGO WITOSA Z WIADUKTU NA ULICY GRYGOWEJ
- DW-10 WIDOK OSIOWY Z WIADUKTU NAD AL. WINCENTEGO WITOSA
- DW-11 SZEROKIE OTWARCIE WIDOKOWE Z DROGI HOŁDU I PAMIĘCI NA MAJDANKU
- DW-12 WIDOK Z PARKINGU PRZY ULICY LOTNICZEJ
- DW-13 WIDOK OSIOWY Z ULICY KUNICKIEGO
- DW-14 WIDOK Z WIADUKTU KOLEJOWEGO NAD ULICĄ DIAMENTOWĄ

EKSPOZYCJE BLISKIE (BW)

- BW-01 WIDOK OSIOWY Z ULICY LUBARTOWSKIEJ
- BW-02 WIDOK Z BOISKA IV. LICEUM OGÓLNOKSZTAŁCĄCEGO PRZY ULICY SZKOLNEJ
- BW-03 WIDOK SPOD KOŚCIOŁA ŚW. MIKOŁAJA BISKUPA
- BW-04 WIDOK Z PLACU SINGERA
- BW-05 WIDOK Z ULICY LWOWSKIEJ
- BW-06 WIDOK Z CMENTARZA ŻYDOWSKIEGO PRZY ULICY KALINOWSZCZYŻNA
- BW-07 WIDOK Z PARKINGU PRZY ULICY KIWERSKIEGO
- BW-08 WIDOK Z PARKINGU PRZY C.H. E.LECLERC
- BW-09 WIDOK Z ULICY EMANUELA GRAFFA, SPOD „DWORKU GRAFA”
- BW-10 WIDOK Z ULICY ŁĘCZYŃSKIEJ #1
- BW-11 WIDOK Z ULICY ŁĘCZYŃSKIEJ #2
- BW-12 OSIOWY WIDOK Z OGRÓDKÓW DZIAŁKOWYCH „PODZAMCZE”
- BW-13 WIDOK Z CIĄGU SPACEROWEGO WZDŁUŻ BYSTRZYCY W POBLIŻU ULICY PRZYJAŃNI
- BW-14 WIDOK Z CIĄGU SPACEROWEGO WZDŁUŻ BYSTRZYCY W POBLIŻU ULICY FIRLEJOWSKIEJ
- BW-15 WIDOK Z CIĄGU SPACEROWEGO WZDŁUŻ BYSTRZYCY W POBLIŻU ULICY BRONOWICKIEJ
- BW-16 WIDOK SPOD TARGOWISKA PRZY ALEI UNII LUBELSKIEJ
- BW-17 WIDOK Z ALEI UNII LUBELSKIEJ
- BW-18 WIDOK Z CIĄGU SPACEROWEGO WZDŁUŻ BYSTRZYCY W POBLIŻU ALEI UNII LUBELSKIEJ
- BW-19 WIDOK Z ULICY ŁĘCZYŃSKIEJ
- BW-20 WIDOK OSIOWY Z ULICY FIRLEJOWSKA
- BW-21 WIDOK OSIOWY Z ULICY SKŁADOWEJ
- BW-22 WIDOK OSIOWY Z ULICY BIŁGORAJSKIEJ
- BW-23 WIDOK OSIOWY Z ULICY SKIBIŃSKIEJ
- BW-24 WIDOK OSIOWY Z ULICY HRUBIESZOWSKIEJ
- BW-25 WIDOK Z RONDA LUBELSKIEGO LIPCA 80
- BW-26 WIDOK ZE STADIONU RKS MOTOR PRZY ALEI ZYGMUNTOWSKIEJ
- BW-27 WIDOK Z CIĄGU WIDOKOWEGO WZDŁUŻ ALEI ZYGMUNTOWSKIEJ
- BW-28 WIDOK Z CIĄGU WIDOKOWEGO WZDŁUŻ ALEI JÓZEFA PIŁSUDSKIEGO
- BW-29 WIDOK Z CIĄGU SPACEROWEGO WZDŁUŻ BYSTRZYCY W POBLIŻU ALEI JÓZEFA PIŁSUDSKIEGO
- BW-30 WIDOK Z CIĄGU WIDOKOWEGO WZDŁUŻ AL. PIŁSUDSKIEGO PRZY WIADUKCIE NAD BYSTRZYCĄ
- BW-31 WIDOK Z CIĄGU SPACEROWEGO WZDŁUŻ BYSTRZYCY PRZY P.O.D. „NASZA ZDOBYCZ”
- BW-32 WIDOK Z BOISKA SPORTOWEGO PRZY ULICY RUSAŁKA
- BW-33 WIDOK OSIOWY Z ULICY DOLNEJ PANNY MARI
- BW-34 WIDOK OSIOWY Z KARKOWSKIEGO PRZEDMIEŚCIA
- BW-35 WIDOK Z CIĄGU SPACEROWEGO WZDŁUŻ BYSTRZYCY W POBLIŻU ULICY WAPIENNEJ
- BW-36 WIDOK Z CIĄGU SPACEROWEGO WZDŁUŻ BYSTRZYCY W POBLIŻU ULICY DZIERŻAWNEJ
- BW-37 WIDOK Z CIĄGU WIDOKOWEGO WZDŁUŻ ULICY KROCHMALNEJ
- BW-38 SZEROKIE OTWARCIE WIDOKOWE PRZY SKRZYŻOWANIU ULIC FILARETÓW I ZANA
- BW-39 WIDOK Z KŁADKI PIESZEJ NAD ULICĄ FILARETÓW
- BW-40 WIDOK Z WIADUKTU NAD ALEJĄ SOLIDARNOŚCI

