



























# LUBLIN

STUDIUM UWARUNKOWAŃ I KIERUNKÓW  
ZAGOSPODAROWANIA PRZESTRZENNEGO

## UWARUNKOWANIA

### ZAGOSPODAROWANIE PRZESTRZENNE Z PODZIAŁEM MIASTA NA REJONY PLANISTYCZNE

#### OZNACZENIA:

-  GRANICA OPRACOWANIA - GRANICE ADMINISTRACYJNE MIASTA
-  REJONY PLANISTYCZNE
-  RZĘKI, CIEKI, ZBIORNIKI WODY OTWARTE
-  ŁĄKI
-  LASY
-  TERENY ZABUDOWY ŚRÓDMIEJSKIEJ
-  TERENY ZABUDOWY WIELORODZINNEJ
-  TERENY ZABUDOWY JEDNORODZINNEJ
-  TERENY ZABUDOWY ZAGRODOWEJ
-  TERENY OBIEKTÓW HANDLOWYCH WIELKOPOWIERZCHNIOWYCH
-  TERENY USŁUG SPORTU I REKREACJI, USŁUG OŚWIATY/NAUKI
-  TERENY USŁUG PODSTAWOWYCH: HANDEL, RZEMIOSŁO, ADMINISTRACJA, KULTURA
-  TERENY PRZEMYSŁOWE, BAZY, SKŁADY, MAGAZYNY
-  TERENY INFRASTRUKTURY
-  OGÓLNODESTĘPNE PRZESTRZENIE ZIELENI (o powierzchni powyżej 0,5 ha)
-  CMENTARZE
-  OGRODY DZIAŁKOWE
-  PRZESTRZENIE OTWARTE - ROLNICZE, WYPOCZYNKOWE, NIEUŻYTKI, ZIELEŃ NIEURZĄDZONA
-  TERENY OBSŁUGI KOMUNIKACJI SAMOCHODOWEJ (DWORCE, PRZYSTANKI, PARKINGI I INNE O FUNKCJACH ZWIĄZANYCH Z OBSŁUGĄ KOMUNIKACJI)
-  TERENY KOLEJOWE
-  OCZYSZCZALNIE ŚCIEKÓW KOMUNALNYCH
-  ELEKTROCIĘPŁOWNIE
-  TERENY SPECJALNE (OBRONNOŚCI, BEZPIECZEŃSTWA PUBLICZNEGO)
-  POMNIK ZAGŁADY NA MAJDANKU

