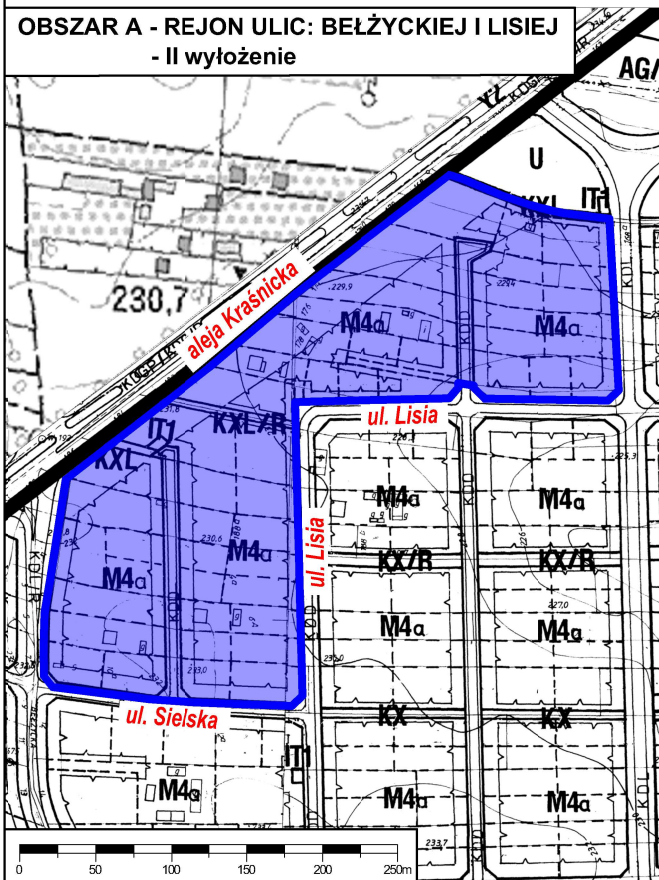




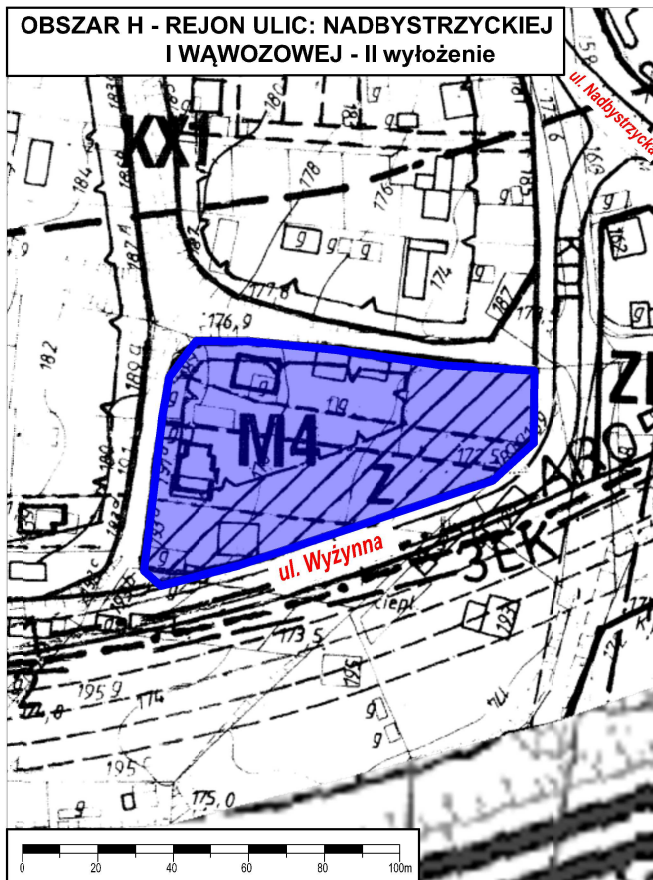
Obszary objęte zmianami miejscowego planu zagospodarowania przestrzennego miasta Lublin - część II:  
obszar A - rejon ulic: Bełżyckiej i Lisiej, obszar H - rejon ulic: Nadbystrzyckiej i Wąwozowej, obszar I - rejon ulicy Perliczej i al. Kraśnickiej

Projekty planów wykładane do wglądu publicznego w dniach od 4 kwietnia do 25 kwietnia 2024 r.

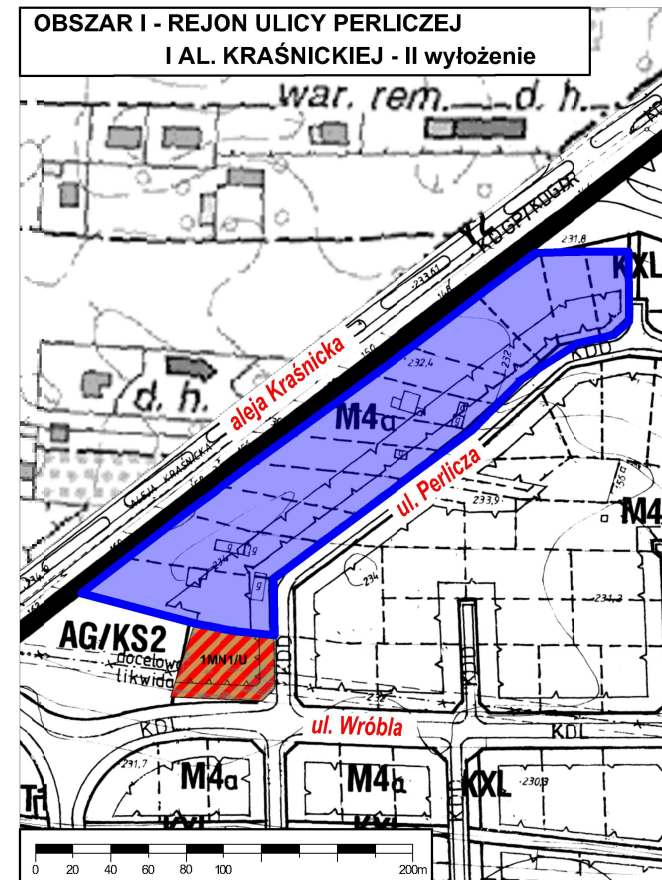
OBSZAR A - REJON ULIC: BEŁŻYCKIEJ I LISIEJ  
- II wyłożenie




OBSZAR H - REJON ULIC: NADBYSTRZYCKIEJ  
I WĄWOZOWEJ - II wyłożenie



OBSZAR I - REJON ULICY PERLICZEJ  
I AL. KRAŚNICKIEJ - II wyłożenie



 granice wykładanych projektów zmian miejscowego planu zagospodarowania przestrzennego miasta Lublin - część II w dniach od 5 kwietnia do 25 kwietnia 2024 r.