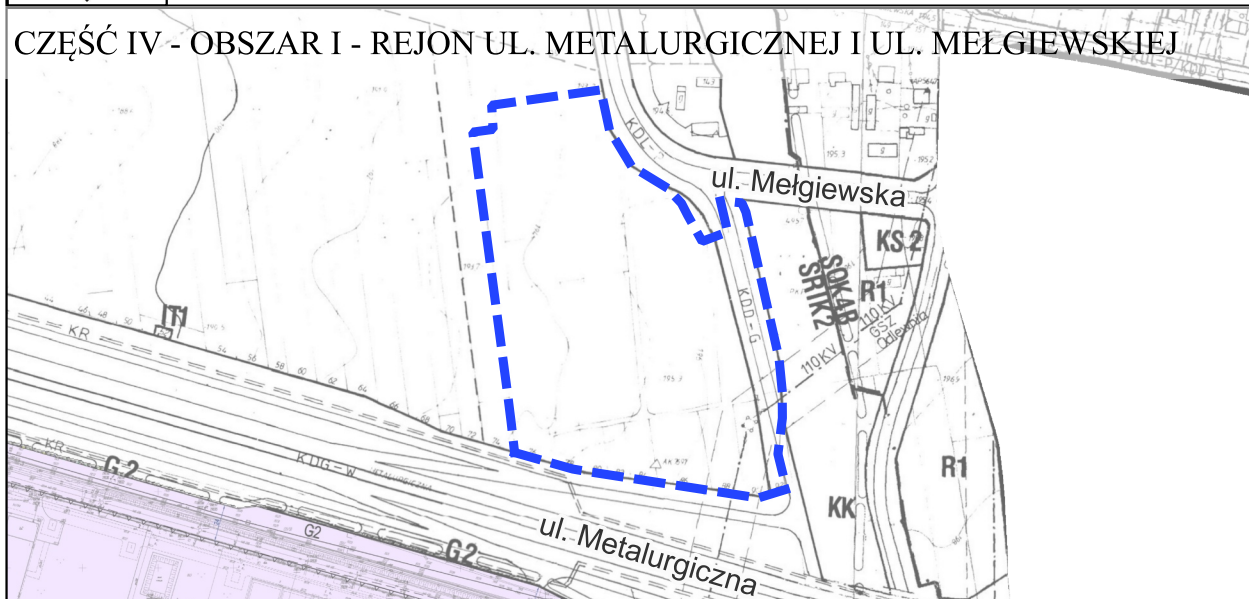


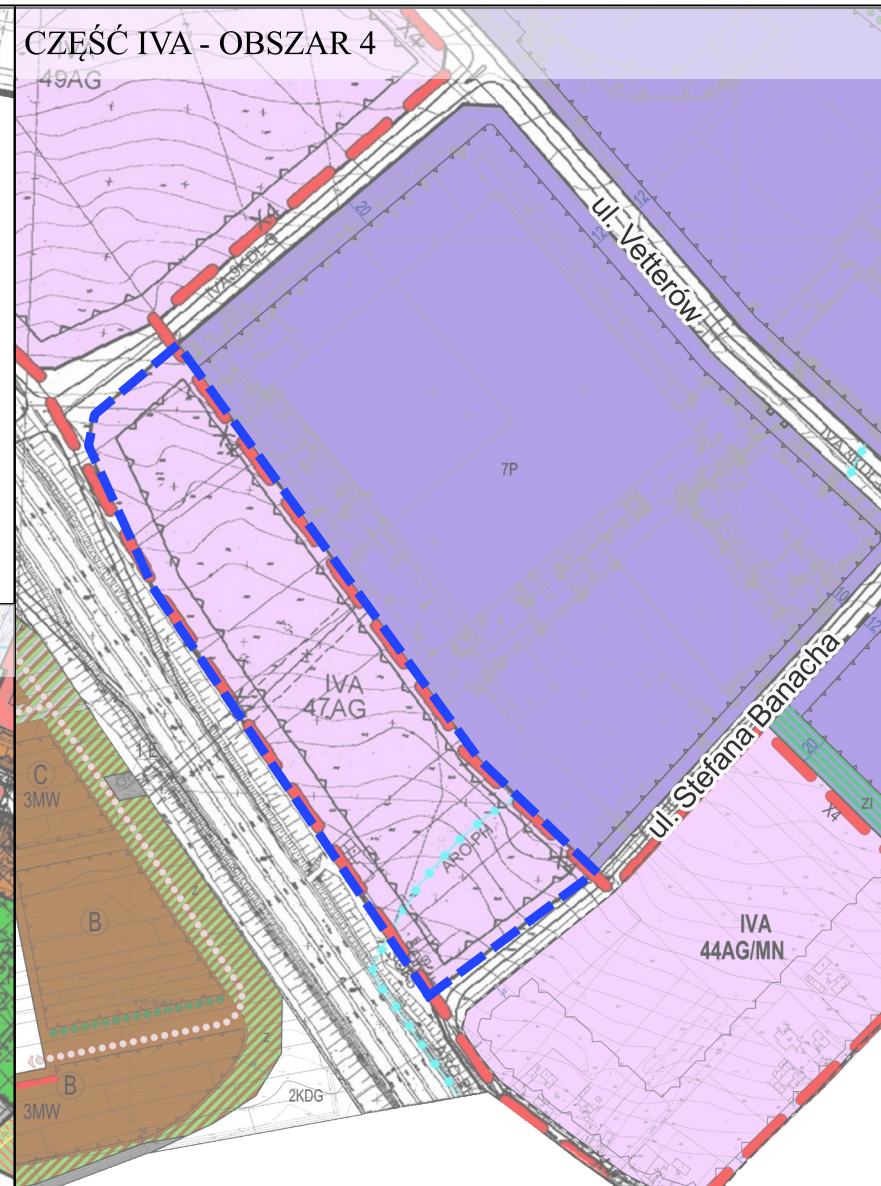


# ZAŁĄCZNIKI GRAFICZNE DO WYŁOŻENIA DO WGLĄDU PUBLICZNEGO ZMIANY MIEJSCOWEGO PLANU ZAGOSPODAROWANIA MIASTA LUBLINA

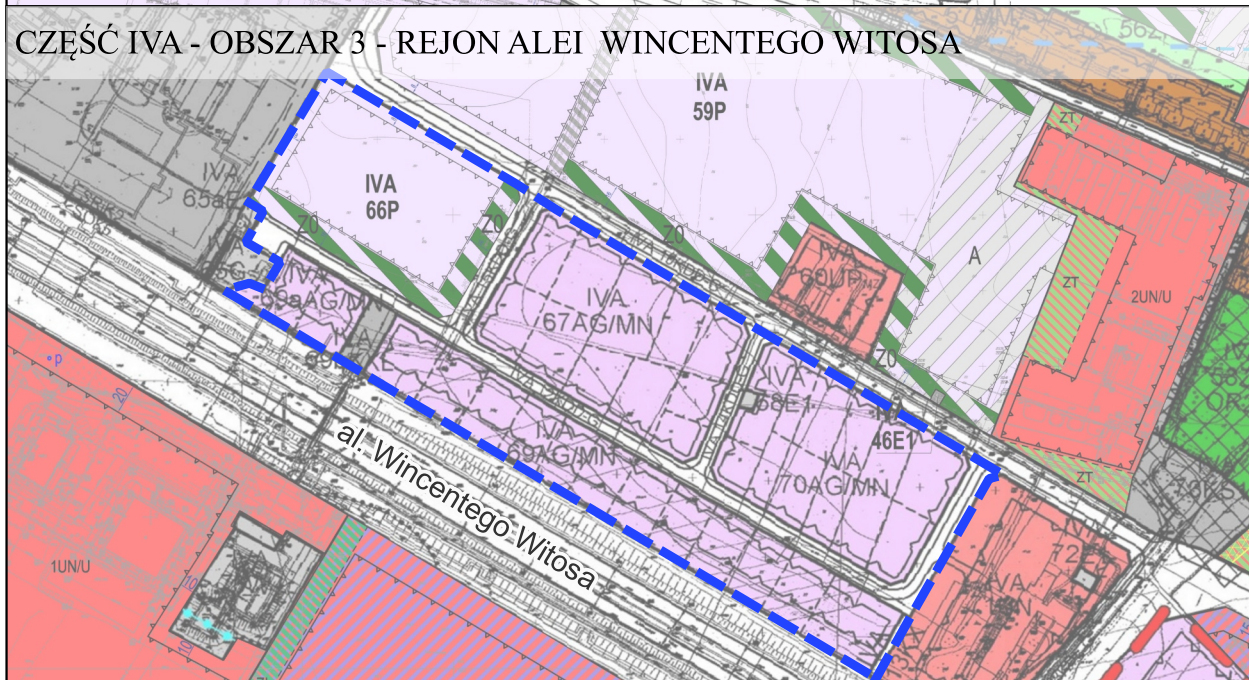
CZEŚĆ IV - OBSZAR I - REJON UL. METALURGICZNEJ I UL. MEŁGIEWSKIEJ



CZEŚĆ IVA - OBSZAR 4



CZEŚĆ IVA - OBSZAR 3 - REJON ALEI WINCENTEGO WITOSA



— GRANICA OPRACOWAŃ PLANÓW