

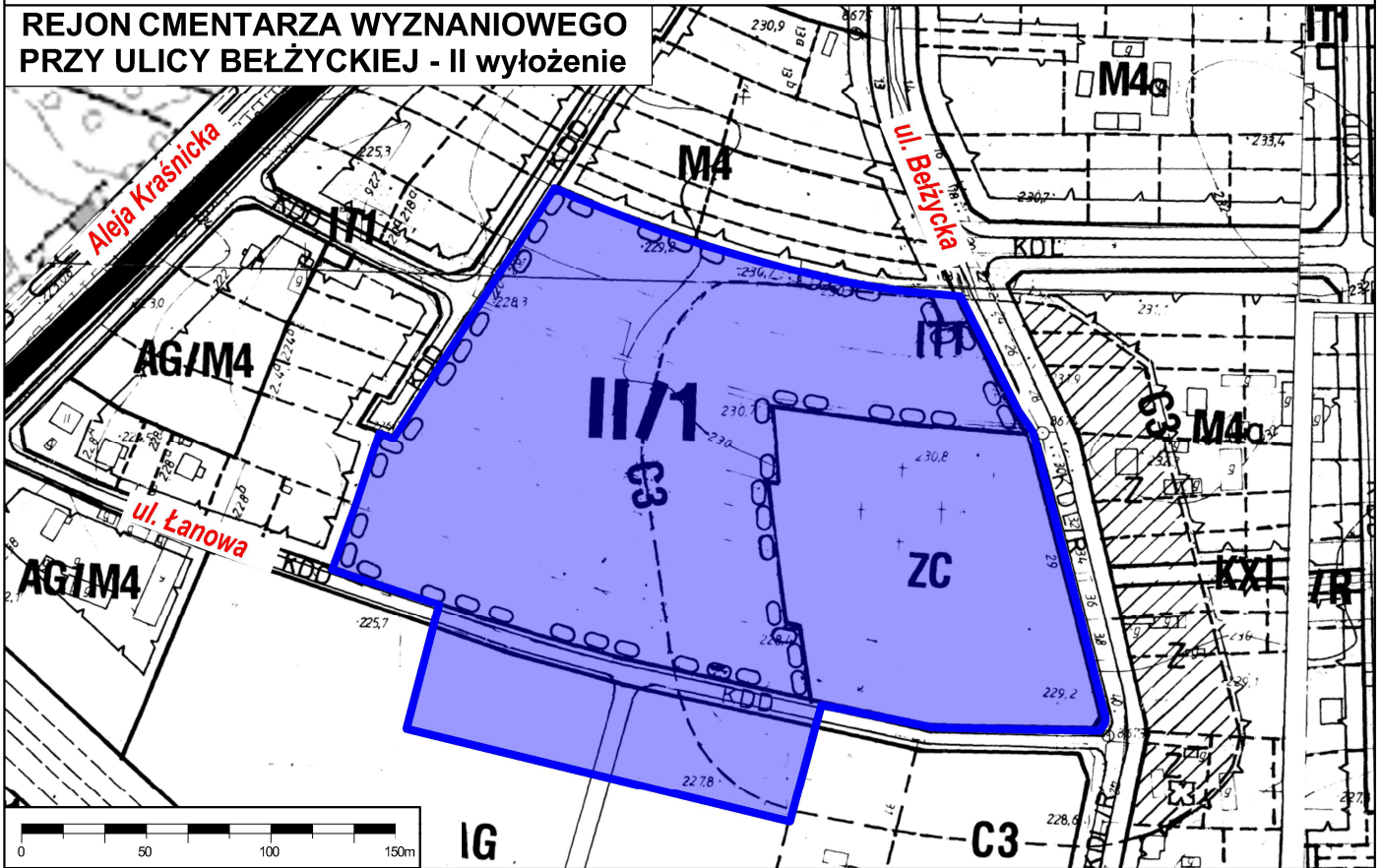


Obszar objęty projektem miejscowego planu zagospodarowania przestrzennego miasta Lublin - część II w rejonie cmentarza wyznaniowego przy ulicy Bełżyckiej

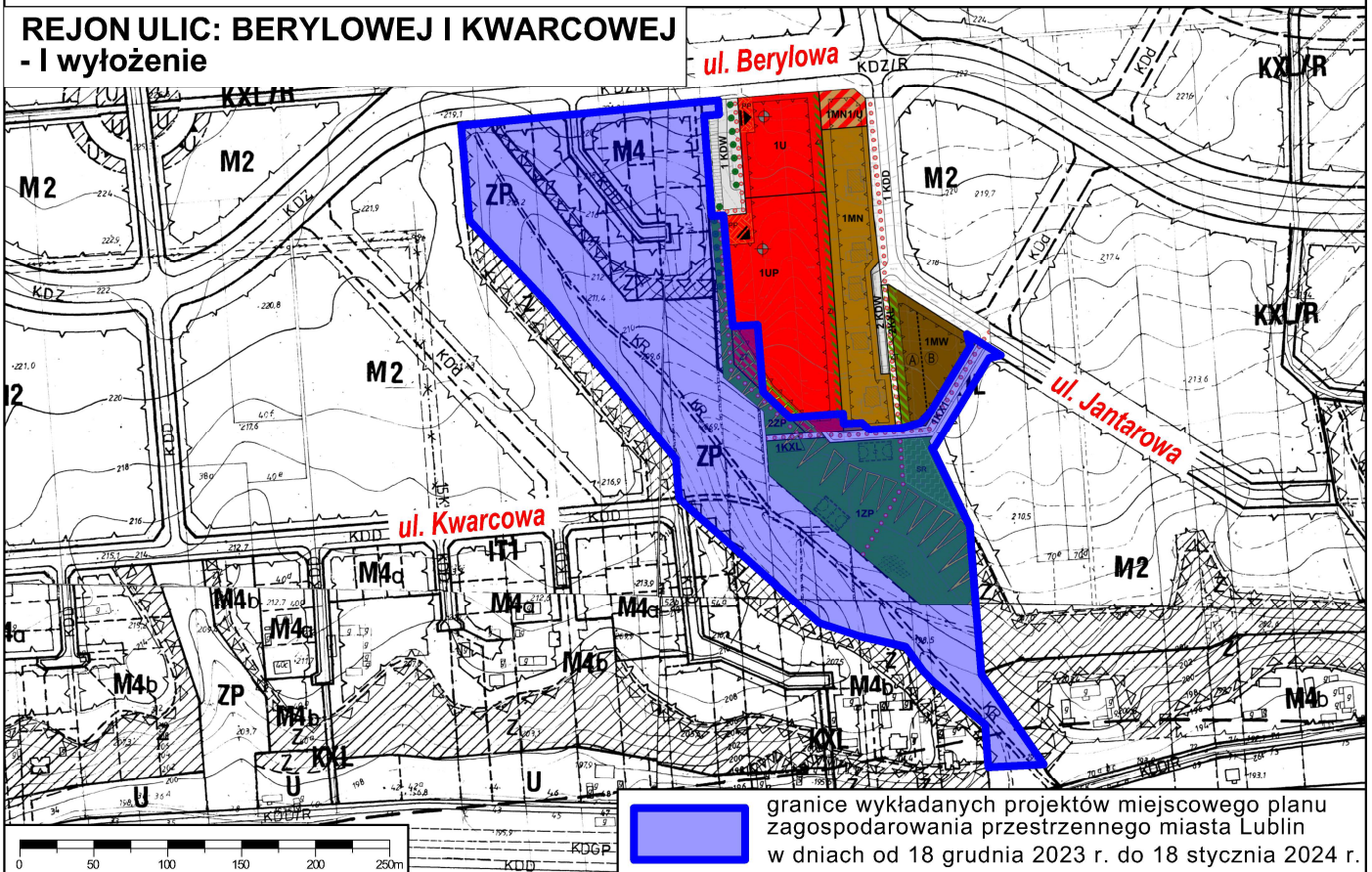
Obszar objęty zmianą miejscowego planu zagospodarowania przestrzennego miasta Lublin - część II, rejon ulic: Berylowej i Kwarcowej


Projekty planów wykładane do wglądu publicznego w dniach od 18 grudnia 2023 r. do 18 stycznia 2024 r.

### REJON CMENTARZA WYZNANIOWEGO PRZY ULICY BEŁŻYCKIEJ - II wyłożenie



### REJON ULIC: BERYLOWEJ I KWARCOWEJ - I wyłożenie



 granice wykładanych projektów miejscowego planu zagospodarowania przestrzennego miasta Lublin w dniach od 18 grudnia 2023 r. do 18 stycznia 2024 r.