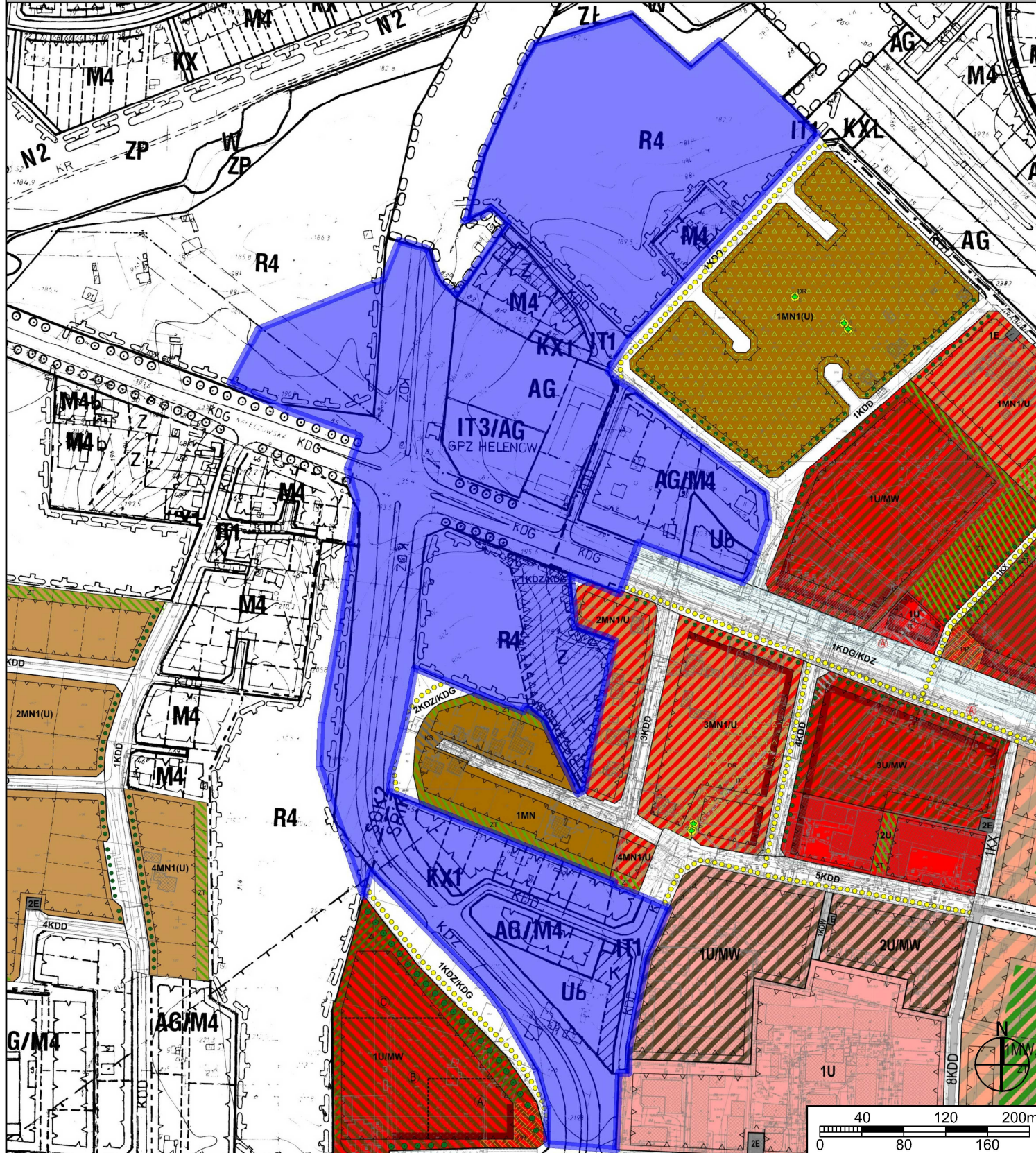


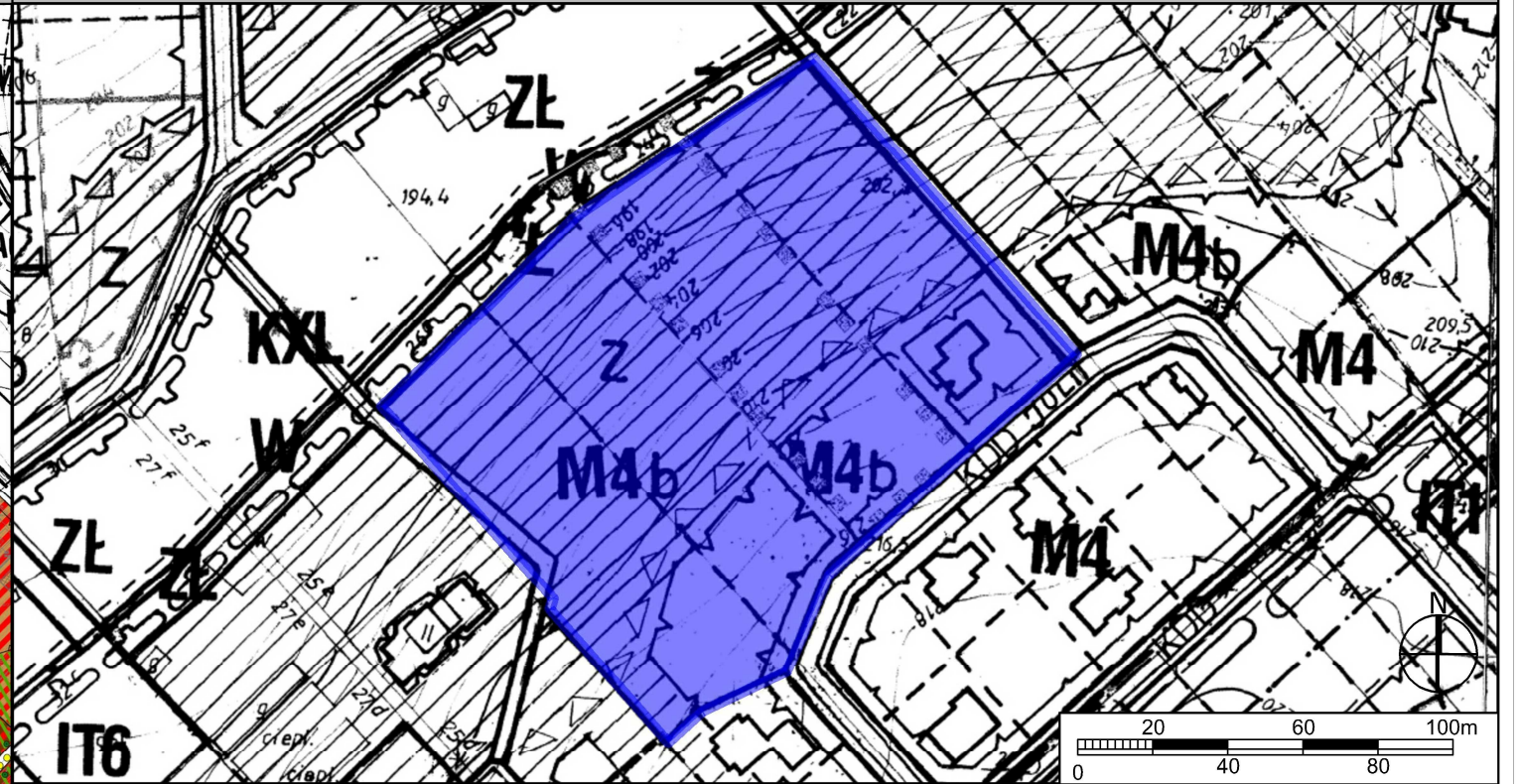


GRANICE PROJEKTÓW ZMIAN MIEJSCOWYCH PLANÓW ZAGOSPODAROWANIA PRZESTRZENNEGO
WYKŁADANYCH DO WGLĄDU PUBLICZNEGO W DNIACH OD 1 KWIETNIA DO 29 KWIETNIA 2022 R.

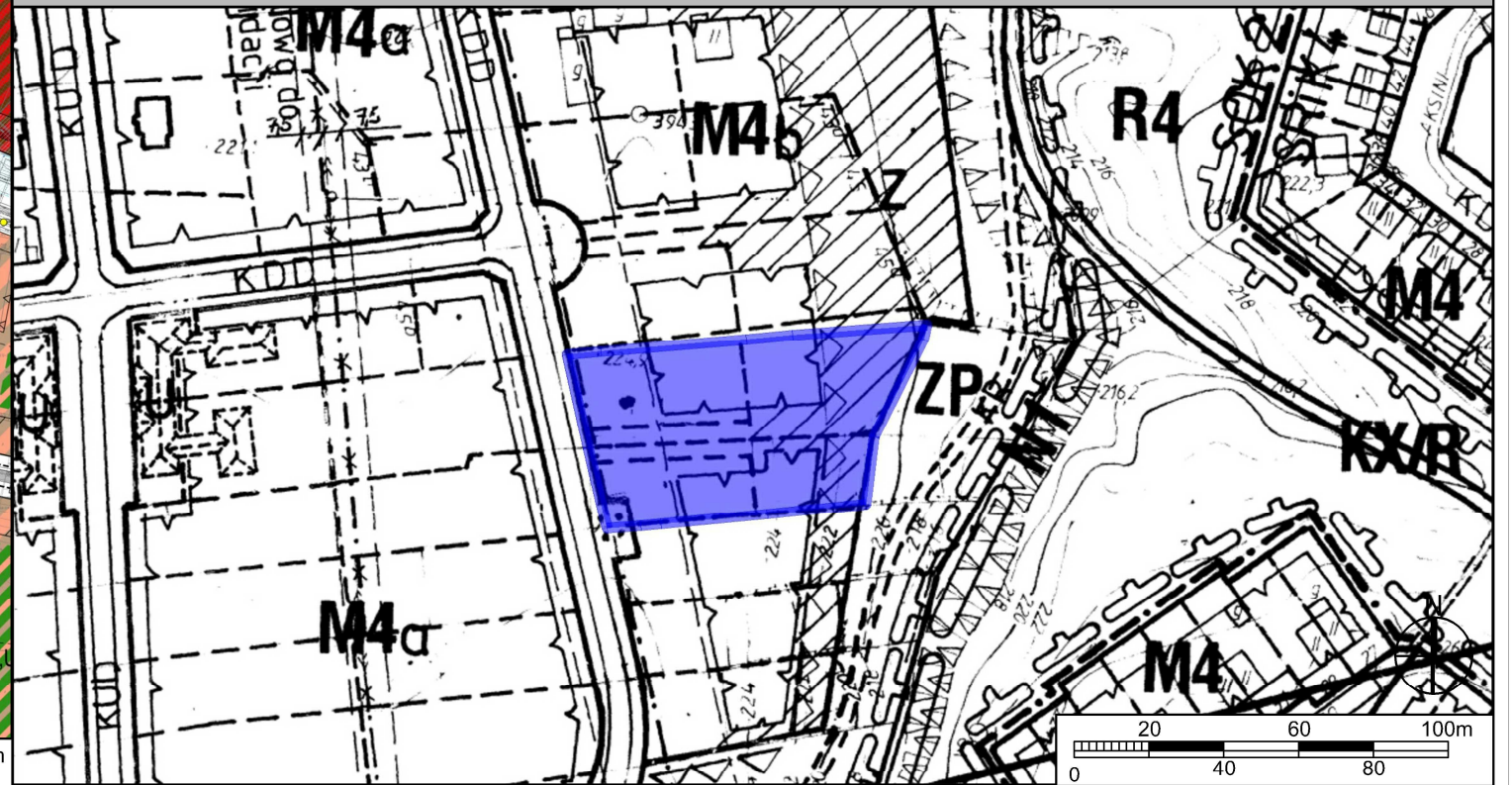
rejon ulicy Nałęczowskiej i alei T. Mazowieckiego



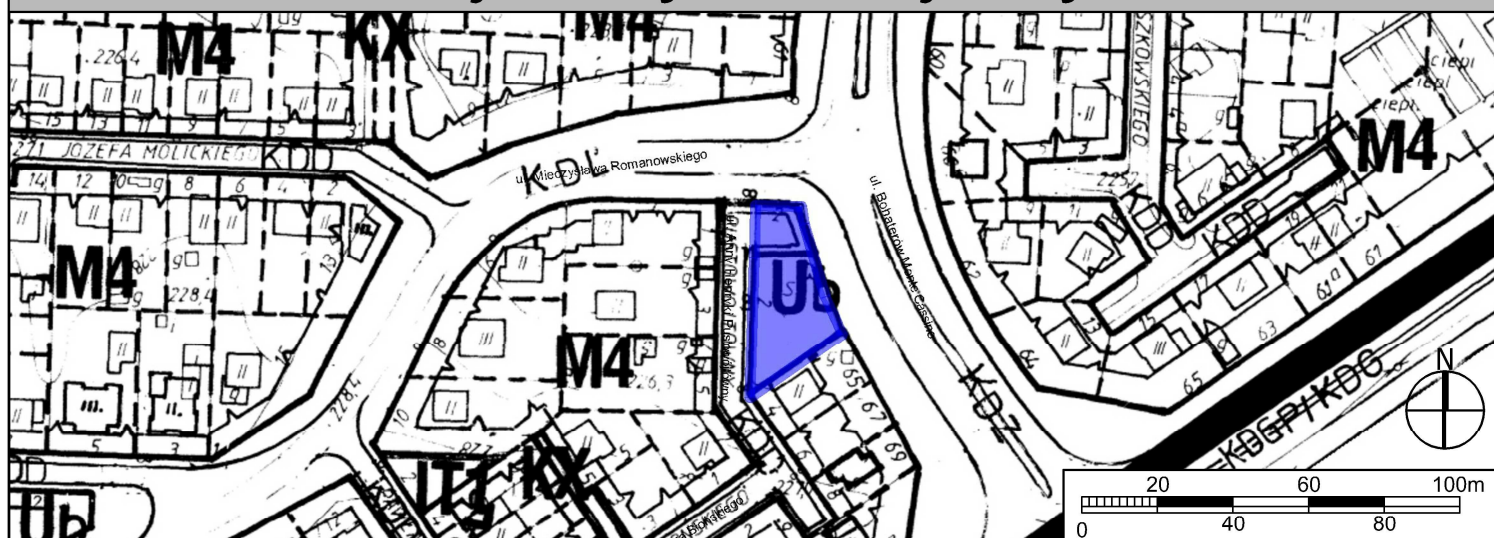
rejon ulicy Julii



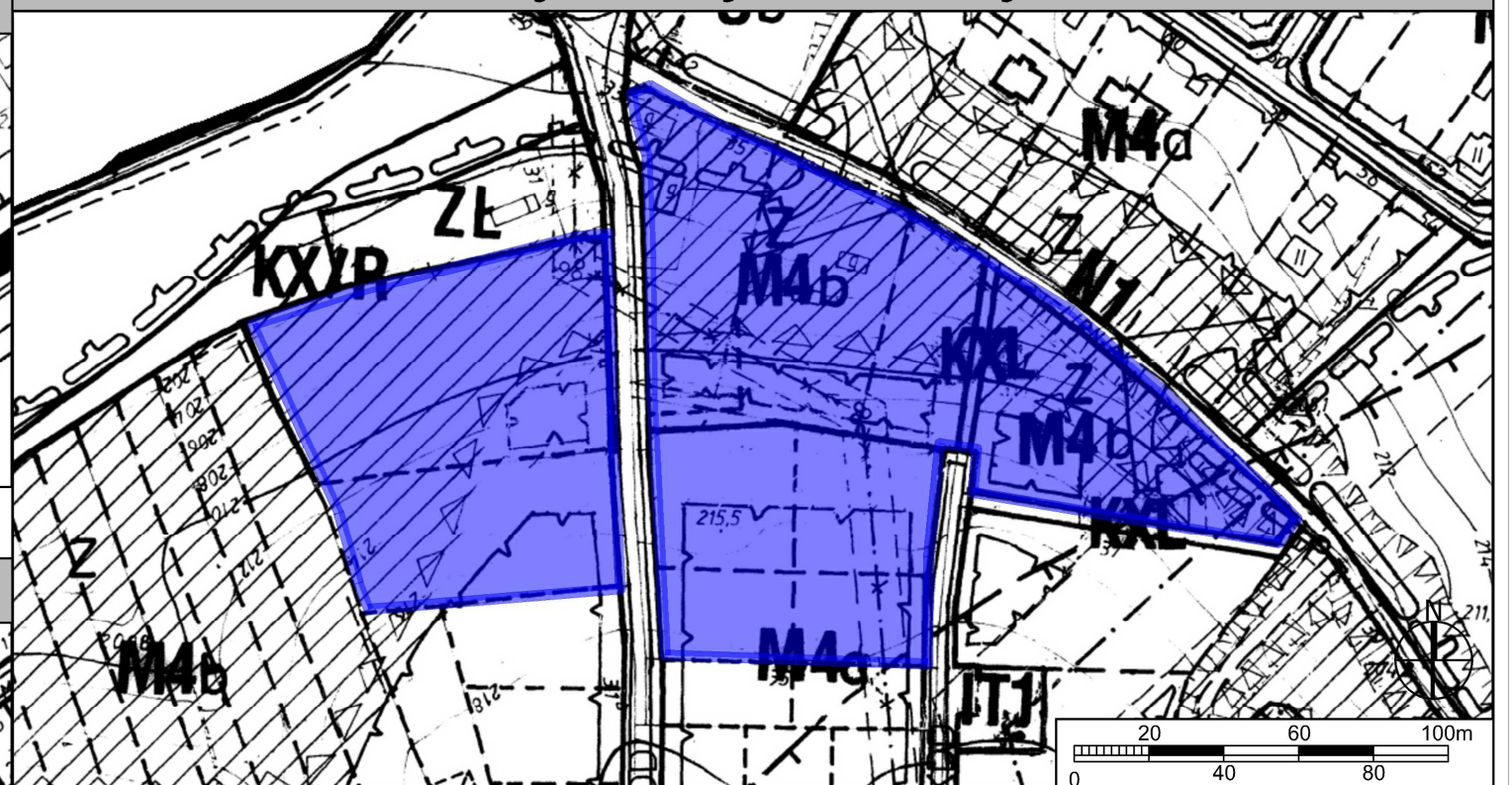
rejon ulicy Klepackiego



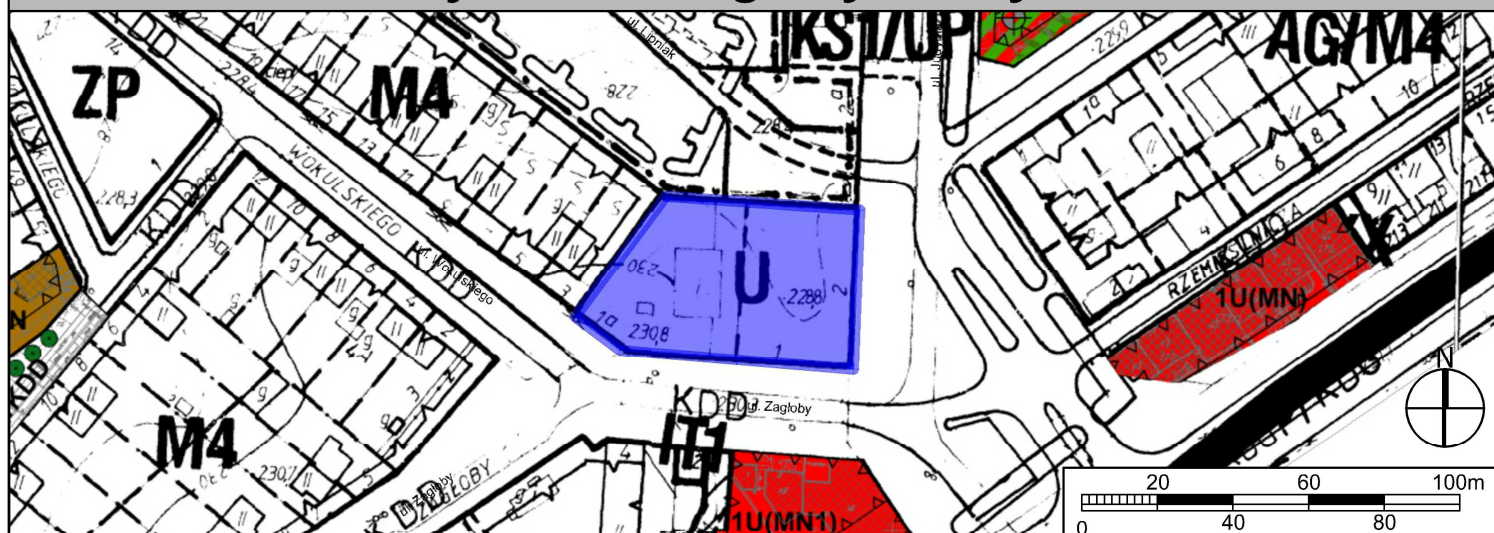
rejon ulicy Pustowójtówny



rejon ulicy Lazurowej



rejon ulic: Zagłoby i Judyma



granice projektów zmian
miejscowych planów
zagospodarowania przestrzennego