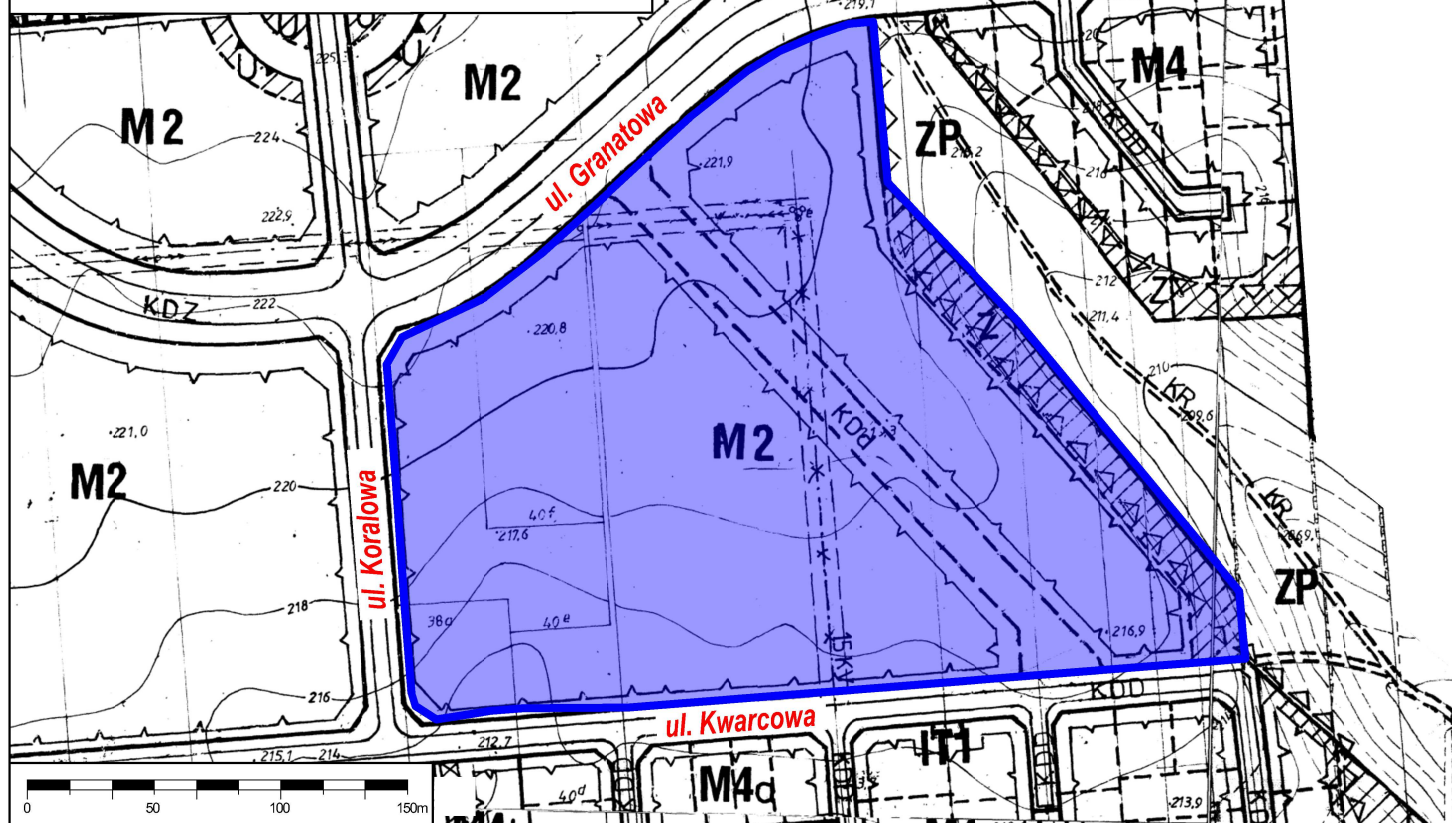




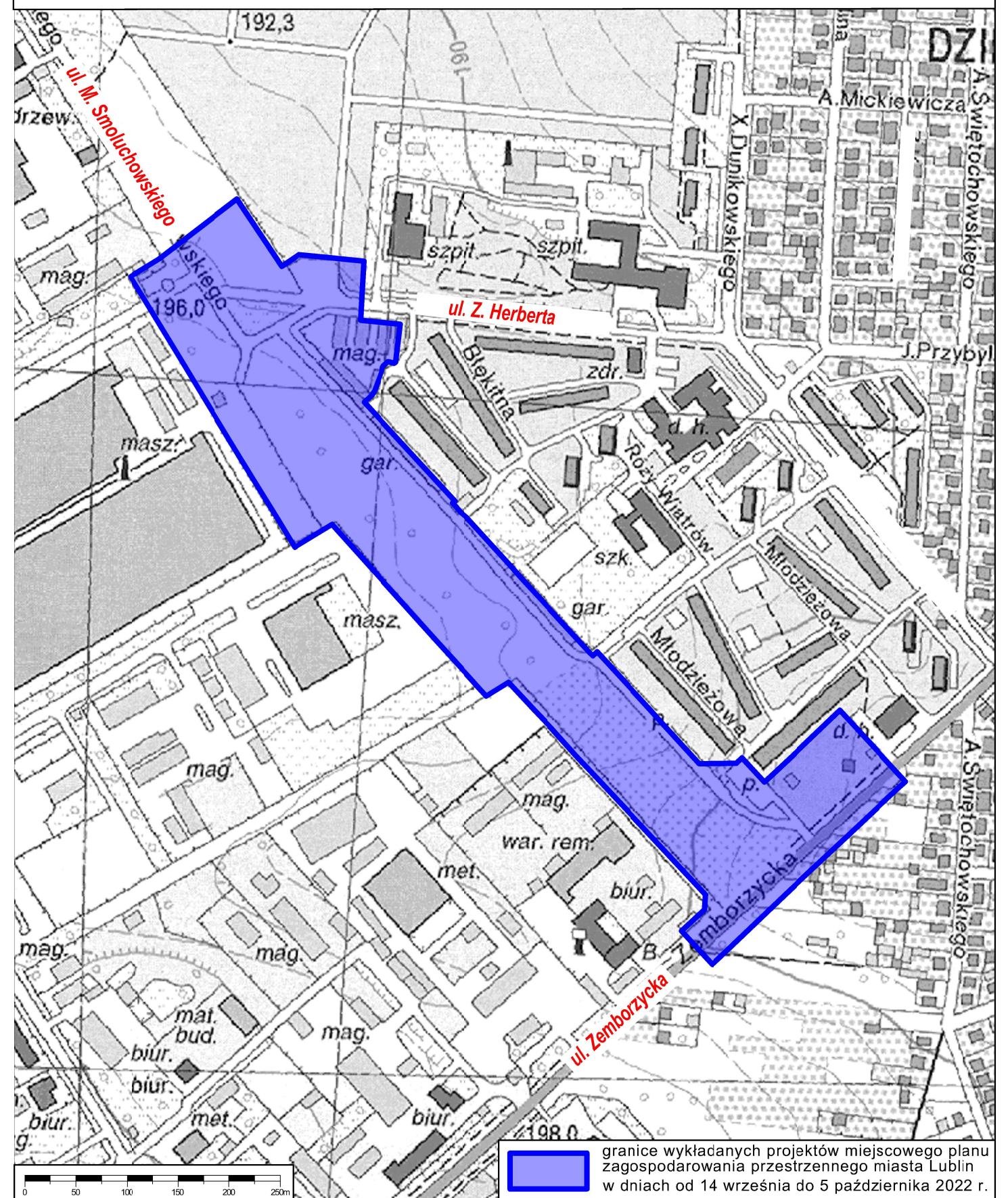
Obszar objęty zmianą miejscowego planu zagospodarowania przestrzennego miasta Lublin - część II, obszar F - rejon ulicy Kwarcowej.  
Obszar objęty zmianą miejscowego planu zagospodarowania przestrzennego miasta Lublin - część I - obszar zachodni, obszar G - rejon ulic: Siewierzan i Wołynian.  
Obszar objęty projektem miejscowego planu zagospodarowania przestrzennego miasta Lublin - część VI w rejonie ulicy Zemborzyckiej, obszar A: rejon ul. M. Smoluchowskiego - ul. Zemborzyckiej.

Projekty planów wykładane do wglądu publicznego w dniach od 14 września do 5 października 2022 r.

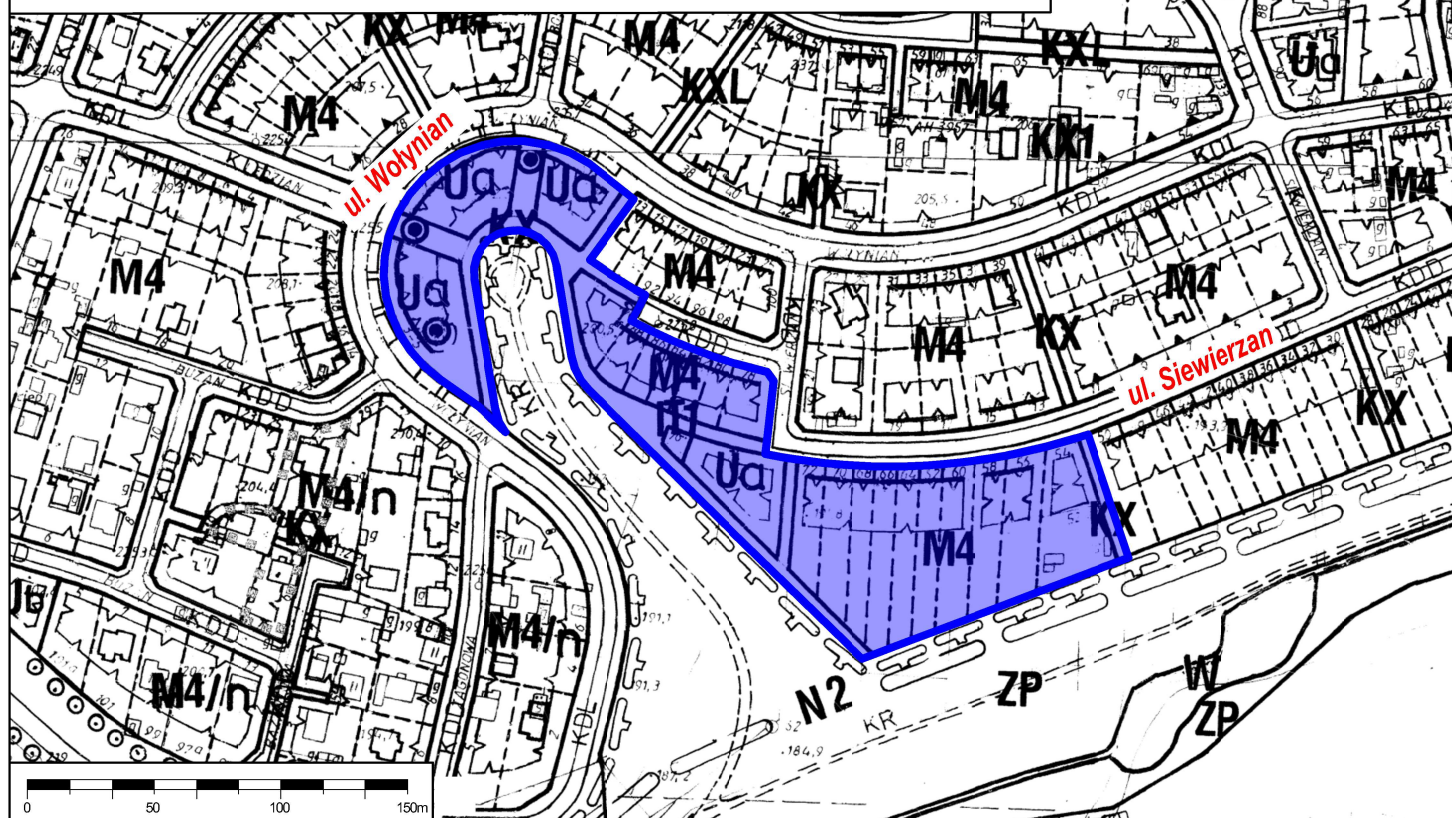
OBSZAR F - REJON UL. KWARCOWEJ



OBSZAR A - REJON UL. M. SMOLUCHOWSKIEGO - UL. ZEMBORZYCKIEJ - II wyłożenie



OBSZAR G - REJON UL. SIEWIERZAN I WOŁYNIAN - II wyłożenie



granice wykładanych projektów miejscowego planu zagospodarowania przestrzennego miasta Lublin w dniach od 14 września do 5 października 2022 r.